



ВЕСТНИК МОСКВЫ

ISSN 2713-0592

Май 2023

Специальный выпуск № 21



ВЕСТНИК МОСКВЫ

Май 2023 года | Спецвыпуск № 21

Постановления Правительства Москвы

Об объектах природного комплекса Центрального административного округа города Москвы от 23.05.23 № 837-ПП	6
Об объектах природного комплекса Центрального административного округа города Москвы от 23.05.23 № 838-ПП	11
Об объектах природного комплекса Северного административного округа города Москвы от 23.05.23 № 839-ПП	14
Об утверждении проекта планировки части особо охраняемой природной территории регионального значения «Природно-исторический парк «Москворецкий» для размещения центра подготовки национальной сборной команды России по футболу по адресу: ул. Нижние Мнёвники от 23.05.23 № 840-ПП	20
Об утверждении проекта планировки территории линейного объекта – реконструкция кабельной линии 110 кВ «ТЭЦ-20 – Москворецкая I, II» от 23.05.23 № 841-ПП	28
О внесении изменений в постановление Правительства Москвы от 28 марта 2017 г. № 120-ПП от 23.05.23 № 842-ПП	66
О внесении изменений в постановление Правительства Москвы от 28 марта 2017 г. № 120-ПП от 23.05.23 № 843-ПП	73
О внесении изменений в постановление Правительства Москвы от 28 марта 2017 г. № 120-ПП от 23.05.23 № 844-ПП	77
О внесении изменений в постановление Правительства Москвы от 28 марта 2017 г. № 120-ПП от 23.05.23 № 845-ПП	81
О внесении изменений в постановление Правительства Москвы от 28 марта 2017 г. № 120-ПП от 23.05.23 № 846-ПП	85
О внесении изменений в постановление Правительства Москвы от 28 марта 2017 г. № 120-ПП от 23.05.23 № 847-ПП	89

О внесении изменений в постановление Правительства Москвы от 28 марта 2017 г. № 120-ПП от 23.05.23 № 906-ПП	262
О внесении изменений в постановление Правительства Москвы от 28 марта 2017 г. № 120-ПП от 23.05.23 № 907-ПП	265
О внесении изменений в постановление Правительства Москвы от 28 марта 2017 г. № 120-ПП от 23.05.23 № 908-ПП	268
О внесении изменений в постановление Правительства Москвы от 28 марта 2017 г. № 120-ПП от 23.05.23 № 909-ПП	271
О внесении изменения в постановление Правительства Москвы от 28 марта 2017 г. № 120-ПП от 23.05.23 № 922-ПП	274
О внесении изменений в постановление Правительства Москвы от 28 марта 2017 г. № 120-ПП от 25.05.23 № 926-ПП	276
О комплексном развитии территории нежилой застройки города Москвы № 2135, расположенной по адресу: г. Москва, Волгоградский проспект, вл. 32 от 25.05.23 № 927-ПП	280

Постановления Правительства Москвы



Об объектах природного комплекса Центрального административного округа города Москвы

Постановление Правительства Москвы от 23 мая 2023 года № 837-ПП

В соответствии с законами города Москвы от 5 мая 1999 г. № 17 «О защите зеленых насаждений», от 25 июня 2008 г. № 28 «Градостроительный кодекс города Москвы», от 5 мая 2010 г. № 17 «О Генеральном плане города Москвы», в связи с изменением градостроительной ситуации и в целях соблюдения баланса природных и озелененных территорий города Москвы **Правительство Москвы постановляет:**

1. Установить границы объекта природного комплекса № 10 Центрального административного округа города Москвы «ГПК «Красная Пресня» (усадебный комплекс «Студенец»», исключив из его состава участок территории площадью 0,65 га, согласно приложению 1 к настоящему постановлению.

2. Включить в состав природных и озелененных территорий Центрального административного округа города Москвы участок территории площадью 0,32 га, образовав объект природного комплекса № 2536 «Сквер между Нижегородской улицей и Ковровым переулком» и установив его границы согласно приложению 2 к настоящему постановлению.

3. Включить в состав природных и озелененных территорий Центрального административного округа города Москвы участок территории площадью 0,34 га, образовав объект природного комплекса № 418а «Сквер между Большим Каретным переулком и Цветным бульваром» и установив его границы согласно приложению 3 к настоящему постановлению.

4. Внести изменения в постановление Правительства Москвы от 26 марта 2002 г. № 203-ПП «Об объектах природного комплекса Центрального административного округа города Москвы» (в редакции постановлений Правительства Москвы от 11 ноября 2003 г. № 940-ПП, от 14 сентября 2004 г. № 627-ПП, от 5 октября 2004 г. № 683-ПП, от 2 ноября 2004 г. № 751-ПП, от 3 мая 2005 г. № 306-ПП, от 26 июля 2005 г. № 542-ПП, от 9 августа 2005 г.

№ 593-ПП, от 8 ноября 2005 г. № 879-ПП, от 21 февраля 2006 г. № 109-ПП, от 18 апреля 2006 г. № 271-ПП, от 30 мая 2006 г. № 343-ПП, от 22 августа 2006 г. № 572-ПП, от 14 ноября 2006 г. № 886-ПП, от 3 апреля 2007 г. № 220-ПП, от 15 мая 2007 г. № 349-ПП, от 4 декабря 2007 г. № 1034-ПП, от 25 декабря 2007 г. № 1147-ПП, от 14 октября 2008 г. № 956-ПП, от 15 сентября 2009 г. № 995-ПП, от 6 апреля 2010 г. № 272-ПП, от 16 августа 2011 г. № 360-ПП, от 16 августа 2011 г. № 361-ПП, от 16 августа 2011 г. № 362-ПП, от 16 августа 2011 г. № 364-ПП, от 25 июля 2012 г. № 355-ПП, от 7 ноября 2012 г. № 630-ПП, от 7 ноября 2012 г. № 631-ПП, от 25 декабря 2012 г. № 814-ПП, от 3 декабря 2013 г. № 795-ПП, от 10 сентября 2014 г. № 525-ПП, от 25 ноября 2014 г. № 690-ПП, от 16 декабря 2014 г. № 778-ПП, от 23 декабря 2014 г. № 810-ПП, от 15 сентября 2015 г. № 595-ПП, от 13 октября 2015 г. № 666-ПП, от 10 декабря 2015 г. № 854-ПП, от 15 декабря 2015 г. № 883-ПП, от 19 апреля 2016 г. № 179-ПП, от 5 мая 2016 г. № 229-ПП, от 18 августа 2016 г. № 516-ПП, от 5 апреля 2017 г. № 173-ПП, от 30 мая 2017 г. № 315-ПП, от 4 июля 2017 г. № 423-ПП, от 31 августа 2017 г. № 619-ПП, от 5 февраля 2019 г. № 54-ПП, от 5 июня 2019 г. № 648-ПП, от 12 ноября 2019 г. № 1481-ПП, от 12 ноября 2019 г. № 1483-ПП, от 26 ноября 2019 г. № 1577-ПП, от 17 января 2020 г. № 23-ПП, от 24 марта 2020 г. № 262-ПП, от 4 августа 2020 г. № 1194-ПП, от 18 августа 2020 г. № 1332-ПП, от 2 сентября 2020 г. № 1445-ПП, от 1 октября 2020 г. № 1642-ПП, от 1 декабря 2020 г. № 2097-ПП, от 27 июля 2021 г. № 1114-ПП, от 19 октября 2021 г. № 1640-ПП, от 16 ноября 2021 г. № 1785-ПП, от 5 апреля 2022 г. № 507-ПП, от 12 апреля 2022 г. № 580-ПП, от 31 мая 2022 г. № 944-ПП, от 31 мая 2022 г. № 945-ПП, от 30 августа 2022 г. № 1856-ПП, от 2 сентября 2022 г. № 1911-ПП, от 20 сентября 2022 г. № 2025-ПП, от 20 сентября 2022 г. № 2026-ПП, от 3 ноября 2022 г. № 2383-ПП, от 29 ноя-

бря 2022 г. № 2641-ПП, от 16 декабря 2022 г. № 2883-ПП, от 20 декабря 2022 г. № 2915-ПП, от 19 января 2023 г. № 65-ПП, от 21 марта 2023 г. № 411-ПП):

4.1. Строку с номером объекта 10 приложения 2 к постановлению изложить в редакции согласно приложению 4 к настоящему постановлению.

4.2. Приложение 2 к постановлению дополнить строками с номерами объектов 253б, 418а в редакции согласно приложению 4 к настоящему постановлению.




5. Контроль за выполнением настоящего постановления возложить на заместителя Мэра Москвы в Правительстве Москвы по вопросам градостроительной политики и строительства Бочкарева А.Ю.

Мэр Москвы **С.С.Собянин**

Схема границ объекта природного комплекса № 10 Центрального административного округа города Москвы "ГПК "Красная Пресня" (усадьба "Студенец")"

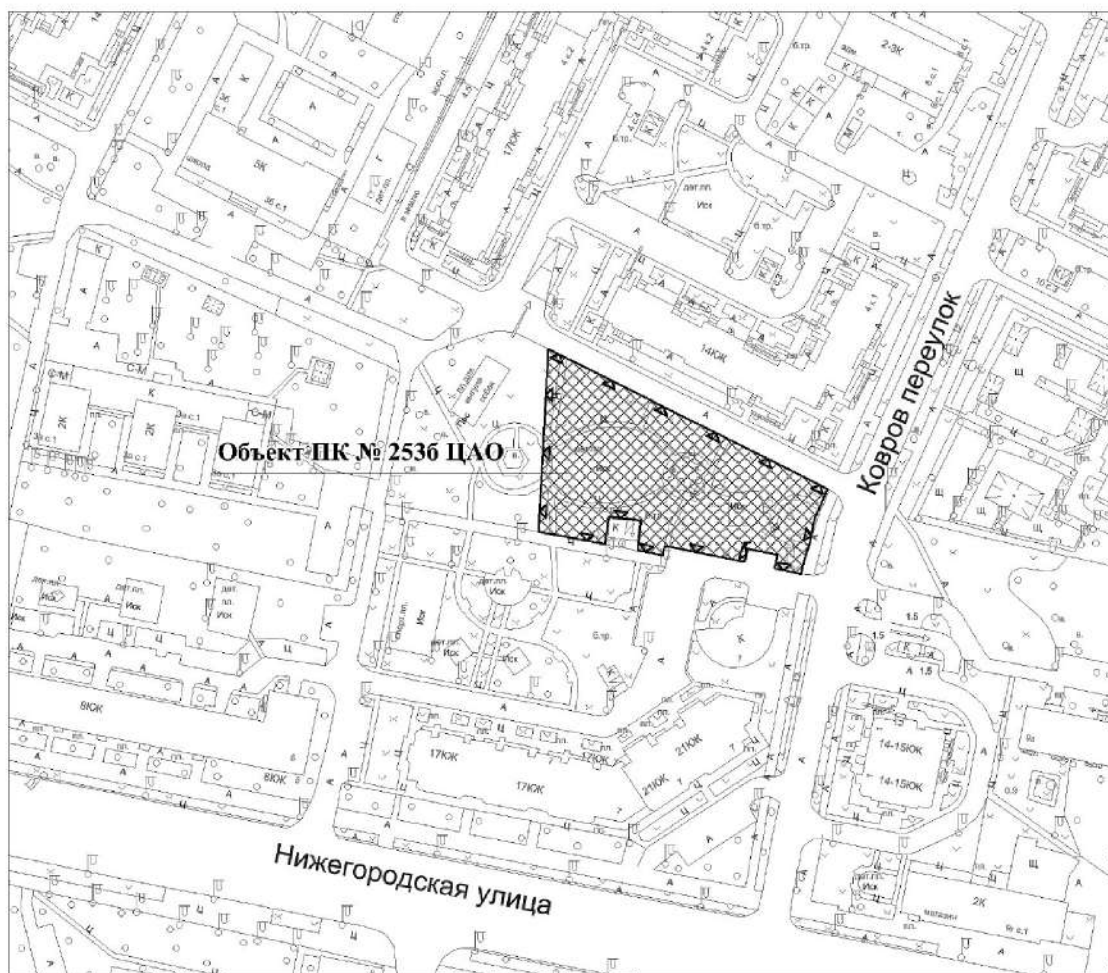


УСЛОВНЫЕ ОБОЗНАЧЕНИЯ

-  существующие границы объектов природного комплекса города Москвы
-  устанавливаемые границы объектов природного комплекса города Москвы
-  участок территории, исключаемый из состава объекта природного комплекса № 10 Центрального административного округа города Москвы "ГПК "Красная Пресня" (усадьба "Студенец")", площадью 0,65 га

Приложение 2
к постановлению Правительства Москвы
от 23 мая 2023 г. № 837-ПП

**Схема границ объекта природного комплекса № 2536 Центрального
административного округа города Москвы "Сквер между
Нижегородской улицей и Ковровым переулком"**



УСЛОВНЫЕ ОБОЗНАЧЕНИЯ



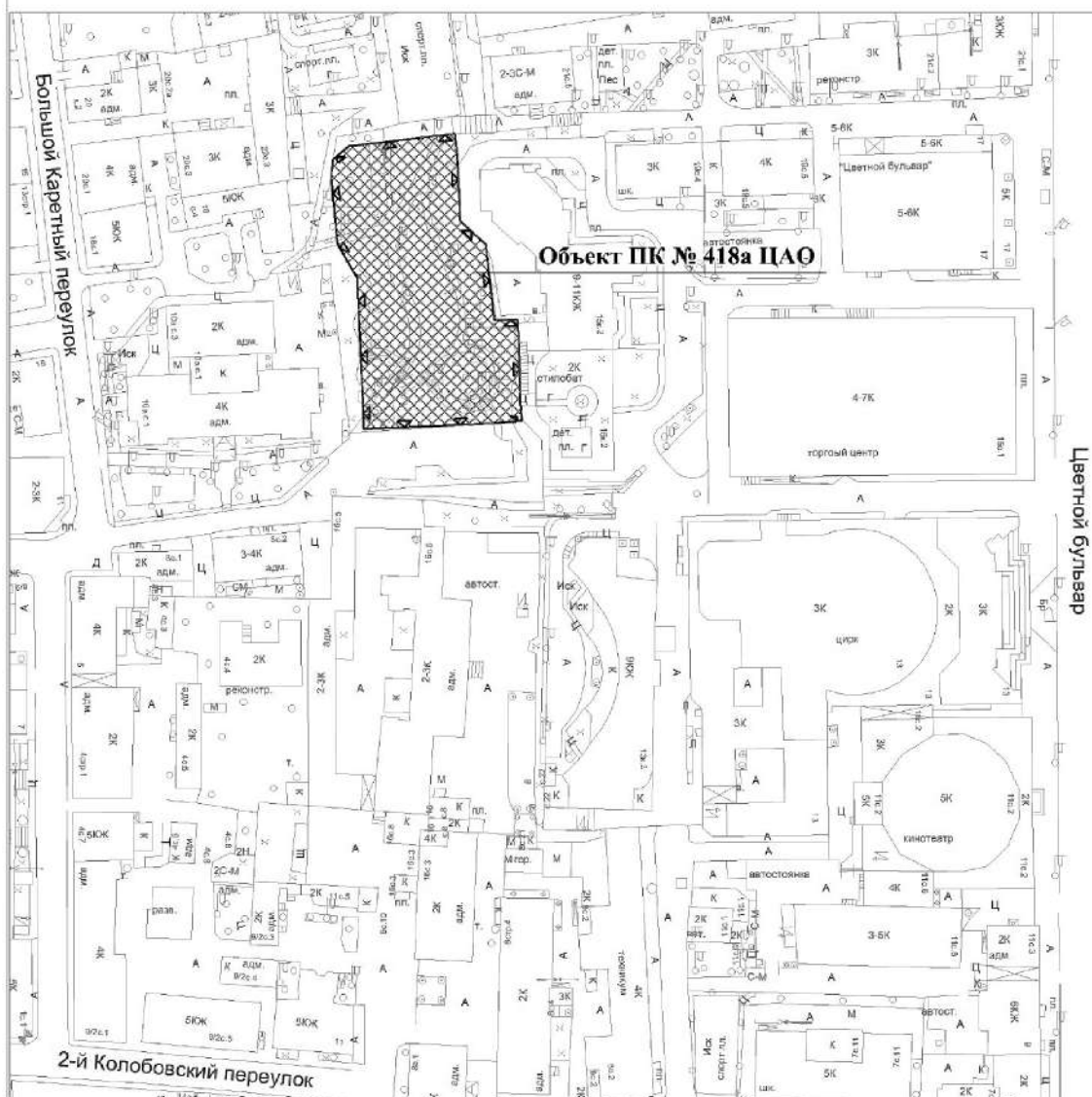


-  устанавливаемые границы объектов природного комплекса города Москвы
-  участок территории, включаемый в состав объекта природного комплекса № 2536 Центрального административного округа города Москвы "Сквер между Нижегородской улицей и Ковровым переулком", площадью 0,32 га

Схема границ объекта природного комплекса № 418а Центрального административного округа города Москвы "Сквер между Большим Каретным переулком и Цветным бульваром"



УСЛОВНЫЕ ОБОЗНАЧЕНИЯ

-  устанавливаемые границы объектов природного комплекса города Москвы
-  участок территории, включаемый в состав объекта природного комплекса № 418а Центрального административного округа города Москвы "Сквер между Большим Каретным переулком и Цветным бульваром", площадью 0,34 га

Приложение 4
к постановлению Правительства Москвы
от 23 мая 2023 г. № 837-ПП

Внесение изменений в приложение 2 к постановлению Правительства Москвы от 26 марта 2002 г. № 203-ПП

Перечень объектов природного комплекса Центрального административного округа города Москвы

№ объекта	Наименование объекта	Адресный ориентир объекта	Площадь, га	Режимы регулирования градостроительной деятельности
1	2	3	4	5
10	ГПК «Красная Пресня» (усадебный комплекс «Студенец»)	Мантулинская ул., 5	13,13	Озелененная территория общего пользования
2536	Сквер между Нижегородской улицей и Ковровым переулком	Нижегородская улица, владение 3А, строение 1	0,32	Озелененная территория общего пользования
418а	Сквер между Большим Каретным переулком и Цветным бульваром	Большой Каретный переулком, владение 10А, строения 1, 3	0,34	Озелененная территория общего пользования

Об объектах природного комплекса Центрального административного округа города Москвы

Постановление Правительства Москвы от 23 мая 2023 года № 838-ПП

В соответствии с Законом города Москвы от 5 мая 1999 г. № 17 «О защите зеленых насаждений», Законом города Москвы от 25 июня 2008 г. № 28 «Градостроительный кодекс города Москвы», Законом города Москвы от 5 мая 2010 г. № 17 «О Генеральном плане города Москвы», в связи с изменением градостроительной ситуации и в целях соблюдения баланса природных и озелененных территорий города Москвы **Правительство Москвы постановляет:**

1. Исключить из состава природных и озелененных территорий Центрального административного округа города Москвы объект природного комплекса № 106 «Озелененная территория» площадью 0,17 га.

2. Изменить границы объекта природного комплекса № 2536 Центрального административного округа города Москвы «Сквер между Нижегородской улицей и Ковровым переулком», включив в его состав участок территории площадью 0,17 га, согласно приложению 1 к настоящему постановлению.

3. Внести изменения в постановление Правительства Москвы от 26 марта 2002 г. № 203-ПП «Об объектах природного комплекса Центрального административного округа города Москвы» (в редакции постановлений Правительства Москвы от 11 ноября 2003 г. № 940-ПП, от 14 сентября 2004 г. № 627-ПП, от 5 октября 2004 г.

№ 683-ПП, от 2 ноября 2004 г. № 751-ПП, от 3 мая 2005 г. № 306-ПП, от 26 июля 2005 г. № 542-ПП, от 9 августа 2005 г. № 593-ПП, от 8 ноября 2005 г. № 879-ПП, от 21 февраля 2006 г. № 109-ПП, от 18 апреля 2006 г. № 271-ПП, от 30 мая 2006 г. № 343-ПП, от 22 августа 2006 г. № 572-ПП, от 14 ноября 2006 г. № 886-ПП, от 3 апреля 2007 г. № 220-ПП, от 15 мая 2007 г. № 349-ПП, от 4 декабря 2007 г. № 1034-ПП, от 25 декабря 2007 г. № 1147-ПП, от 14 октября 2008 г. № 956-ПП, от 15 сентября 2009 г. № 995-ПП, от 6 апреля 2010 г. № 272-ПП, от 16 августа 2011 г. № 360-ПП, от 16 августа 2011 г. № 361-ПП, от 16 августа 2011 г. № 362-ПП, от 16 августа 2011 г. № 364-ПП, от 25 июля 2012 г. № 355-ПП, от 7 ноября 2012 г. № 630-ПП, от 7 ноября 2012 г. № 631-ПП, от 25 декабря 2012 г. № 814-ПП, от 3 декабря 2013 г. № 795-ПП, от 10 сентября 2014 г. № 525-ПП, от 25 ноября 2014 г. № 690-ПП, от 16 декабря 2014 г. № 778-ПП, от 23 декабря 2014 г. № 810-ПП, от 15 сентября 2015 г. № 595-ПП, от 13 октября 2015 г. № 666-ПП, от 10 декабря 2015 г. № 854-ПП, от 15 декабря 2015 г. № 883-ПП, от 19 апреля 2016 г. № 179-ПП, от 5 мая 2016 г. № 229-ПП, от 18 августа 2016 г. № 516-ПП, от 5 апреля 2017 г. № 173-ПП, от 30 мая 2017 г. № 315-ПП, от 4 июля 2017 г. № 423-ПП, от 31 августа 2017 г. № 619-ПП, от 5 февраля 2019 г. № 54-ПП, от 5 июня 2019 г. № 648-ПП, от 12 ноя-

бря 2019 г. № 1481-ПП, от 12 ноября 2019 г. № 1483-ПП, от 26 ноября 2019 г. № 1577-ПП, от 17 января 2020 г. № 23-ПП, от 24 марта 2020 г. № 262-ПП, от 4 августа 2020 г. № 1194-ПП, от 18 августа 2020 г. № 1332-ПП, от 2 сентября 2020 г. № 1445-ПП, от 1 октября 2020 г. № 1642-ПП, от 1 декабря 2020 г. № 2097-ПП, от 27 июля 2021 г. № 1114-ПП, от 19 октября 2021 г. № 1640-ПП, от 16 ноября 2021 г. № 1785-ПП, от 5 апреля 2022 г. № 507-ПП, от 12 апреля 2022 г. № 580-ПП, от 31 мая 2022 г. № 944-ПП, от 31 мая 2022 г. № 945-ПП, от 30 августа 2022 г. № 1856-ПП, от 2 сентября 2022 г. № 1911-ПП, от 20 сентября 2022 г. № 2025-ПП, от 20 сентября 2022 г. № 2026-ПП, от 3 ноября 2022 г. № 2383-ПП, от 29 ноября 2022 г. № 2641-ПП, от 16 декабря 2022 г. № 2883-ПП, от 20 декабря 2022 г. № 2915-ПП, от 19 января 2023 г. № 65-ПП, от 21 марта 2023 г. № 411-ПП, от 23 мая 2023 г. № 837-ПП):

3.1. Строку с номером объекта 106 приложения 2 к постановлению признать утратившей силу.

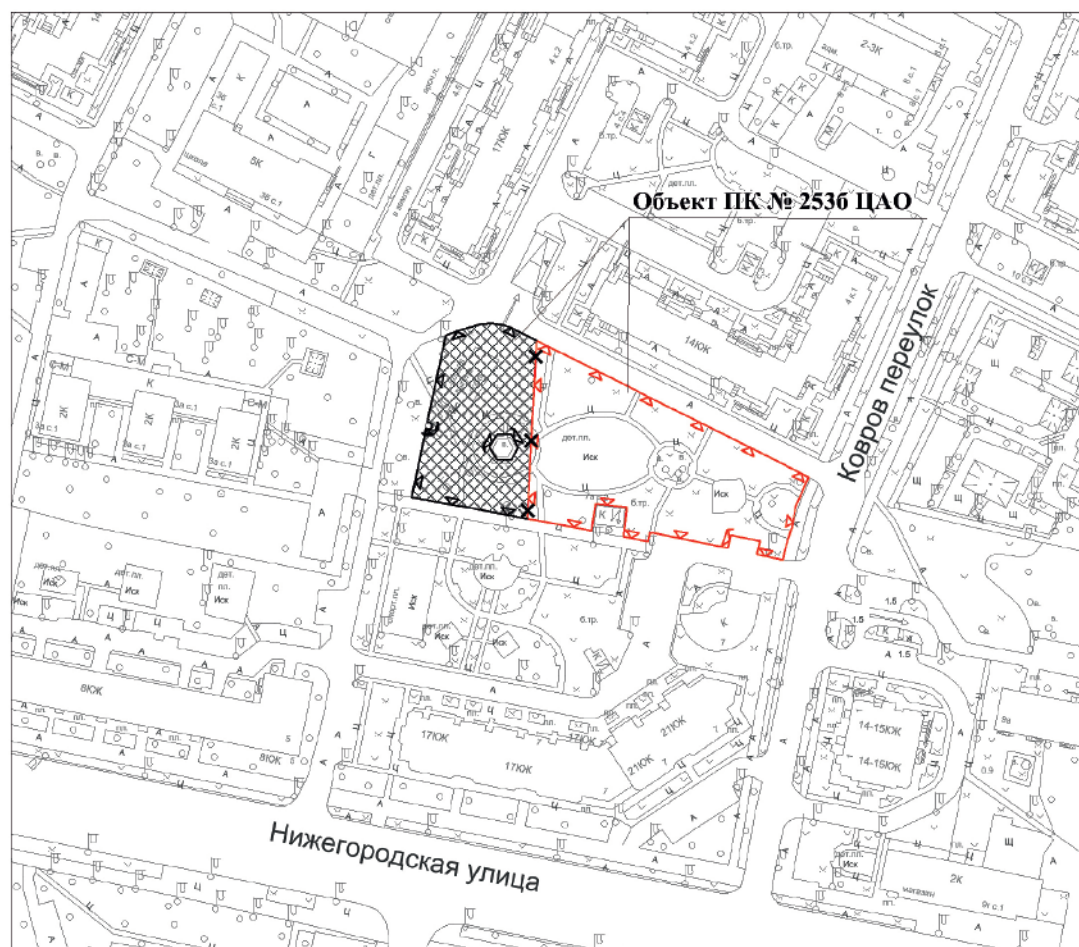
3.2. Строку с номером объекта 2536 приложения 2 к постановлению изложить в редакции согласно приложению 2 к настоящему постановлению.

4. Контроль за выполнением настоящего постановления возложить на заместителя Мэра Москвы в Правительстве Москвы по вопросам градостроительной политики и строительства Бочкарева А.Ю.





Мэр Москвы **С.С.Собянин**

Приложение 1
к постановлению Правительства Москвы
от 23 мая 2023 г. № 838-ПП

Схема границ объекта природного комплекса № 2536 Центрального административного округа города Москвы "Сквер между Нижегородской улицей и Ковровым переулком"



УСЛОВНЫЕ ОБОЗНАЧЕНИЯ

-  существующие границы объектов природного комплекса города Москвы
-  отменяемые границы объектов природного комплекса города Москвы
-  устанавливаемые границы объектов природного комплекса города Москвы
-  участок территории, включаемый в состав объекта природного комплекса № 2536 Центрального административного округа города Москвы "Сквер между Нижегородской улицей и Ковровым переулком", площадью 0,17 га

Приложение 2

к постановлению Правительства Москвы
от 23 мая 2023 г. № 838-ПП

Внесение изменения в приложение 2 к постановлению Правительства Москвы
от 26 марта 2002 г. № 203-ПП

Перечень объектов природного комплекса Центрального административного округа города Москвы

№ объекта	Наименование объекта	Адресный ориентир объекта	Площадь, га	Режимы регулирования градостроительной деятельности
1	2	3	4	5
2536	Сквер между Нижегородской улицей и Ковровым переулком	Нижегородская улица, около владения 3А, строение 1	0,49	Озелененная территория общего пользования

Об объектах природного комплекса Северного административного округа города Москвы

Постановление Правительства Москвы от 23 мая 2023 года № 839-ПП

В соответствии с законами города Москвы от 5 мая 1999 г. № 17 «О защите зеленых насаждений», от 25 июня 2008 г. № 28 «Градостроительный кодекс города Москвы», от 5 мая 2010 г. № 17 «О Генеральном плане города Москвы», в связи с изменением градостроительной ситуации и в целях соблюдения баланса природных и озелененных территорий города Москвы **Правительство Москвы постановляет:**

1. Изменить границы объекта природного комплекса № 80 Северного административного округа города Москвы «Парк у кинотеатра «Ереван» по Дмитровскому шоссе», исключив из его состава участок территории площадью 1,05 га, согласно приложению 1 к настоящему постановлению.

2. Включить в состав природных и озелененных территорий Северного административного округа города Москвы участок территории площадью 0,17 га, образовав объект природного комплекса № 80е «Сквер у дома 5 по Рогачевскому переулку» и установив его границы согласно приложению 2 к настоящему постановлению.

3. Изменить границы объекта природного комплекса № 93 Северного административного округа города Москвы «Бульвар по Онежской ул.», включив в его состав участок территории площадью 0,21 га, согласно приложению 3 к настоящему постановлению.

4. Присвоить объекту природного комплекса № 95 Северного административного округа города Москвы «Бульвар между Фестивальной ул. и Кронштадтским бульваром» новое наименование «Бульвар между Флотской улицей и Кронштадтским бульваром».

5. Изменить границы объекта природного комплекса № 95 Северного административного округа города Москвы «Бульвар между Флотской улицей и Кронштадтским бульваром», включив в его состав участки территории

общей площадью 0,50 га, согласно приложению 4 к настоящему постановлению.

6. Включить в состав природных и озелененных территорий Северного административного округа города Москвы участок территории площадью 0,22 га, образовав объект природного комплекса № 202а «Озелененная территория в жилой застройке возле дома 1 по улице Куусинена» и установив его границы согласно приложению 5 к настоящему постановлению.

7. Внести изменения в постановление Правительства Москвы от 19 января 1999 г. № 38 «О проектных предложениях по установлению границ Природного комплекса с их описанием и закреплением актами красных линий» (в редакции постановлений Правительства Москвы от 10 апреля 2018 г. № 293-ПП, от 23 июля 2019 г. № 920-ПП, от 26 августа 2020 г. № 1393-ПП, от 11 мая 2021 г. № 577-ПП):

7.1. Пункты 80, 93, 95 раздела «Северный АО» приложения 1 к постановлению изложить в редакции согласно приложению 6 к настоящему постановлению.

7.2. Раздел «Северный АО» приложения 1 к постановлению дополнить пунктами 80е, 202а в редакции согласно приложению 6 к настоящему постановлению.

8. Контроль за выполнением настоящего постановления возложить на заместителя Мэра Москвы в Правительстве Москвы по вопросам градостроительной политики и строительства Бочкарева А.Ю.





Мэр Москвы **С.С.Собянин**

Приложение 1
к постановлению Правительства Москвы
от 23 мая 2023 г. № 839-ПП

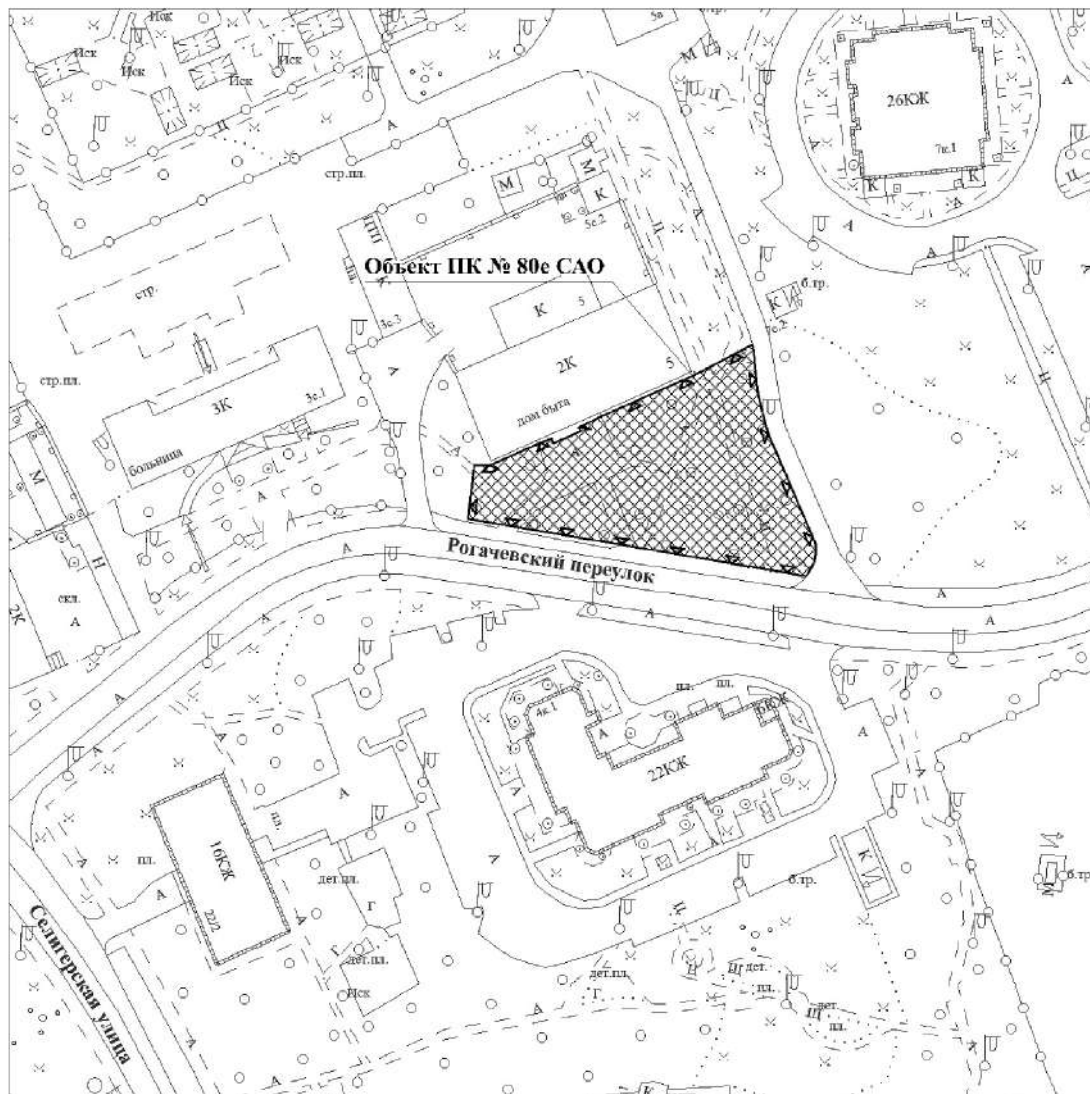
Схема границ объекта природного комплекса № 80 Северного административного округа города Москвы «Парк у кинотеатра «Ереван» по Дмитровскому шоссе»





УСЛОВНЫЕ ОБОЗНАЧЕНИЯ

-  существующие границы объектов природного комплекса города Москвы
-  отменяемые границы объектов природного комплекса города Москвы
-  устанавливаемые границы объектов природного комплекса города Москвы
-  участок территории, исключаемый из состава объекта природного комплекса № 80 Северного административного округа города Москвы «Парк у кинотеатра «Ереван» по Дмитровскому шоссе», площадью 1,05 га

**Схема границ объекта природного комплекса № 80е
Северного административного округа города Москвы
«Сквер у дома 5 по Рогачевскому переулку»**

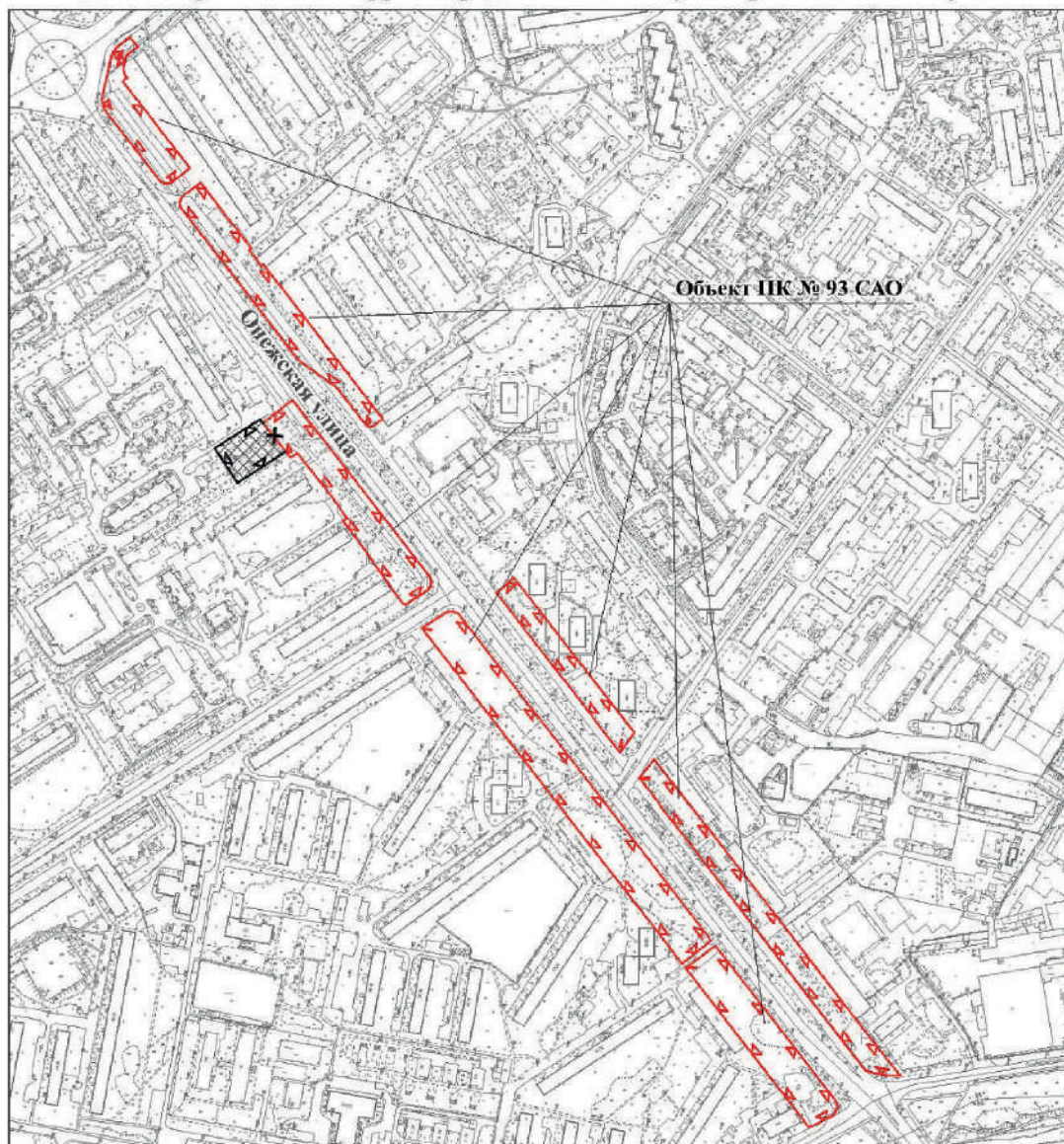


УСЛОВНЫЕ ОБОЗНАЧЕНИЯ

-  устанавливаемые границы объектов природного комплекса города Москвы
-  участок территории, включаемый в состав объекта природного комплекса № 80е Северного административного округа города Москвы «Сквер у дома 5 по Рогачевскому переулку», площадью 0,17 га

Приложение 3
к постановлению Правительства Москвы
от 23 мая 2023 г. № 839-ПП

**Схема границ объекта природного комплекса № 93 Северного
административного округа города Москвы «Бульвар по Онежской ул.»**



УСЛОВНЫЕ ОБОЗНАЧЕНИЯ





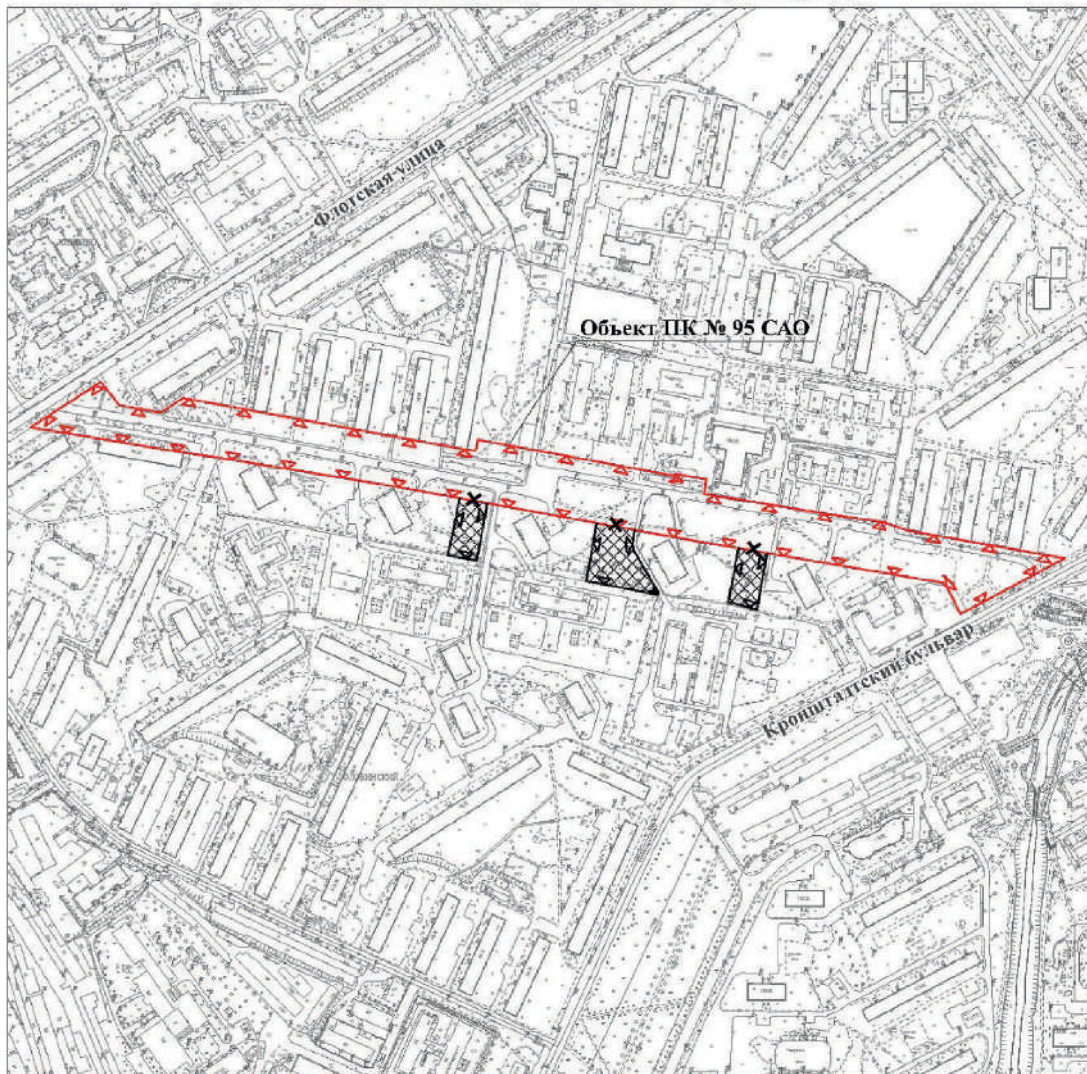




-  существующие границы объектов природного комплекса города Москвы
-  отменяемые границы объектов природного комплекса города Москвы
-  устанавливаемые границы объектов природного комплекса города Москвы
-  участок территории, включаемый в состав объекта природного комплекса № 93 Северного административного округа города Москвы «Бульвар по Онежской ул.», площадью 0,21 га

Схема границ объекта природного комплекса № 95 Северного административного округа города Москвы «Бульвар между Флотской улицей и Кронштадтским бульваром»

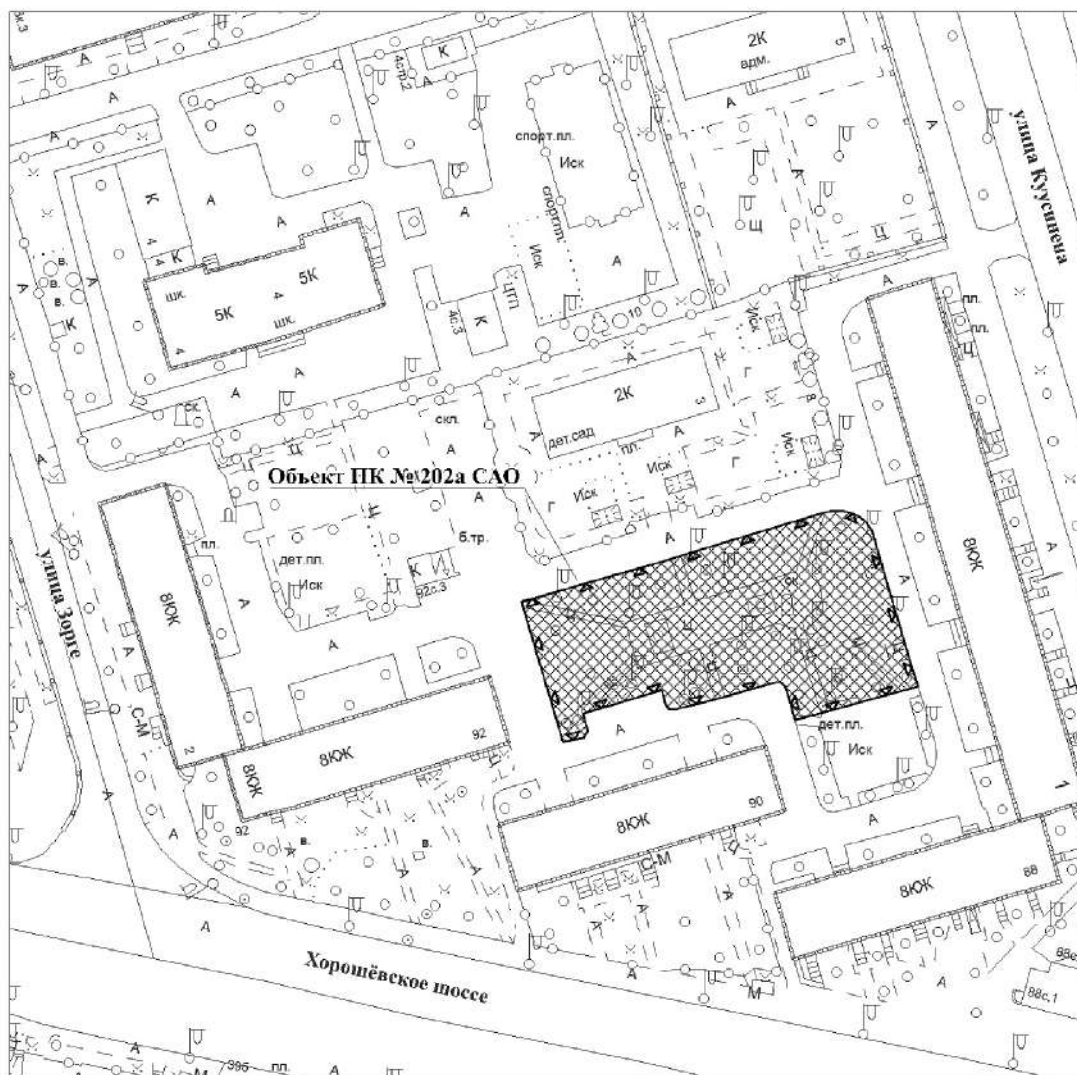


УСЛОВНЫЕ ОБОЗНАЧЕНИЯ



-  существующие границы объектов природного комплекса города Москвы
-  отменяемые границы объектов природного комплекса города Москвы
-  устанавливаемые границы объектов природного комплекса города Москвы
-  участки территории, включаемые в состав объекта природного комплекса № 95 Северного административного округа города Москвы «Бульвар между Флотской улицей и Кронштадтским бульваром», общей площадью 0,50 га

Приложение 5
к постановлению Правительства Москвы
от 23 мая 2023 г. № 839-ПП

**Схема границ объекта природного комплекса № 202а Северного
административного округа города Москвы «Озелененная
территория в жилой застройке возле дома 1 по улице Куусинена»**



УСЛОВНЫЕ ОБОЗНАЧЕНИЯ

-  устанавливаемые границы объектов природного комплекса города Москвы
-  участок территории, включаемый в состав объекта природного комплекса № 202а Северного административного округа города Москвы «Озелененная территория в жилой застройке возле дома 1 по улице Куусинена», площадью 0,22 га

Приложение 6
к постановлению Правительства Москвы
от 23 мая 2023 г. № 839-ПП

Внесение изменений в приложение 1 к постановлению Правительства Москвы от 19 января 1999 г. № 38

ПЕРЕЧЕНЬ ТЕРРИТОРИЙ ПРИРОДНОГО КОМПЛЕКСА Г. МОСКВЫ
(кроме особо охраняемых природных территорий и объектов Природного комплекса Центрального административного округа)

№ объекта	Наименование объекта Природного комплекса	Режим регулирования градостроительной деятельности	Площадь**, га
1	2	3	4
Северный АО			
80	Парк у кинотеатра «Ереван» по Дмитровскому шоссе	Озелененная территория общего пользования	15,80
80е	Сквер у дома 5 по Рогачевскому переулку	Озелененная территория общего пользования	0,17
93	Бульвар по Онежской ул.	Озелененная территория общего пользования	5,50
95	Бульвар между Флотской улицей и Кронштадтским бульваром	Озелененная территория общего пользования	4,49
202а	Озелененная территория в жилой застройке возле дома 1 по улице Куусинена	Озелененная территория общего пользования	0,22

Об утверждении проекта планировки части особо охраняемой природной территории регионального значения «Природно-исторический парк «Москворецкий» для размещения центра подготовки национальной сборной команды России по футболу по адресу: ул.Нижние Мнёвники

Постановление Правительства Москвы от 23 мая 2023 года № 840-ПП

В соответствии с Градостроительным кодексом Российской Федерации, Законом города Москвы от 25 июня 2008 г. № 28 «Градостроительный кодекс города Москвы», постановлением Правительства Москвы от 23 марта 2021 г. № 351-ПП «Об утверждении Положения о составе, порядке подготовки, согласования и утверждения проектов планировки особо охраняемых природных территорий в городе Москве», на основании постановления Правительства Москвы от 19 ноября 2020 г. № 2013-ПП «Об особо охраняемой природной территории регионального значения «Природно-исторический парк «Москворецкий» и памятниках природы, расположенных в ее границах» **Правительство Москвы постановляет:**

1. Утвердить проект планировки части особо охраняемой природной территории регионального значения «Природно-исторический парк «Москворецкий» для размещения центра подготовки национальной сборной команды России по футболу по адресу: ул.Нижние Мнёвники (приложение).
2. Контроль за выполнением настоящего постановления возложить на заместителя Мэра Москвы в Правительстве Москвы по вопросам градостроительной политики и строительства Бочкарева А.Ю.

Мэр Москвы **С.С.Собянин**

Приложение

к постановлению Правительства Москвы
от 23 мая 2023 г. № 840-ПП

Проект планировки части особо охраняемой природной территории регионального значения «Природно-исторический парк «Москворецкий» для размещения центра подготовки национальной сборной команды России по футболу по адресу: ул. Нижние Мневники

1. Положение о планировке территории

1.1. Пояснительная записка

Территория в границах подготовки проекта планировки части особо охраняемой природной территории регионального значения «Природно-исторический парк «Москворецкий» (далее – проект планировки ООПТ) расположена в районе Хорошево-Мневники города Москвы и ограничена:

с северо-запада – проектируемым проездом № 1077;

с северо-востока – проектируемым проездом № 1073;

с юго-запада – границей функциональной зоны РЦ-13, установленной постановлением Правительства Москвы от 19 ноября 2020 г. № 2013-ПП «Об особо охраняемой природной территории регионального значения «Природно-исторический парк «Москворецкий» и памятниках природы, расположенных в ее границах»;

с юго-востока – границей особо охраняемой природной территории регионального значения «Природно-исторический парк «Москворецкий».

Площадь территории подготовки проекта планировки ООПТ составляет 6,05 га.

Транспортное обслуживание проектируемой территории осуществляется по улице местного значения – проектируемому проезду № 1073.

Обслуживание проектируемой территории скоростным внеуличным транспортом осуществляется Большой кольцевой линией метрополитена, ближайшая станция «Терехово».

В границах подготовки проекта планировки ООПТ расположены: водоохранная зона, зоны слабого, умеренного, сильного подтопления, зона затопления, особо охраняемая природная территория регионального значения «Природно-исторический парк «Москворецкий», образованная постановлением Правительства Москвы от 29 декабря 1998 г. № 1012 «О проектных предложениях по установлению границ особо охраняемых природных территорий: природно-исторического парка «Москворецкий» и природно-исторического парка «Останкино», территории и участки особо охраняемых природных территорий города Москвы, в пределах которых установлены режимы особой охраны, зоны размещения объектов капитального строительства на особо охраняемой природной территории.

В границах подготовки проекта планировки ООПТ постановлением Правительства Москвы от 19 ноября 2020 г. № 2013-ПП «Об особо охраняемой природной территории регионального значения «Природно-исторический парк «Москворецкий» и памятниках природы, расположенных в ее границах» установлена функциональная зона С-20 (физкультурно-оздоровительная и спортивная зона).

В границах проектируемой территории отсутствуют объекты культурного наследия.

1.2. Предложения проекта планировки по развитию территории

Проектом планировки ООПТ предусматривается строительство центра подготовки национальной сборной команды России по футболу суммарной поэтажной площадью – 60,50 тыс. кв. м (зона планируемого размещения объекта капитального строительства № 1.1 на чертеже «Планировочная организация территории»).

В целях обеспечения функционирования центра подготовки национальной сборной команды России по футболу предусмотрено размещение двух полноразмерных футбольных полей с натуральным газоном и подогревом и одного полноразмерного футбольного поля с натуральным газоном, подогревом и трибунами на 500 человек.

Мероприятия по инженерному обеспечению территории и параметры инженерных коммуникаций определяются на последующих стадиях проектирования на основании условий технологического присоединения планируемых объектов капитального строительства к сетям инженерно-технического обеспечения, электрическим сетям, сетям связи.

При проведении работ необходимо предусмотреть мероприятия по сохранению с обеспечением эксплуатационной надежности, реконструкции существующих инженерных коммуникаций, попадающих в зону проведения работ, либо переустройству таких коммуникаций.

1.3. Таблица «Участки территории, зоны планируемого размещения объектов капитального строительства»
к чертежу «Планировочная организация территории»

№ п/п	Индекс и номер функциональной зоны в соответствии с Положением ¹	№ участка территории на чертеже	№ зоны планируемого размещения объектов капитального строительства на чертеже	Коды видов разрешенного использования земельных участков ²	Площадь участка, га	Предельные параметры разрешенного строительства планируемых объектов капитального строительства			Наименование/назначение объекта	Показатели объекта		
						Плотность застройки участка, тыс.кв.м/га	Высота зданий, строений, сооружений, м	Максимальный процент застройки, %		Суммарная поэтажная наземная площадь в габаритах наружных стен, тыс.кв.м	Использование подземного пространства	Примечание, емкость/мощность
1	С-20	1	1.1	Основные: 3.5, 5.1, 9.0, 9.1, 11.0, 11.1. Вспомогательные: 3.1, 6.8, 12.0.2.	6	7	8	9	10	11	12	13
1					6,05	10 ³	35 ³	50 ³	Центр подготовки национальной сборной команды России по футболу	60,50	Технические и хозяйственно-бытовые помещения	-

¹ – Положение об особо охраняемой природной территории регионального значения «Природно-исторический парк «Москворецкий», утвержденное постановлением Правительства Москвы от 19 ноября 2020 г. № 2013-ПП «Об особо охраняемой природной территории регионального значения «Природно-исторический парк «Москворецкий» и памятниках природы, расположенных в ее границах».

² – Описание видов разрешенного использования земельных участков в соответствии с приказом Федеральной службы государственной регистрации, кадастра и картографии от 10 ноября 2020 г. № П/0412 «Об утверждении классификатора видов разрешенного использования земельных участков».

³ – Предельные параметры участков и объектов капитального строительства установлены постановлением Правительства Москвы от 19 ноября 2020 г. № 2013-ПП «Об особо охраняемой природной территории регионального значения «Природно-исторический парк «Москворецкий» и памятниках природы, расположенных в ее границах».

1.4. Положения (мероприятия) об очередности планируемого развития территории, строительства и реконструкции объектов капитального строительства

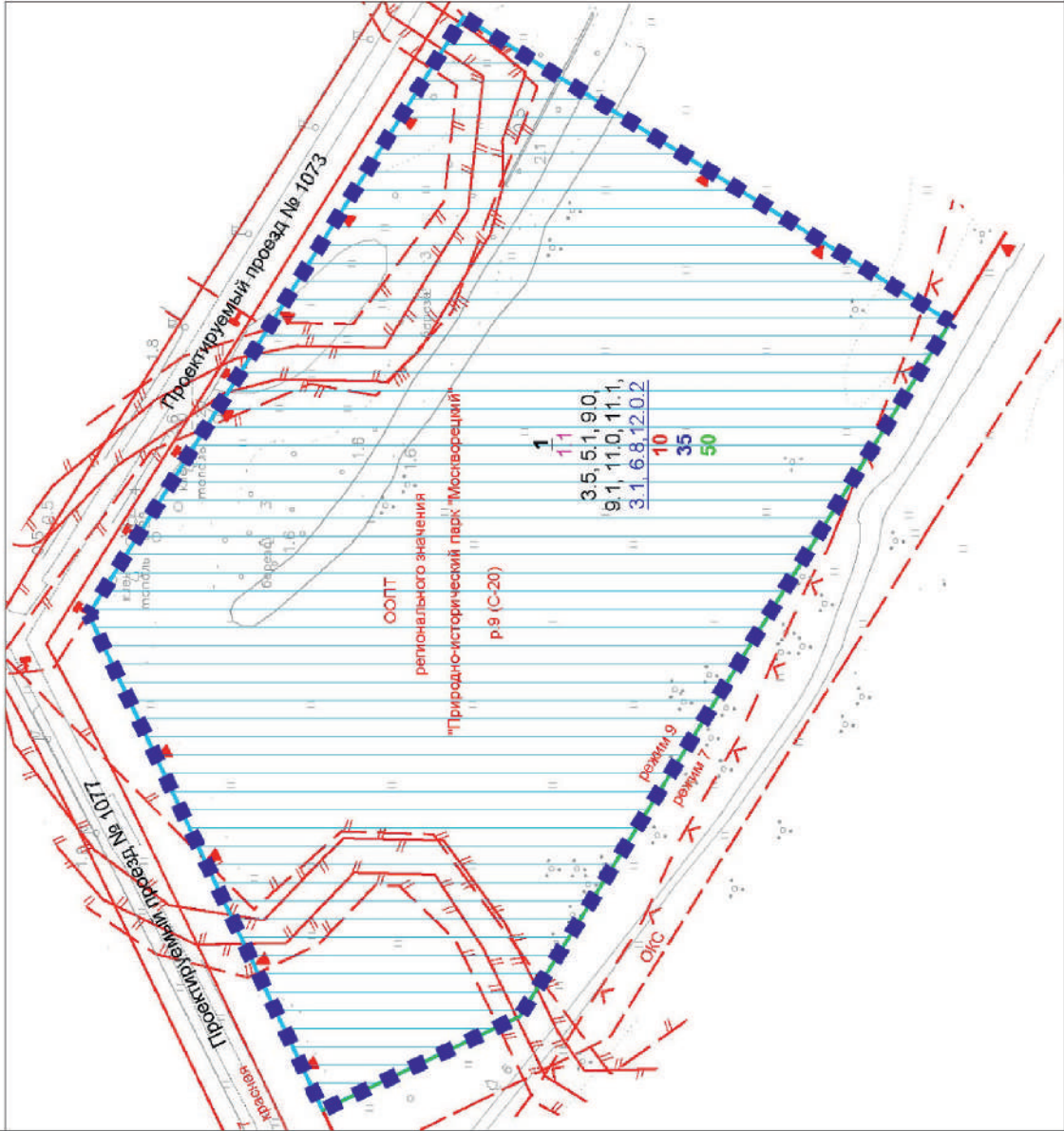
Реализация мероприятий проекта планировки ООПТ предусматривается в один этап.

Строительство центра подготовки национальной сборной команды России по футболу суммарной поэтажной площадью – 60,50 тыс.кв.м (зона планируемого размещения объекта капитального строительства № 1.1 на чертеже «Планировочная организация территории»).

Строительство двух полноразмерных футбольных полей с натуральным газоном и подогревом и одного полноразмерного футбольного поля с натуральным газоном, подогревом и трибунами на 500 человек (зона планируемого размещения объекта капитального строительства № 1.1 на чертеже «Планировочная организация территории»).

Масштаб 1:2000
район Хорошево-Мневники города Москвы

ЧЕРТЕЖ "ПЛАНИРОВОЧНАЯ ОРГАНИЗАЦИЯ ТЕРРИТОРИИ"
Лист 1 из 1



УСЛОВНЫЕ ОБОЗНАЧЕНИЯ

ГРАНИЦЫ:

- подготовки проекта планировки особо охраняемой природной территории участка территории
- зоны планируемого размещения объектов капитального строительства

1
1.1
3.5
12.0.2
10
35
50

ЛИНИИ ГРАДОСТРОИТЕЛЬНОГО РЕГУЛИРОВАНИЯ СУЩЕСТВУЮЩИЕ:

- красная
- границы водохранимых зон
- границы особо охраняемых природных территорий
- границы зон размещения объектов капитального строительства на особо охраняемой природной территории
- границы территорий и участков особо охраняемых природных территорий, в пределах которых установлены режимы особой охраны
- границы зон загопления и подтопления (территории сплошного, умеренного, слабого подтопления)
- границы санитарно-защитных зон (установленных)

2. Проект межевания территории

2.1. Пояснительная записка

В составе проекта планировки ООПТ подготовлен проект межевания территории, определено местоположение границ земельных участков, установлены ограничения и обременения по использованию земельных участков. Характеристики образуемых земельных участков представлены в разделе 2.2 настоящего проекта планировки.

Границы подготовки проекта межевания территории площадью 6,05 га совпадают с границами подготовки проекта планировки ООПТ.

Проектом межевания территории предусматривается образование одного земельного участка нежилых зданий и сооружений (участок № 1 на чертеже «План межевания территории»).

Доступ на территорию участка нежилых зданий и сооружений (участок № 1 на чертеже «План межевания территории») осуществляется с проектируемого проезда № 1073.

2.2. Таблица «Характеристика земельных участков территории»
к чертежу «План межевания территории»

Назначение территории	№ участка на чертеже	Виды разрешенного использования земельных участков ⁴	Площадь земельного участка, га	Адресные ориентиры, кадастровый номер земельного участка (при наличии) и (или) способ его образования	Вид ограничения, обременения на земельном участке, площадь, га	Примечание
1	2	3	4	5	6	7
Территория участков нежилых зданий и сооружений	1	Основные: 3.5, 5.1, 9.0, 9.1, 11.0, 11.1. Вспомогательные: 3.1, 6.8, 12.0.2.	6,05	город Москва, улица Нижние Мневники: 77:08:0014001:1; раздел	Особо охраняемая природная территория – 6,05. Водоохранная зона – 0,03. Зона затопления – 4,79. Зона сильного подтопления – 4,86. Зона умеренного подтопления – 0,36. Зона слабого подтопления – 0,24.	-
	Итого территории участков нежилых зданий и сооружений:		6,05	-	6,05	-
Всего:			6,05	-	6,05	-

⁴ – Описание видов разрешенного использования земельных участков в соответствии с приказом Федеральной службы государственной регистрации, кадастра и картографии от 10 ноября 2020 г. № П/0412 «Об утверждении классификатора видов разрешенного использования земельных участков».








Масштаб 1:2000
район Хорошево-Мневники города Москвы

Лист 1 из 1

ЧЕРТЕЖ "ПЛАН МЕЖЕВАНИЯ ТЕРРИТОРИИ"








УСЛОВНЫЕ ОБОЗНАЧЕНИЯ

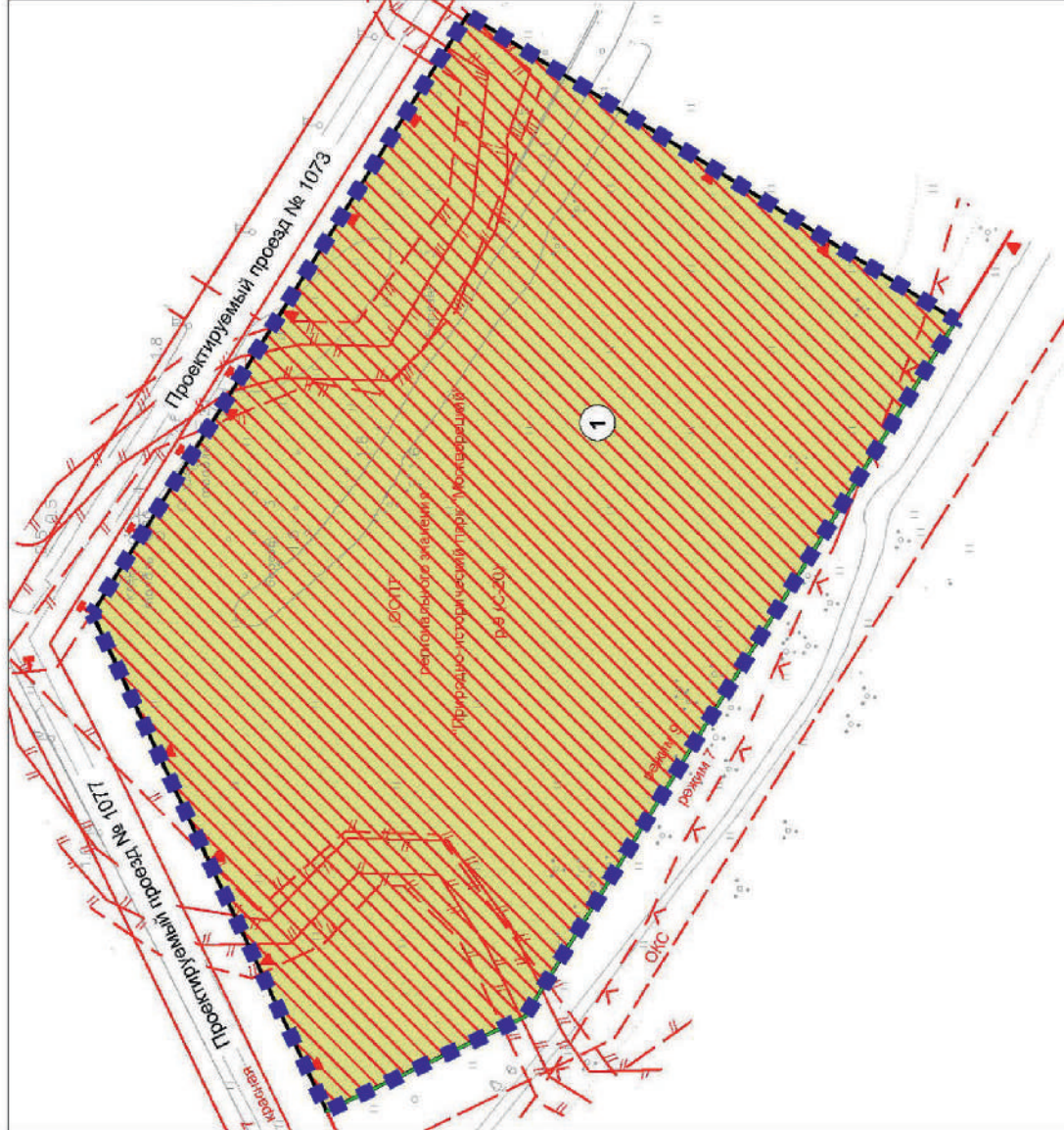
ГРАНИЦЫ:

-  подготовка проекта планировки
-  особо охраняемой природной территории
-  образуемых и изменяемых
-  земельных участков
-  территории, зоны с особыми условиями и отграничениями использования земельных участков и объектов капитального строительства
-  территории земельных участков, частей участков нежилых зданий, сооружений, свободные от обременений сервитутом
-  номер земельного участка

ЛИНИИ ГРАДОСТРОИТЕЛЬНОГО РЕГУЛИРОВАНИЯ:

СУЩЕСТВУЮЩИЕ:

-  красная
-  границы водоохраняемых зон
-  границы особо охраняемых природных территорий
-  границы зон размещения объектов капитального строительства на особо охраняемой природной территории
-  границы территорий и участков особо охраняемых природных территорий, в пределах которых установлены режимы особой охраны
-  границы зон затопления и подтопления (территории сплошного, умеренного, слабого подтопления)
-  границы санитарно-защитных зон (установленных)



2.3. Таблица «Сведения о границах территории, в отношении которой утвержден проект межевания территории»

№ точки	Координаты точки (Система координат, используемая для ведения Единого государственного реестра недвижимости МСК-77)	
	X	Y
1	2	3
1	8677.11	-3203.46
2	8758.55	-3030.66
3	8755.79	-3026.26
4	8628.39	-2823.06
5	8628.05	-2822.52

№ точки	Координаты точки (Система координат, используемая для ведения Единого государственного реестра недвижимости МСК-77)	
	X	Y
1	2	3
6	8459.25	-2928.36
7	8458.50	-2928.82
8	8608.37	-3170.70
9	8666.01	-3198.16

Об утверждении проекта планировки территории линейного объекта – реконструкция кабельной линии 110 кВ «ТЭЦ-20 – Москворецкая I, II»

Постановление Правительства Москвы от 23 мая 2023 года № 841-ПП

В соответствии с Градостроительным кодексом Российской Федерации, постановлением Правительства Российской Федерации от 12 мая 2017 г. № 564 «Об утверждении Положения о составе и содержании документации по планировке территории, предусматривающей размещение одного или нескольких линейных объектов», Законом города Москвы от 25 июня 2008 г. № 28 «Градостроительный кодекс города Москвы» **Правительство Москвы постановляет:**

1. Утвердить проект планировки территории линейного объекта – реконструкция кабельной линии 110 кВ «ТЭЦ-20 – Москворецкая I, II» (приложение).

2. Контроль за выполнением настоящего постановления возложить на заместителя Мэра Москвы в Правительстве Москвы по вопросам градостроительной политики и строительства Бочкарева А.Ю.

Мэр Москвы **С.С.Собянин**

Приложение
к постановлению Правительства Москвы
от 23 мая 2023 г. № 841-ПП

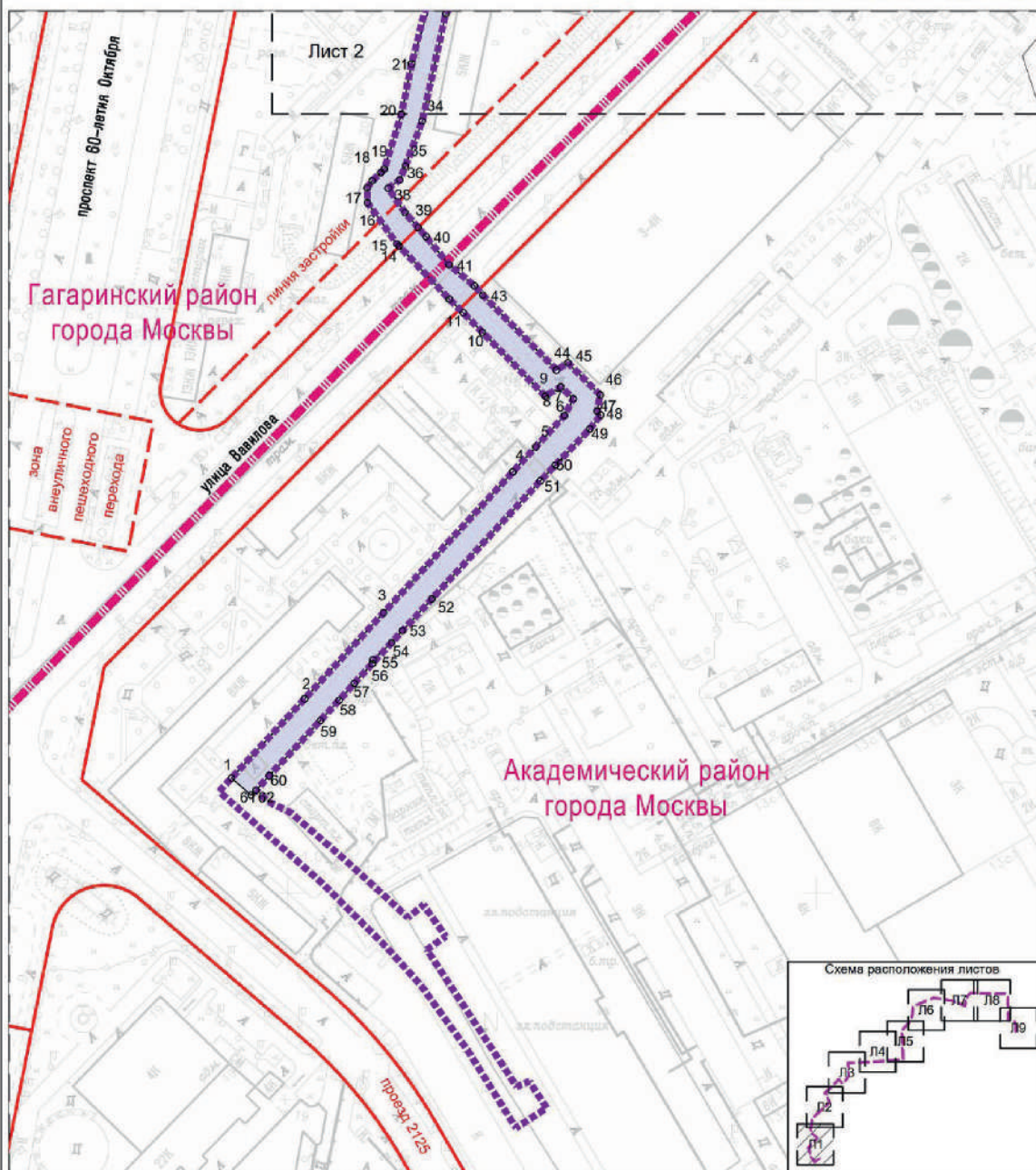
Проект планировки территории линейного объекта – реконструкция кабельной линии 110 кВ «ТЭЦ-20 – Москворецкая I, II»

1. Графическая часть

1.1. Чертеж красных линий и перечень координат характерных точек красных линий




Чертеж красных линий и перечень координат характерных точек красных линий не приводятся в связи с отсутствием отменяемых и устанавливаемых красных линий.

1.2. Чертеж границ зон планируемого размещения линейных объектов

М1:2000
Лист 1Гагаринский район города Москвы
Академический район города Москвы

УСЛОВНЫЕ ОБОЗНАЧЕНИЯ


Границы


-  граница подготовки проекта планировки территории
-  границы районов города Москвы
-  зона планируемого размещения линейного объекта

① номер зоны планируемого размещения линейного объекта

1, номера характерных точек границ зон планируемого размещения линейного объекта

Существующие линии градостроительного регулирования:

 красные линии улично-дорожной сети города Москвы

 линии застройки


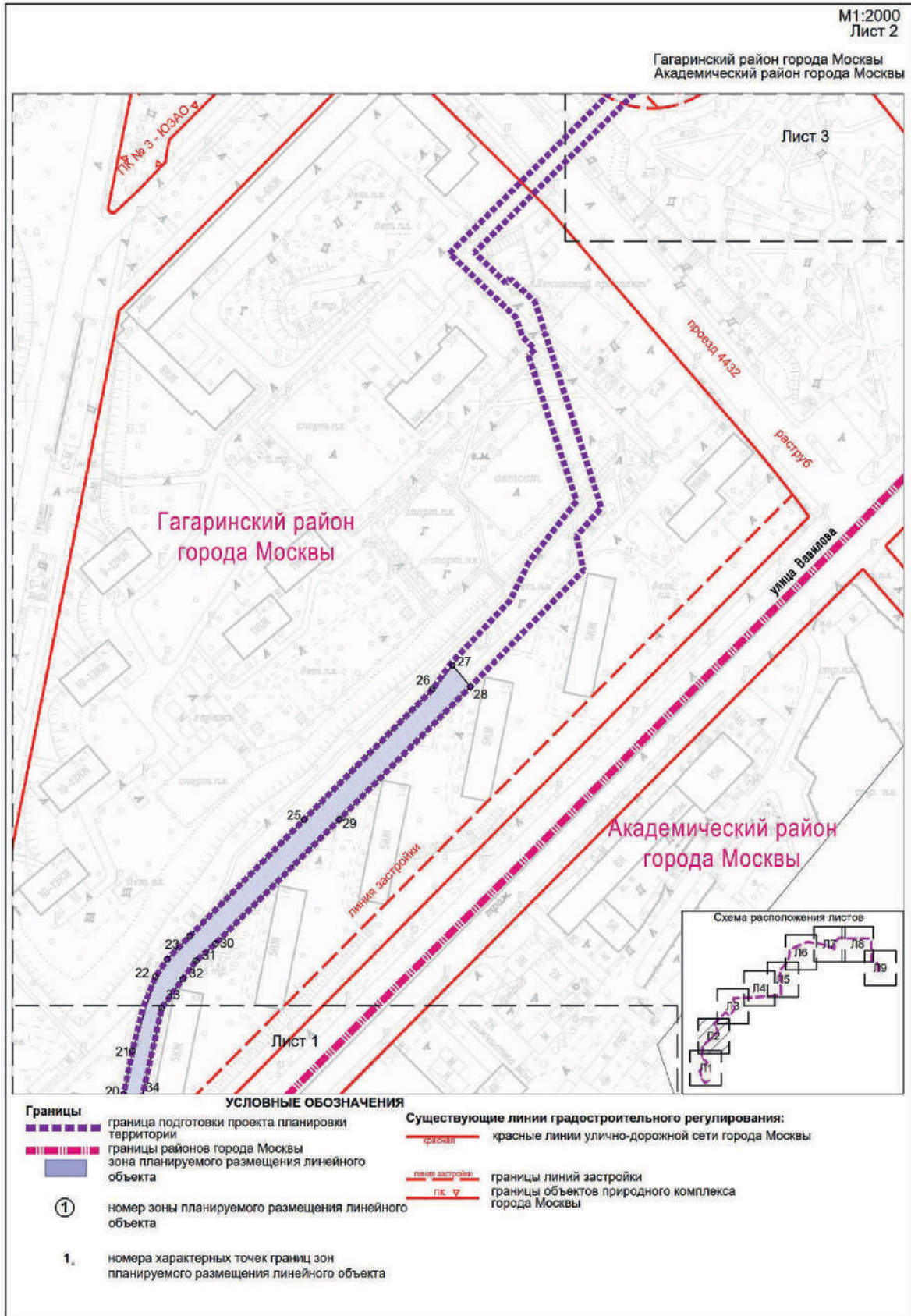
 границы зон внеуличных пешеходных переходов

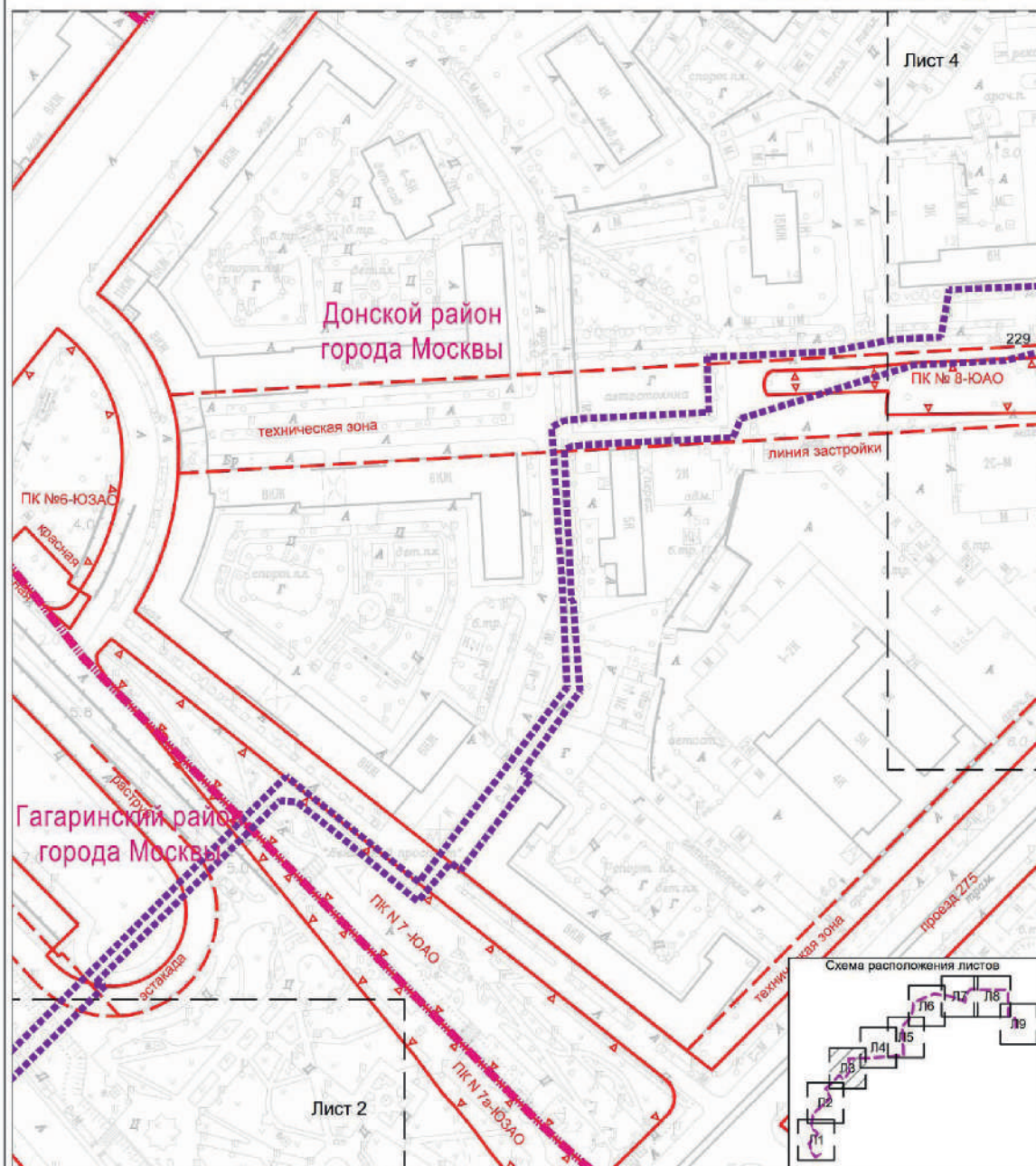
Схема расположения листов





M1:2000
Лист 3

Гагаринский район города Москвы
Донской район города Москвы



УСЛОВНЫЕ ОБОЗНАЧЕНИЯ

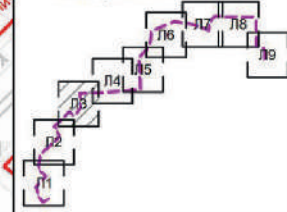
Границы

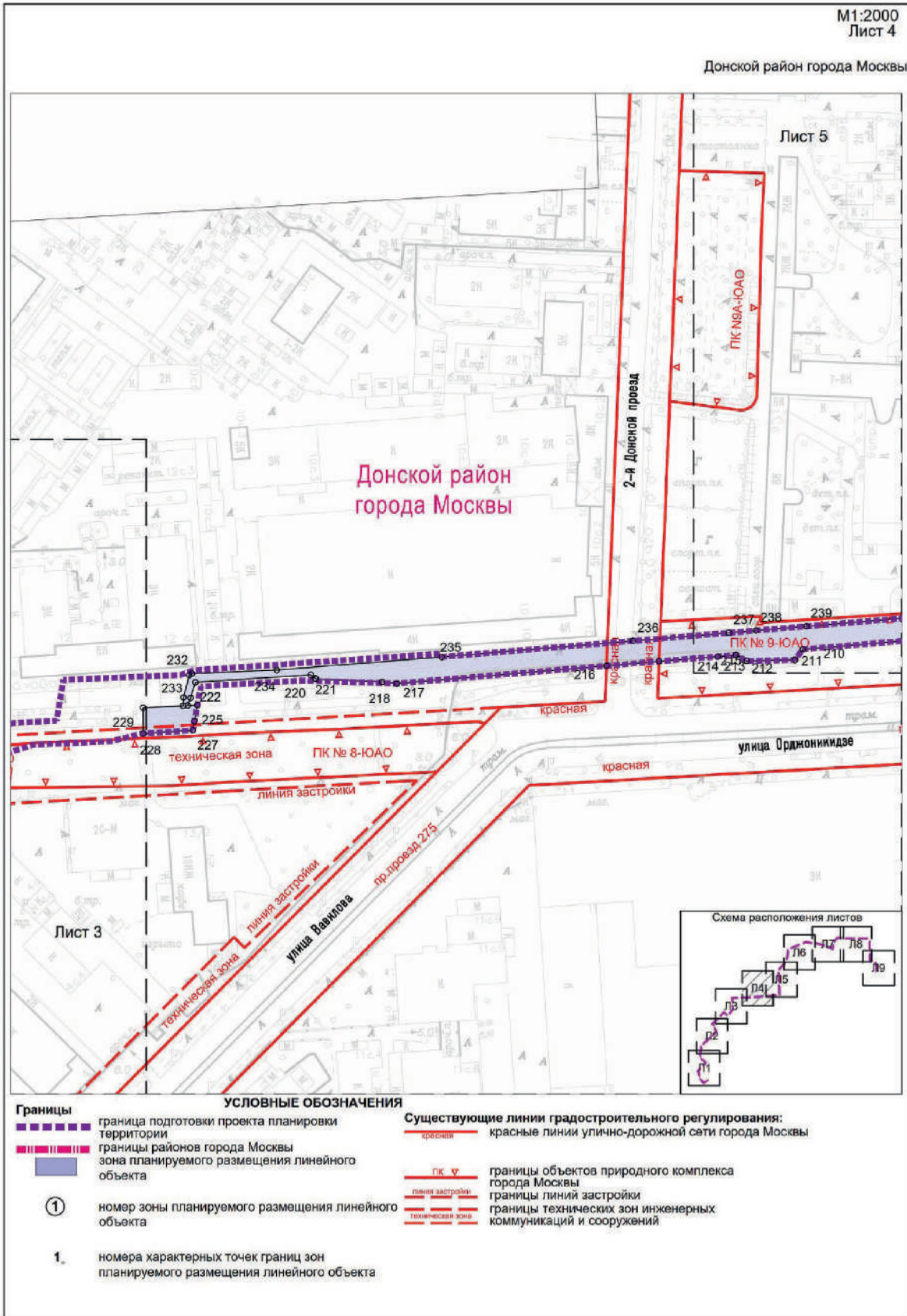
- граница подготовки проекта планировки территории
- границы районов города Москвы
- зона планируемого размещения линейного объекта
- ① номер зоны планируемого размещения линейного объекта
- 1. номера характерных точек границ зон планируемого размещения линейного объекта

Существующие линии градостроительного регулирования:

- красная линия красные линии улично-дорожной сети города Москвы
- ПК ∇ границы объектов природного комплекса города Москвы
- линия застройки границы линий застройки
- техническая зона границы технических зон инженерных коммуникаций и сооружений
- зона транспортных коммуникаций границы зон транспортных коммуникаций, обозначающих границы территорий, предназначенных и используемых для размещения наземных транспортных коммуникаций (монорельсовый транспорт, подвешная канатная дорога транспортная, фуникулер транспортный, трамвай)

Схема расположения листов





Лист 5

Донской район
города Москвы

2-я Донской проезд

ПК № 8-ЮАО

ПК № 9-ЮАО

техническая зона

ПК № 8-ЮАО

линия застройки

техническая зона

линия застройки

улица Вавилова

пр. проезд 215

красная

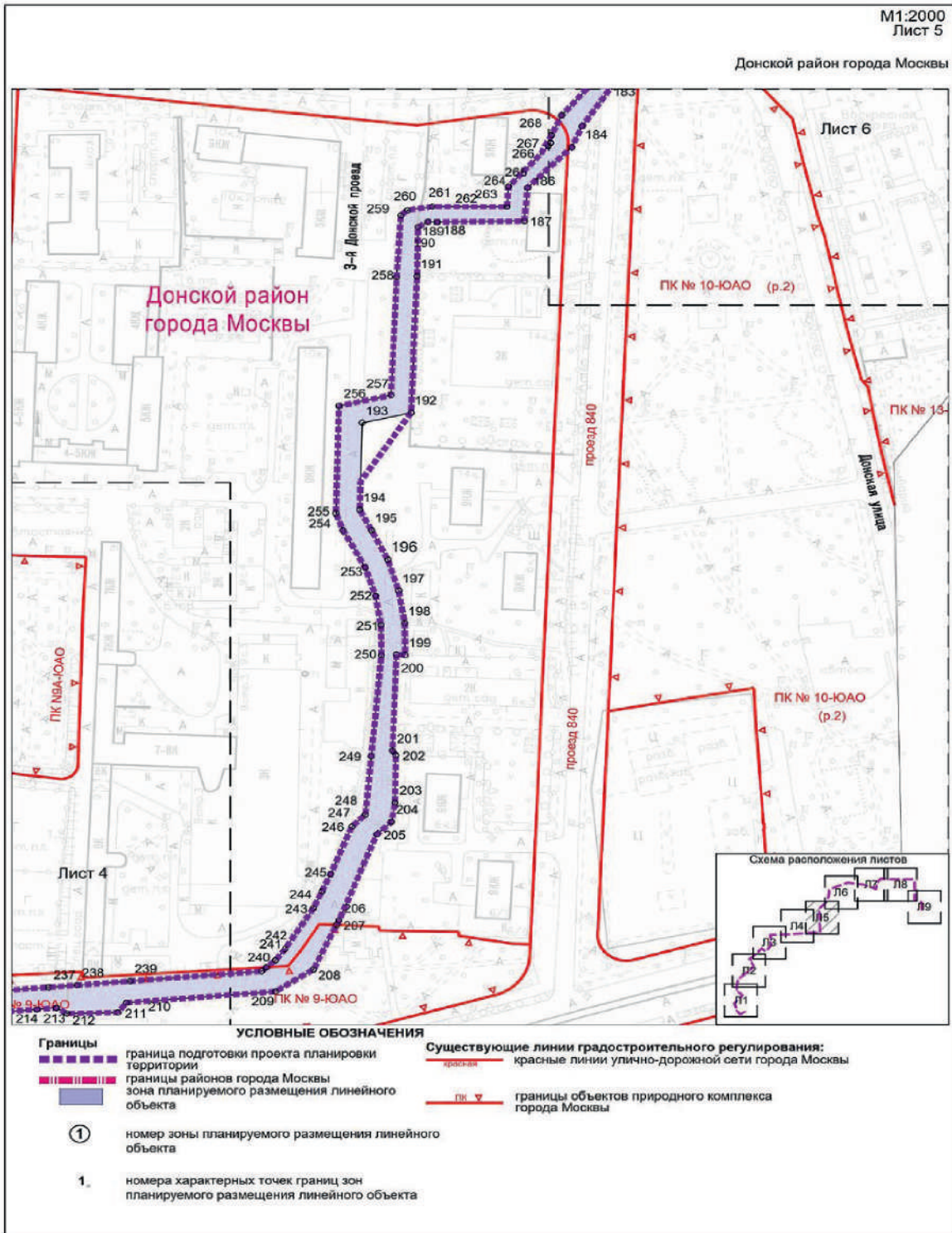
улица Орджоникидзе

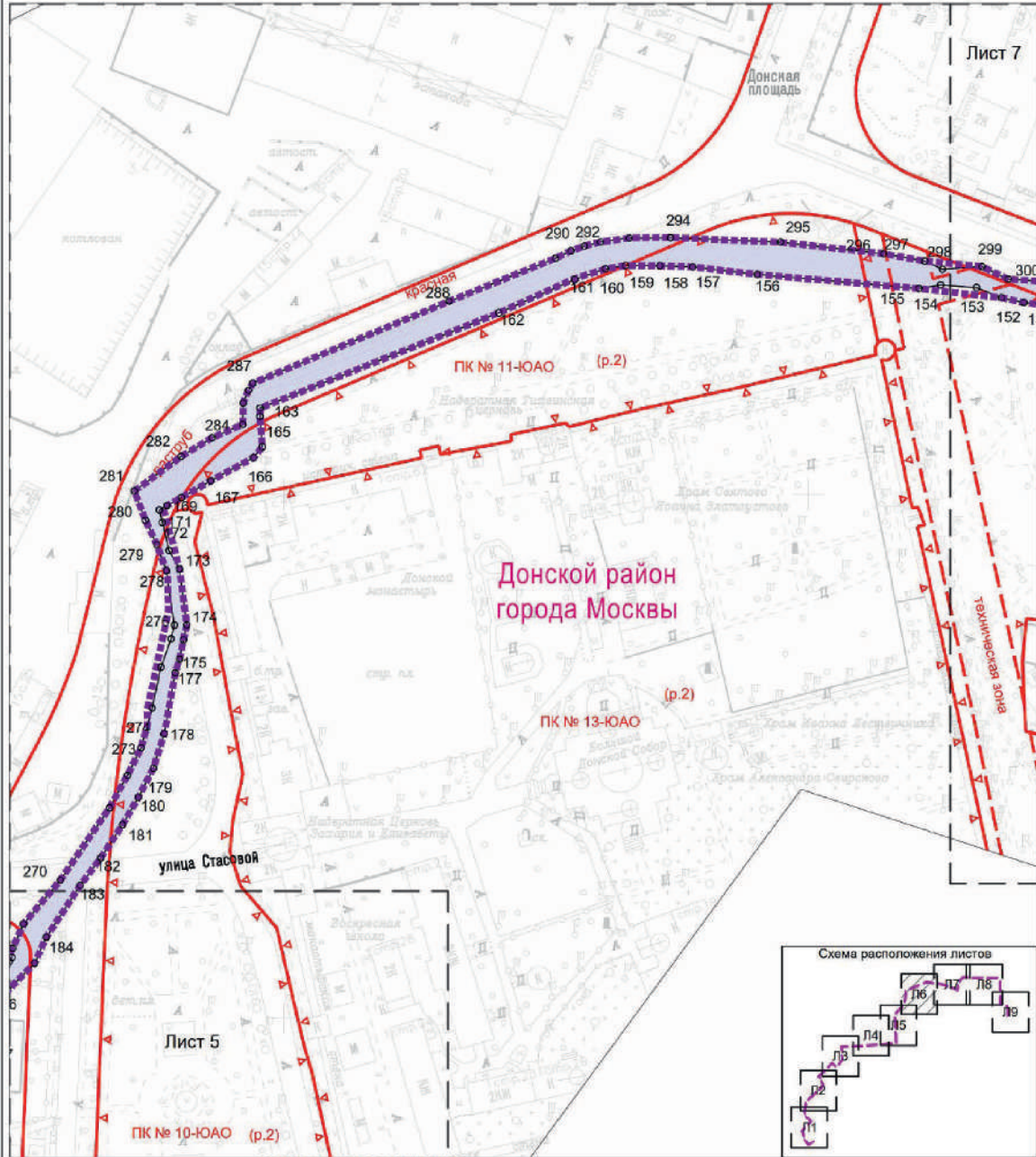
красная

Лист 3



Границы		УСЛОВНЫЕ ОБОЗНАЧЕНИЯ	
	граница подготовки проекта планировки территории		красная
	границы районов города Москвы		ПК
	зона планируемого размещения линейного объекта		линия застройки
	номер зоны планируемого размещения линейного объекта		техническая зона
	номера характерных точек границ зон планируемого размещения линейного объекта		границы объектов природного комплекса города Москвы
			границы линий застройки
			границы технических зон инженерных коммуникаций и сооружений
			Существующие линии градостроительного регулирования:
			красная
			красные линии улично-дорожной сети города Москвы





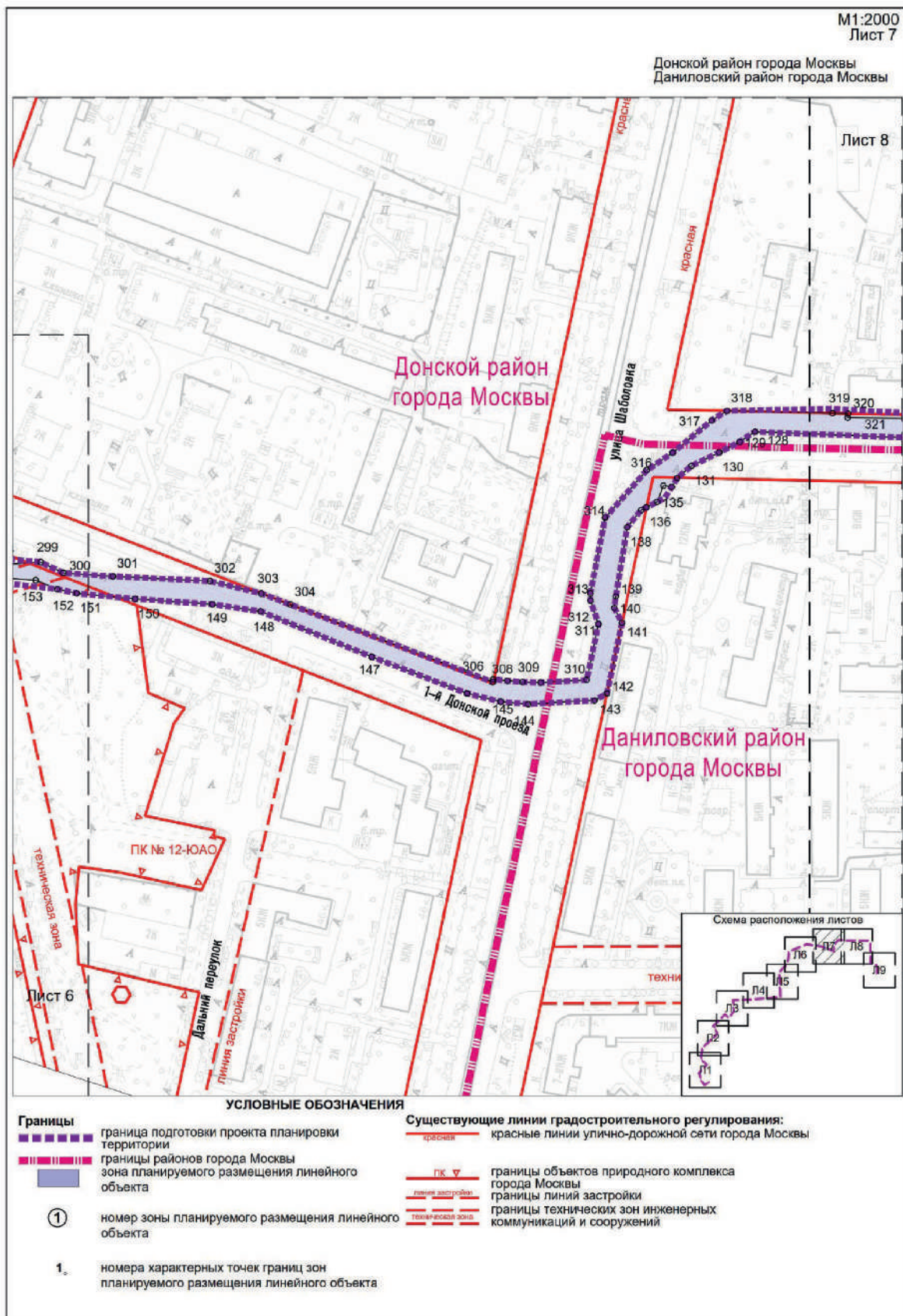
УСЛОВНЫЕ ОБОЗНАЧЕНИЯ

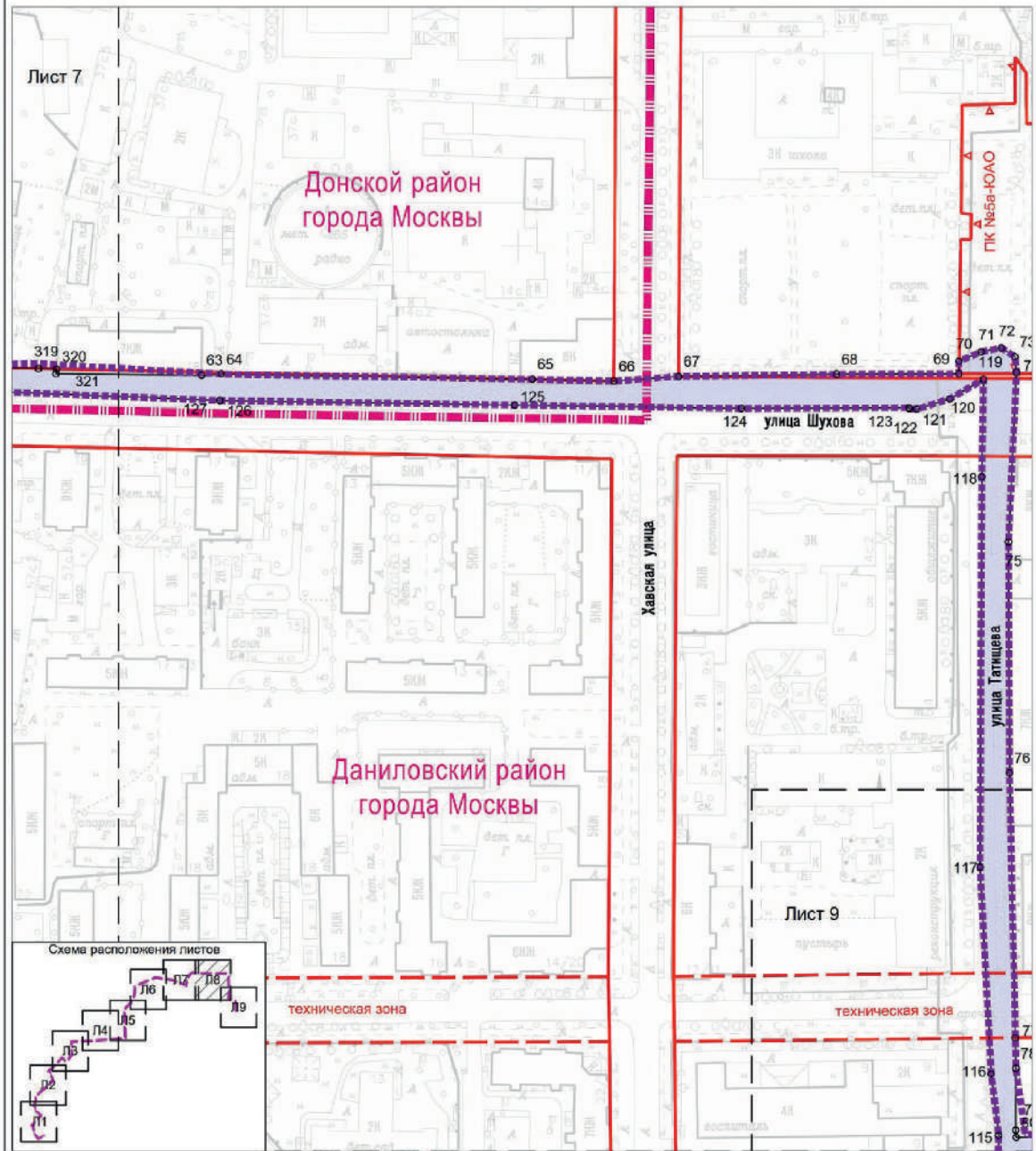
- Границы**
- граница подготовки проекта планировки территории
 - границы районов города Москвы
 - зона планируемого размещения линейного объекта
 - номер зоны планируемого размещения линейного объекта
 - номера характерных точек границ зон планируемого размещения линейного объекта

Существующие линии градостроительного регулирования:

- красные линии улично-дорожной сети города Москвы
- границы объектов природного комплекса города Москвы
- границы технических зон инженерных коммуникаций и сооружений





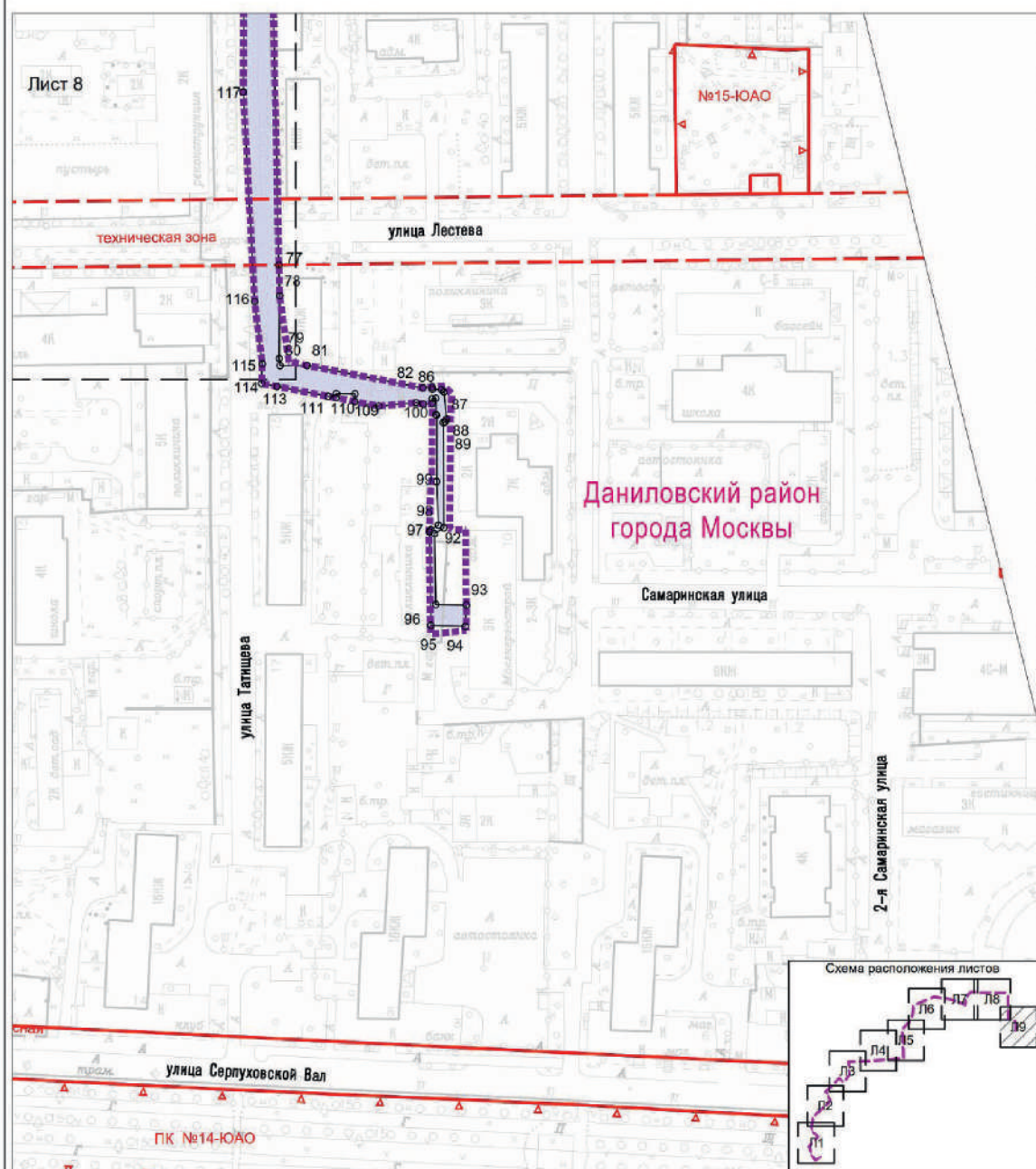


УСЛОВНЫЕ ОБОЗНАЧЕНИЯ

- | | | |
|---|--|---|
| Границы | граница подготовки проекта планировки территории | зона планируемого размещения линейного объекта |
| | границы районов города Москвы | номер зоны планируемого размещения линейного объекта |
| Существующие линии градостроительного регулирования: | красные линии улично-дорожной сети города Москвы | номера характерных точек границ зон планируемого размещения линейного объекта |
| | границы технических зон инженерных коммуникаций и сооружений | |
| | границы объектов природного комплекса города Москвы | |

М1:2000
Лист 9

Даниловский район города Москвы



Границы УСЛОВНЫЕ ОБОЗНАЧЕНИЯ

— граница подготовки проекта планировки территории

Существующие линии градостроительного регулирования:
— красные линии улично-дорожной сети города Москвы

— границы технических зон инженерных коммуникаций и сооружений

— границы объектов природного комплекса города Москвы

— зона планируемого размещения линейного объекта

① номер зоны планируемого размещения линейного объекта

1, номера характерных точек границ зон планируемого размещения линейного объекта

1.3. Чертеж границ зон планируемого размещения линейных объектов, подлежащих реконструкции в связи с изменением их местоположения

Чертеж границ зон планируемого размещения линейных объектов, подлежащих реконструкции в связи с изменением их местоположения, не приводится в связи с отсутствием изменений данных границ.

2. Положение о размещении линейных объектов

2.1. Наименование, основные характеристики (категория, протяженность, проектная мощность, пропускная способность, грузонапряженность, интенсивность движения) и назначение планируемых для размещения линейных объектов, а также линейных объектов, подлежащих реконструкции в связи с изменением их местоположения

Проект планировки территории линейного объекта – реконструкция кабельной линии 110 кВ «ТЭЦ-20 – Москворецкая I, II» подготовлен в соответствии с Законом города Москвы от 5 мая 2010 г. № 17 «О Генеральном плане города Москвы», на основании распоряжения Москомархитектуры от 25 мая 2021 г. № 792 «О подготовке проекта планировки территории линейного объекта – реконструкция КЛ 110 кВ «ТЭЦ-20 – Москворецкая I, II».

Территория в границах подготовки проекта планировки территории линейного объекта расположена в границах Академического, Гагаринского, Донского и Даниловского районов города Москвы.

Площадь территории подготовки проекта планировки составляет 4,34 га.

Проект планировки территории разрабатывается с целью реконструкции существующей кабельной линии 110 кВ «ТЭЦ-20 – Москворецкая I, II».

Реконструкция кабельной линии 110 кВ выполняется в связи с необходимостью замены существующих маслонаполненных кабелей 110 кВ, требующих частых ремонтов и отключений, на экологически безопасный кабель с изоляцией из сшитого полиэтилена с пропускной способностью 800А с учетом одностороннего заземления экрана кабеля.

Для прокладки новой кабельной линии 110 кВ используется кабель с медной жилой с изоляцией из сшитого полиэтилена номинальным напряжением 110 кВ.

Трасса реконструируемой кабельной линии проходит от ТЭЦ-20, пересекает улицу Вавилова, трассируется

вдоль внутриквартальных проездов, вдоль улицы Орджоникидзе, вдоль 3-го Донского проезда, пересекает улицу Стасовой, трассируется вдоль 1-го Донского проезда, вдоль улицы Шухова, улицы Татищева до входа в подстанцию «Москворецкая».

Трасса реконструируемой кабельной линии максимально приближена к существующей кабельной линии и выбрана проектом исходя из условий обеспечения работоспособности существующей кабельной линии на период строительства.

Протяженность реконструируемого участка кабельной линии составляет 4,4 км. После завершения работ по реконструкции существующая кабельная линия подлежит демонтажу.

Границы подготовки проекта планировки территории реконструируемой кабельной линии частично затрагивают территории объектов природного комплекса Южного административного округа города Москвы:

- № 5а «Озелененная территория вблизи дома 10 по улице Шухова»;
- № 7 «Сквер у северного входа ст. метро «Ленинский проспект»;
- № 8 «Бульвар по ул. Орджоникидзе»;
- № 9 «Сквер по ул. Орджоникидзе»;
- № 10 «Сквер по 3-му Донскому проезду»;
- № 11 «Сквер по Донской улице»;
- № 12 «Сквер по Донской ул. и 1-му Донскому пр. у Донского монастыря».

Изменение и установление границ объектов природного комплекса города Москвы проектными решениями не предусматриваются.

Охранная зона реконструируемой кабельной линии 110 кВ составляет по 1 м в каждую сторону от крайнего кабеля.

Реализация планировочных решений потребует введения ограничений по использованию участков землепользователей, в границах которых проходит реконструируемая кабельная линия 110 кВ, в том числе установления обременения использования подземного пространства.

Освобождение территории и изъятие земельных участков в установленном законом порядке проектными решениями не предусматриваются.

Основные характеристики и назначение планируемых для размещения линейных объектов

№ п/п	Перечень основных планировочных характеристик	Содержание планировочных характеристик
1	2	3
1	Основание подготовки проекта планировки территории	1. Закон города Москвы от 5 мая 2010 г. № 17 «О Генеральном плане города Москвы». 2. Распоряжение Москомархитектуры от 25 мая 2021 г. № 792 «О подготовке проекта планировки территории линейного объекта – реконструкция КЛ 110 кВ «ТЭЦ-20 – Москворецкая I, II»
2	Перечень проектов планировки территории, выполненных на прилегающую территорию	Постановление Правительства Москвы от 17 мая 2016 г. № 260-ПП «Об утверждении проекта планировки территории объекта природного комплекса № 12 Южного административного округа города Москвы «Сквер по Донской ул. и 1-му Донскому пр. у Донского монастыря»
3	Вид работ	Реконструкция
4	Планировочные показатели линейного объекта:	
4.1	Протяженность реконструируемой кабельной линии 110 кВ	4400 м
5	Изменения границ природных и озелененных территорий, особо охраняемых зеленых территорий	Не требуются
6	Ограничения использования земельных участков, иные обременения в существующих границах участков землепользователей	Требуются (чертеж межевания территории)

2.2. Перечень субъектов Российской Федерации, перечень муниципальных районов, городских округов в составе субъектов Российской Федерации, перечень поселений, населенных пунктов, внутригородских территорий городов федерального значения, на территориях которых устанавливаются зоны планируемого размещения линейных объектов.

Зона планируемого размещения линейных объектов, подлежащих реконструкции в связи с изменением их местоположения, расположена в границах Академического, Гагаринского, Донского и Даниловского районов города Москвы.

2.3. Перечень координат характерных точек границ зон планируемого размещения линейных объектов, границ зон планируемого размещения линейных объектов, подлежащих реконструкции в связи с изменением их местоположения

№ точки	Система координат, используемая для ведения Единого государственного реестра недвижимости (МСК-77)		№ точки	Система координат, используемая для ведения Единого государственного реестра недвижимости (МСК-77)		№ точки	Система координат, используемая для ведения Единого государственного реестра недвижимости (МСК-77)	
	Координаты			Координаты			Координаты	
	X	Y		X	Y		X	Y
1	2	3	1	2	3	1	2	3
1	3843.47	5178.83	3	3906.08	5236.36	5	3968.93	5293.98
2	3873.45	5206.45	4	3959.4	5285.24	6	3980.67	5304.74

№ точки	Система координат, используемая для ведения Единого государственного реестра недвижимости (МСК-77)	
	Координаты	
	X	Y
1	2	3
7	3987.06	5308.12
8	3991.6	5303.35
9	3988.1	5297.44
10	4012.26	5273.7
11	4019.62	5266.48
12	4024.81	5261.19
13	4044.79	5242.32
14	4045.78	5241.39
15	4061.3	5230.25
16	4066.96	5230.16
17	4069.59	5232.05
18	4072.69	5235.33
19	4074.03	5236.62
20	4094.93	5243.14
21	4113.94	5246.94
22	4146.65	5257.11
23	4154.26	5262.22
24	4164.57	5272.23
25	4215.8	5322.46
26	4273.14	5378.97
27	4283.82	5387.9
28	4274.35	5395.69

№ точки	Система координат, используемая для ведения Единого государственного реестра недвижимости (МСК-77)	
	Координаты	
	X	Y
1	2	3
29	4216.03	5338.16
30	4161.23	5283.56
31	4153.62	5274.89
32	4145.63	5269.2
33	4132.93	5259.88
34	4092.23	5250.95
35	4075.3	5244.63
36	4069.98	5242.51
37	4066.78	5238.13
38	4057.57	5244.44
39	4051.9	5249.4
40	4048.48	5252.38
41	4037.84	5261.09
42	4029.79	5270.79
43	4026.25	5273.97
44	3997.91	5301.7
45	4000.64	5306.07
46	3988.59	5318.23
47	3982.36	5317.1
48	3980.91	5318.53
49	3975.69	5314.4
50	3961.93	5301.3

№ точки	Система координат, используемая для ведения Единого государственного реестра недвижимости (МСК-77)	
	Координаты	
	X	Y
1	2	3
51	3955.93	5295.6
52	3911.32	5254.64
53	3899.21	5243.53
54	3894.75	5239.43
55	3888.25	5232.42
56	3886.72	5232.06
57	3879.34	5225.28
58	3872.92	5219.53
59	3865.22	5212.45
60	3844.33	5193.08
61	3838.83	5188.14
62	3836.98	5186.15
63	5550.13	7078.32
64	5550.59	7085.93
65	5548.58	7205.53
66	5547.9	7236.8
67	5549.71	7261.81
68	5550.57	7322.52
69	5550.7	7369.5
70	5555.53	7369.55
71	5559.2	7378.2
72	5560.69	7385.91

№ точки	Система координат, используемая для ведения Единого государственного реестра недвижимости (МСК-77)	
	Координаты	
	X	Y
1	2	3
73	5557.24	7391.09
74	5551.26	7391.67
75	5485.98	7388.61
76	5397.14	7389.02
77	5295.12	7391.23
78	5283.34	7391.49
79	5259.5	7391.34
80	5256.78	7391.63
81	5256.89	7401.93
82	5248.4	7445.85
83	5248.73	7449.41
84	5247.84	7449.53
85	5247.69	7452.92
86	5246.79	7453.88
87	5236.42	7454.84
88	5235.51	7454.42
89	5235.23	7453.71
90	5195.15	7453.84
91	5193.04	7450.36
92	5166.04	7450.84
93	5165.84	7462.4
94	5157.82	7461.97

№ точки	Система координат, используемая для ведения Единого государственного реестра недвижимости (МСК-77)	
	Координаты	
	X	Y
1	2	3
95	5158.09	7448.86
96	5193.61	7448.36
97	5194.48	7448.85
98	5196.2	7451.79
99	5212.78	7451.12
100	5237.98	7451.12
101	5238.24	7450.86
102	5244.42	7450.86
103	5244.33	7449.41
104	5242.49	7449.4
105	5242.22	7446.03
106	5242.75	7443.29
107	5241.43	7429.21
108	5243.17	7420.21
109	5246.07	7420.21
110	5246.11	7412.94
111	5244.58	7412.94
112	5245.16	7409.92
113	5248.91	7390.5
114	5250.06	7384.65
115	5257.46	7384.88
116	5281.24	7381.99

№ точки	Система координат, используемая для ведения Единого государственного реестра недвижимости (МСК-77)	
	Координаты	
	X	Y
1	2	3
117	5360.82	7377.68
118	5511.03	7378.37
119	5548.55	7379.01
120	5541.07	7366.06
121	5537.04	7353.28
122	5537.27	7350.52
123	5537.68	7350.27
124	5537.36	7285.9
125	5538.7	7198.68
126	5540.42	7085.34
127	5540.44	7085.32
128	5544.56	6981.5
129	5540.05	6974.59
130	5535.43	6965.62
131	5529.52	6953.43
132	5524.09	6947.09
133	5520.2	6944.64
134	5520.74	6941.03
135	5513.58	6938.2
136	5511.24	6933.6
137	5510.04	6931.25
138	5502.4	6925.05

№ точки	Система координат, используемая для ведения Единого государственного реестра недвижимости (МСК-77)	
	Координаты	
	X	Y
1	2	3
139	5472.0	6920.04
140	5466.89	6919.35
141	5460.25	6922.74
142	5429.07	6916.11
143	5426.08	6910.61
144	5424.42	6881.34
145	5425.45	6869.28
146	5429.14	6854.45
147	5445.24	6812.45
148	5465.35	6763.34
149	5468.45	6742.1
150	5470.85	6708.11
151	5473.28	6682.36
152	5475.14	6673.81
153	5479.03	6664.29
154	5480.07	6650.65
155	5478.68	6642.31
156	5484.05	6580.67
157	5486.93	6555.94
158	5487.32	6543.39
159	5487.43	6530.44

№ точки	Система координат, используемая для ведения Единого государственного реестра недвижимости (МСК-77)	
	Координаты	
	X	Y
1	2	3
160	5486.15	6522.67
161	5482.17	6510.92
162	5469.36	6481.97
163	5433.03	6390.95
164	5429.83	6390.87
165	5418.21	6391.74
166	5414.14	6388.45
167	5405.28	6372.11
168	5398.83	6360.83
169	5395.78	6355.3
170	5394.15	6352.46
171	5389.28	6353.63
172	5378.69	6356.05
173	5371.61	6360.14
174	5350.2	6362.9
175	5344.56	6361.63
176	5337.2	6360.14
177	5332.01	6358.52
178	5308.71	6354.27
179	5295.47	6350.12
180	5284.54	6344.48

№ точки	Система координат, используемая для ведения Единого государственного реестра недвижимости (МСК-77)	
	Координаты	
	X	Y
1	2	3
181	5273.95	6338.38
182	5261.29	6330.1
183	5250.83	6322.21
184	5230.98	6309.26
185	5221.18	6304.87
186	5202.12	6286.4
187	5186.51	6285.04
188	5186.01	6248.78
189	5186.18	6244.72
190	5183.6	6240.55
191	5160.49	6240.14
192	5096.21	6237.67
193	5091.43	6217.28
194	5050.53	6216.25
195	5040.95	6221.07
196	5027.06	6227.83
197	5012.41	6232.56
198	4997.08	6235.01
199	4982.19	6235.2
200	4982.45	6231.54
201	4937.16	6229.85

№ точки	Система координат, используемая для ведения Единого государственного реестра недвижимости (МСК-77)	
	Координаты	
	X	Y
1	2	3
202	4935.05	6231.34
203	4912.7	6230.92
204	4903.73	6229.46
205	4897.77	6223.34
206	4857.22	6207.46
207	4855.13	6206.49
208	4834.14	6196.78
209	4823.76	6180.81
210	4818.51	6118.5
211	4813.88	6114.99
212	4813.4	6093.69
213	4816.04	6089.15
214	4815.36	6081.01
215	4813.24	6055.22
216	4811.29	6032.1
217	4803.49	5939.88
218	4804.22	5933.3
219	4805.51	5904.25
220	4805.75	5903.8
221	4807.31	5902.0
222	4804.01	5851.17

№ точки	Система координат, используемая для ведения Единого государственного реестра недвижимости (МСК-77)	
	Координаты	
	X	Y
1	2	3
223	4797.2	5849.1
224	4793.77	5847.8
225	4793.93	5851.99
226	4786.87	5850.75
227	4782.96	5850.07
228	4781.45	5828.26
229	4792.85	5828.18
230	4793.64	5845.75
231	4797.42	5845.94
232	4807.22	5848.53
233	4807.88	5849.65
234	4809.45	5887.01
235	4815.19	5959.66
236	4822.26	6043.83
237	4825.81	6086.0
238	4826.82	6097.91
239	4828.68	6120.08
240	4833.31	6175.11
241	4835.2	6177.21
242	4838.44	6180.79
243	4843.67	6184.83

№ точки	Система координат, используемая для ведения Единого государственного реестра недвижимости (МСК-77)	
	Координаты	
	X	Y
1	2	3
244	4862.93	6196.67
245	4871.03	6200.44
246	4879.04	6203.98
247	4901.41	6212.81
248	4907.1	6218.61
249	4934.54	6221.02
250	4982.08	6225.2
251	4996.22	6225.02
252	5010.07	6222.8
253	5023.31	6218.53
254	5040.84	6209.14
255	5048.88	6206.21
256	5099.41	6207.48
257	5104.5	6229.21
258	5160.02	6231.67
259	5189.12	6233.47
260	5191.6	6236.23
261	5193.32	6246.59
262	5193.26	6277.84
263	5193.26	6277.85
264	5193.3	6277.84

№ точки	Система координат, используемая для ведения Единого государственного реестра недвижимости (МСК-77)	
	Координаты	
	X	Y
1	2	3
265	5202.71	6278.53
266	5221.75	6295.1
267	5223.32	6296.15
268	5226.88	6296.46
269	5236.11	6300.6
270	5252.83	6314.67
271	5280.45	6333.38
272	5292.88	6340.28
273	5303.36	6345.46
274	5318.55	6349.72
275	5334.21	6353.06
276	5345.02	6356.92
277	5350.15	6358.12
278	5370.98	6355.07
279	5380.92	6351.48
280	5390.16	6347.15
281	5401.34	6342.9
282	5414.56	6360.73
283	5421.69	6372.51

№ точки	Система координат, используемая для ведения Единого государственного реестра недвижимости (МСК-77)	
	Координаты	
	X	Y
1	2	3
284	5426.74	6384.2
285	5434.98	6384.4
286	5439.84	6386.4
287	5442.54	6388.11
288	5473.79	6463.04
289	5490.25	6503.67
290	5493.09	6509.58
291	5494.91	6514.66
292	5496.45	6520.68
293	5497.96	6531.75
294	5498.14	6547.46
295	5496.35	6589.53
296	5491.98	6628.9
297	5489.14	6644.55
298	5486.09	6651.23
299	5487.03	6666.42
300	5482.25	6676.38
301	5480.81	6698.3
302	5478.69	6741.17

№ точки	Система координат, используемая для ведения Единого государственного реестра недвижимости (МСК-77)	
	Координаты	
	X	Y
1	2	3
303	5473.22	6763.71
304	5468.32	6776.48
305	5434.12	6865.71
306	5435.42	6865.99
307	5434.73	6872.23
308	5434.2	6878.9
309	5433.94	6886.89
310	5435.13	6907.19
311	5459.72	6912.35
312	5470.11	6908.84
313	5473.2	6908.77
314	5506.6	6915.27
315	5527.58	6933.61
316	5535.27	6945.02
317	5549.49	6962.26
318	5553.78	6969.02
319	5552.74	7015.57
320	5552.6	7022.44
321	5550.74	7022.3

2.4. Перечень координат характерных точек границ зон планируемого размещения линейных объектов, подлежащих реконструкции в связи с изменением их местоположения

Перечень координат характерных точек границ зон планируемого размещения линейных объектов, подлежащих реконструкции в связи с изменением их местоположения, не приводится в связи с отсутствием изменений данных границ.

2.5. Предельные параметры разрешенного строительства, реконструкции объектов капитального строительства, входящих в состав линейных объектов, в границах зон их планируемого размещения

Учитывая глубину заложения инженерных коммуникаций и подземный способ их размещения, предельные параметры разрешенного строительства, реконструкции объектов капитального строительства в границах проекта планировки территории не устанавливаются.

2.6. Мероприятия по защите сохраняемых объектов капитального строительства (зданий, строений, сооружений, объектов, строительство которых не завершено), существующих и строящихся на момент подготовки проекта планировки территории, а также объектов капитального строительства, планируемых к строительству в соответствии с утвержденной ранее документацией по планировке территории, от возможного негативного воздействия в связи с размещением линейных объектов

Мероприятия по защите сохраняемых объектов капитального строительства (зданий, строений, сооружений, объектов, строительство которых не завершено), существующих и строящихся на момент подготовки проекта планировки территории, а также объектов капитального строительства, планируемых к строительству в соответствии с утвержденной ранее документацией по планировке территории, от возможного негативного воздействия в связи с размещением линейных объектов должны быть предусмотрены на следующих стадиях проектирования.

2.7. Мероприятия по сохранению объектов культурного наследия от возможного негативного воздействия в связи с размещением линейных объектов

При разработке проектной документации на производство работ в границах территорий объектов культурного наследия, а также на земельных участках, непосредственно прилегающих к земельным участкам в границах территорий объектов культурного наследия, необходимо предусмотреть разработку раздела об обеспечении сохранности объектов культурного наследия, а также соблюдение требований законодательства в области государственной охраны объектов культурного наследия.

Проектируемый объект расположен в границах территорий объектов археологического наследия «Территория культурного слоя «Шаболовской слободы», XVII в. н.э.», «Территория культурного слоя «Донской слободы», XVII в. н.э.», границы которых утверждены указом Президента Российской Федерации от 20 февраля 1995 г. № 176 «Об утверждении Перечня объектов исторического и культурного наследия федерального (общероссийского) значения», и выявленного объекта археологического

наследия «Культурный слой в границах города Москвы XVIII в. (Камер-Коллежского вала)» (достопримечательное место), границы которого утверждены приказом Департамента культурного наследия города Москвы от 14 ноября 2017 г. № 885 «О включении выявленного объекта археологического наследия «Культурный слой в границах города Москвы XVIII в. (Камер-Коллежского вала)» в перечень выявленных объектов культурного наследия города Москвы и об утверждении границ его территории» в редакции приказа Департамента культурного наследия города Москвы от 26 июня 2020 г. № 426 «О внесении изменений в приказы Департамента культурного наследия города Москвы».

Территория подготовки проекта планировки расположена в границах следующих зон охраны объектов культурного наследия:

- объединенной охранной зоны № 239, границы которой утверждены постановлением Правительства Москвы от 7 июля 1998 г. № 545 «Об утверждении зон охраны центральной части г.Москвы (в пределах Камер-Коллежского вала)», постановлением Правительства Москвы от 14 ноября 2006 г. № 886-ПП «О мерах, направленных на обеспечение сохранения, восстановления, рационального использования и развития имеющей особую природоохранную, историко-культурную и рекреационную ценность территории, являющейся частью пешеходного туристского маршрута «Нескучный сад» – ММДЦ «Москва-Сити», постановлением Правительства Москвы от 1 апреля 2014 г. № 155-ПП «Об утверждении режимов использования земель и градостроительных регламентов на территории объединенной охранной зоны № 239 объектов культурного наследия»;

- объединенной охранной зоны № 244, границы которой утверждены постановлением Правительства Москвы от 7 июля 1998 г. № 545 «Об утверждении зон охраны центральной части г.Москвы (в пределах Камер-Коллежского вала)», постановлением Правительства Москвы от 27 сентября 2005 г. № 746-ПП «О корректировке границ объединенной охранной зоны № 244 и утверждении режимов использования земель и градостроительных регламентов на территории зон охраны объектов культурного наследия (памятников истории и культуры) «Ансамбль Донского монастыря», «Комплекс Храма Ризположения на Донской», «Палаты Кушашниковых»;

- объединенной охранной зоны № 245, границы которой утверждены постановлением Правительства Москвы от 7 июля 1998 г. № 545 «Об утверждении зон охраны центральной части г.Москвы (в пределах Камер-Коллежского вала)»;

- зоны строгого регулирования застройки № 1, границы которой утверждены постановлением Правительства Москвы от 7 июля 1998 г. № 545 «Об утверждении зон охраны центральной части г.Москвы (в пределах Камер-Коллежского вала)»;

- зоны регулирования застройки № 1, границы которой утверждены постановлением Правительства Москвы от 7 июля 1998 г. № 545 «Об утверждении зон охраны центральной части г.Москвы (в пределах Камер-Коллежского вала)».

Проектирование и проведение земляных, строительных, мелиоративных, хозяйственных и иных работ в границах проекта планировки территории должны осу-

ществляться при условии соблюдения требований, установленных статьями 5.1, 30, 33, 34, 36, 40, 45 Федерального закона от 25 июня 2002 г. № 73-ФЗ «Об объектах культурного наследия (памятниках истории и культуры) народов Российской Федерации», к осуществлению деятельности в границах территории объекта культурного наследия, земельных участков, непосредственно связанных с земельными участками в границах объекта культурного наследия.

В соответствии с пунктом 3 статьи 33 Закона города Москвы от 14 июля 2000 г. № 26 «Об охране и использовании недвижимых памятников истории и культуры» на недвижимых памятниках истории и культуры и их территориях запрещаются следующие виды производственно-строительных работ: капитальное строительство, реконструкция, прокладка инженерных и дорожных сетей, превышающая функциональные нужды памятника.

В целях обеспечения мероприятий по охране объектов археологического наследия проектирование и проведение земляных, строительных, мелиоративных, хозяйственных и иных работ на территории проектиро-

вания должны осуществляться по результатам государственной историко-культурной экспертизы земельных участков, подлежащих воздействию указанных работ, проводимой в установленном порядке путем археологической разведки, с оформлением научного отчета о проведенных археологических работах на исследуемой территории.

2.8. Мероприятия по охране окружающей среды

После окончания работ по размещению линейного объекта будет выполнено благоустройство территории в границах зоны ведения строительных работ.

2.9. Мероприятия по защите территории от чрезвычайных ситуаций природного и техногенного характера, в том числе по обеспечению пожарной безопасности и гражданской обороны

Мероприятия по обеспечению гражданской обороны, установка электросирен оповещения, размещение защитных сооружений гражданской обороны проектом планировки территории не предусматриваются.

2.10. Перечень зон планируемого размещения объектов капитального строительства к чертежу границ зон планируемого размещения линейных объектов

№ зоны на плане	Назначение зоны планируемого размещения линейного объекта	Наименование линейного объекта	Характеристики объекта	
			Площадь, га	Протяженность, м
1	2	3	4	5
1	Зона планируемого размещения линейного объекта	Кабельная линия 110 кВ	4,34	4400

2.11. Перечень мероприятий по реализации проекта планировки территории и последовательность их выполнения

Для реализации планировочных решений требуется выполнение следующих мероприятий:

1. Инженерная подготовка территории строительной площадки.

2. Сохранение с обеспечением эксплуатационной надежности, реконструкция существующих инженерных коммуникаций, попадающих в зону проведения работ, либо переустройство таких коммуникаций:

– кабельных линий 0,4 кВ, 4-20 кВ, 220 кВ «ТЭЦ-20 – Золоторевская № 1, 2», волоконно-оптических линий связи;

– водопроводных сетей Д=100, 175, 200, 300, 400 мм, канализационных сетей Д=150, 200, 225, 250, 355, 368, 546, 1000, 2046, 2500 мм;

– тепловых сетей 2Ду200, 2Ду300, 2Ду400, 2Ду500, 2Ду600, 2Ду800;

– участков коммуникационных коллекторов.

3. Обеспечение сохранности (без переустройства) существующих газопроводов среднего (Д = 600 мм) и низкого (Д = 80, 100, 110, 125, 150, 200, 225, 250, 300, 400 мм) давления, попадающих в зону проведения работ, с учетом положений СП62.13330.2011.

4. Демонтаж существующей маслonaполненной кабельной линии.

5. Благоустройство территории.

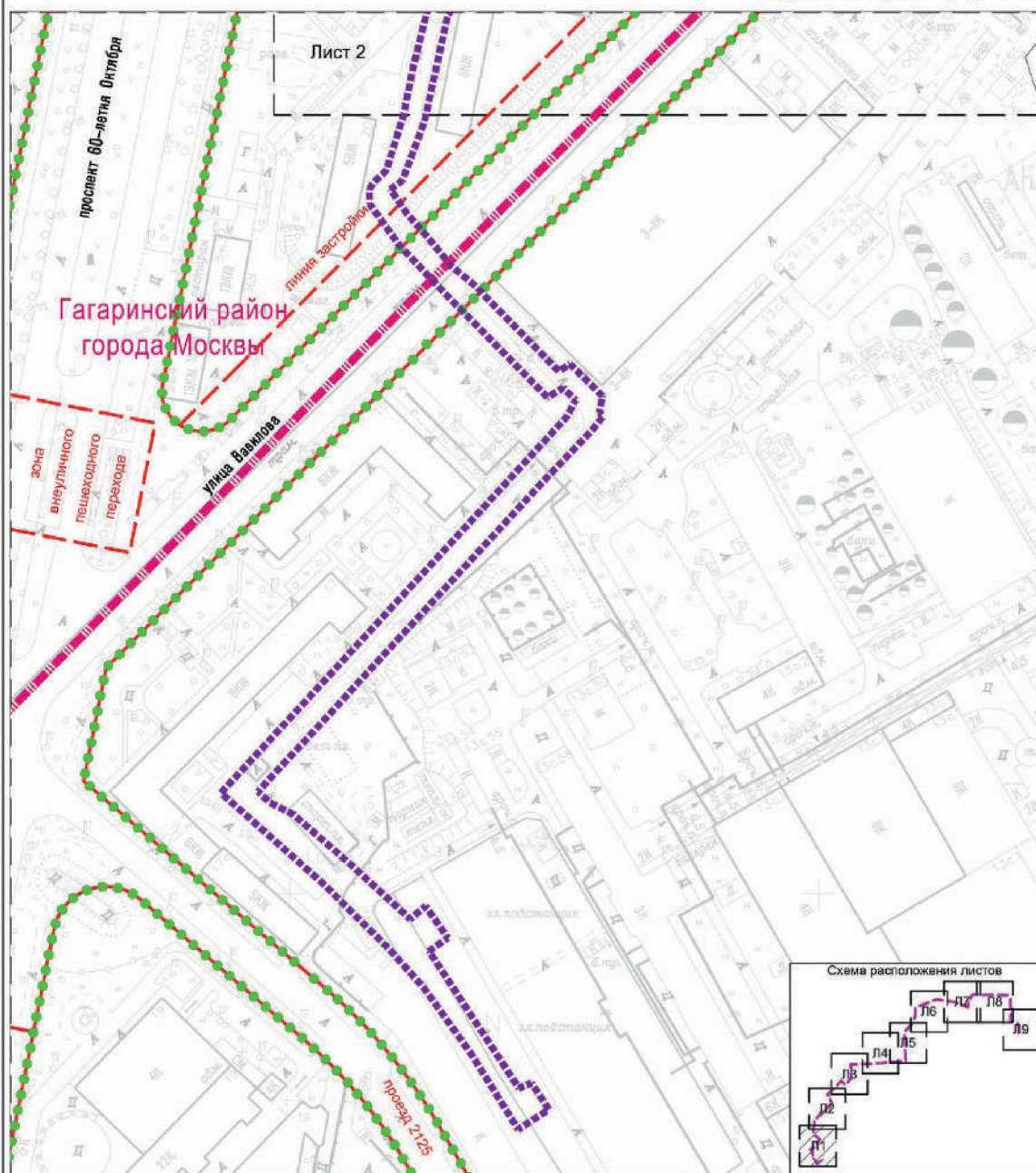
Размещение наземных объектов капитального строительства проектом планировки территории не предусматривается.




Реализация проекта планировки территории предусматривается в один этап.

3. Проект межевания территории




3.1. Графическая часть

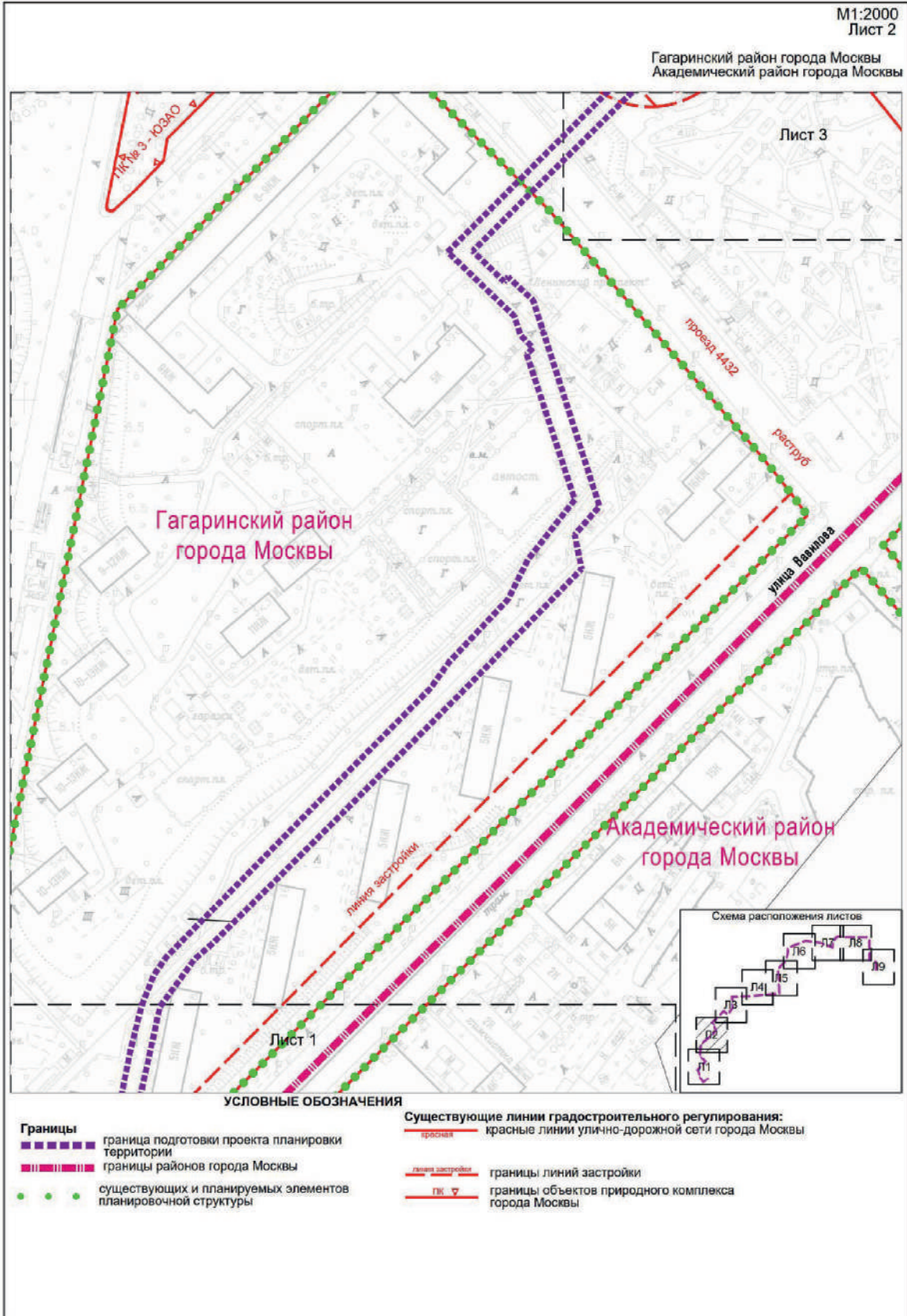
3.1.1. Чертеж межевания территории

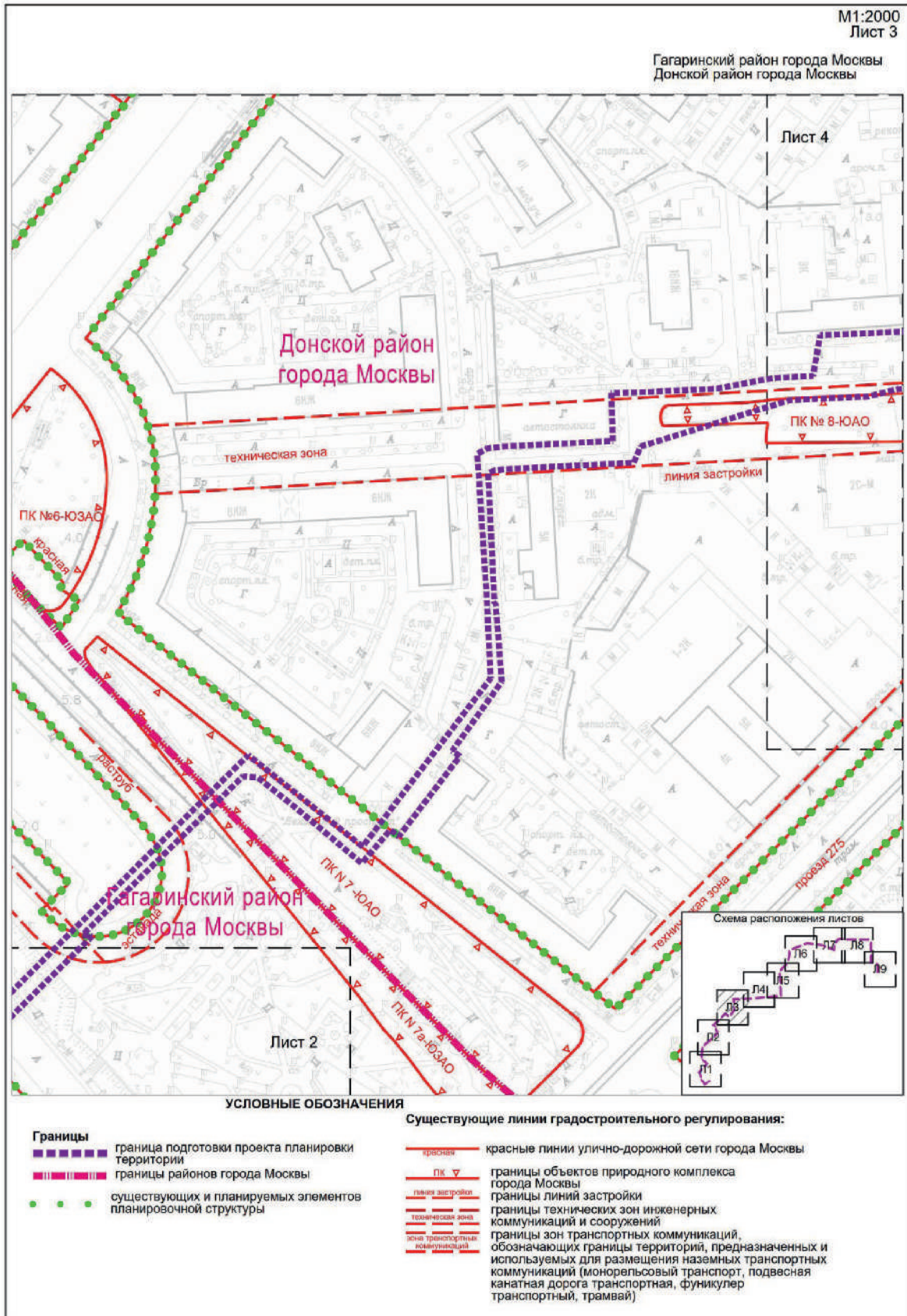
М1:2000
Лист 1Гагаринский район города Москвы
Академический район города Москвы**Границы**

-  граница подготовки проекта планировки территории
-  границы районов города Москвы
-  существующих и планируемых элементов планировочной структуры

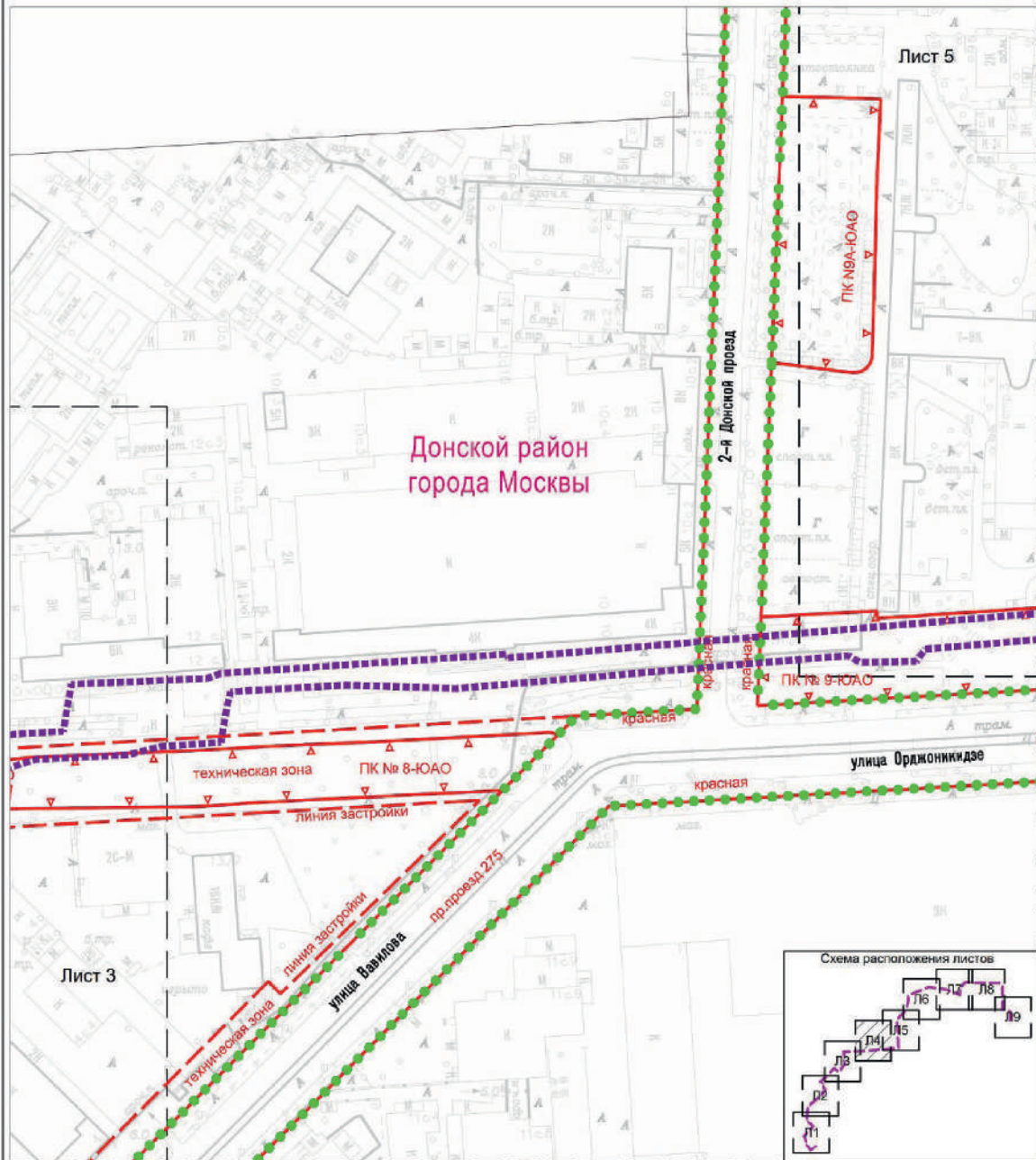
Существующие линии градостроительного регулирования:

-  красные линии улично-дорожной сети города Москвы
-  границы линий застройки
-  границы зон внеуличных пешеходных переходов





Донской район города Москвы



УСЛОВНЫЕ ОБОЗНАЧЕНИЯ

Границы

■ граница подготовки проекта планировки территории

● существующих и планируемых элементов планировочной структуры

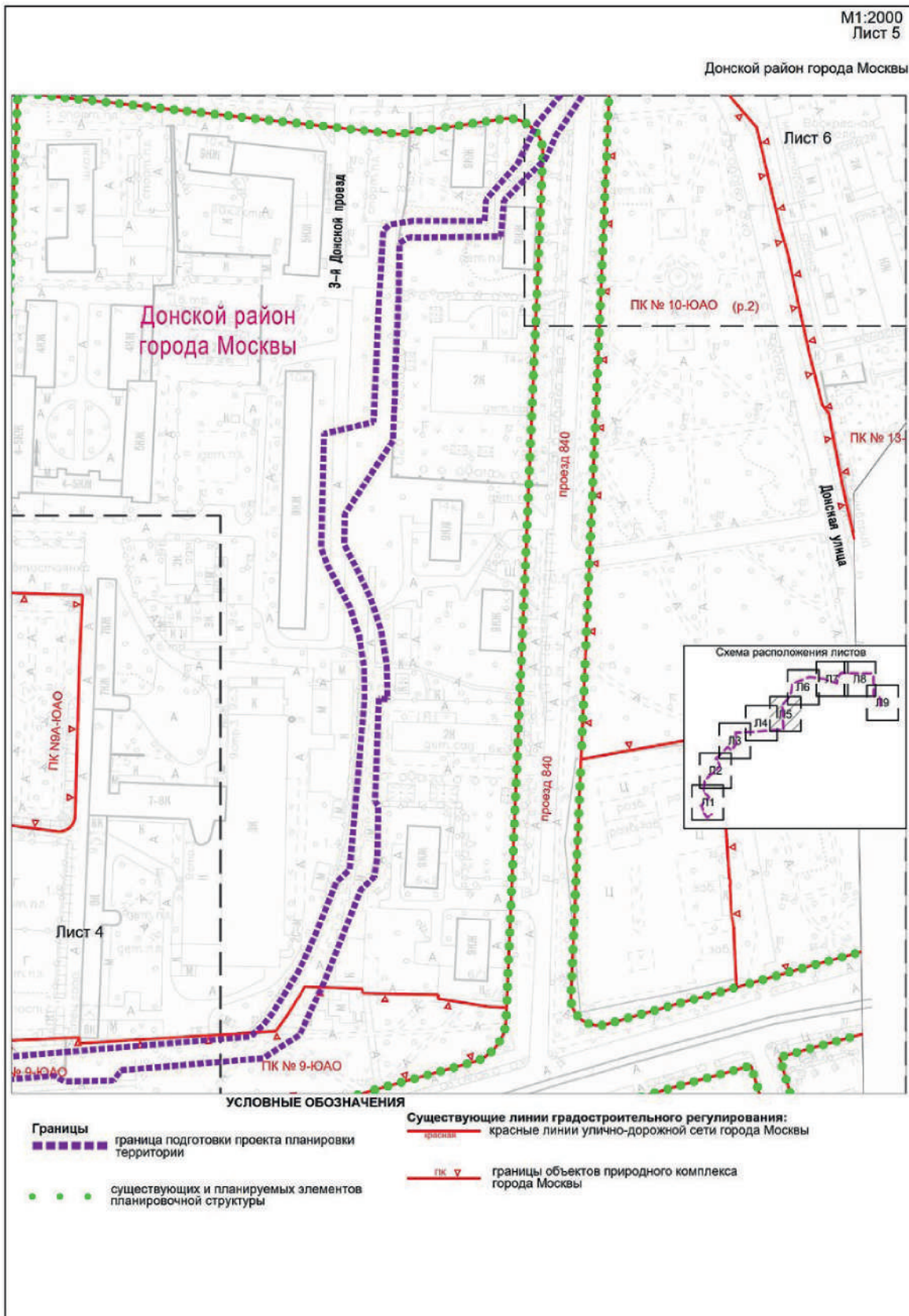
Существующие линии градостроительного регулирования:

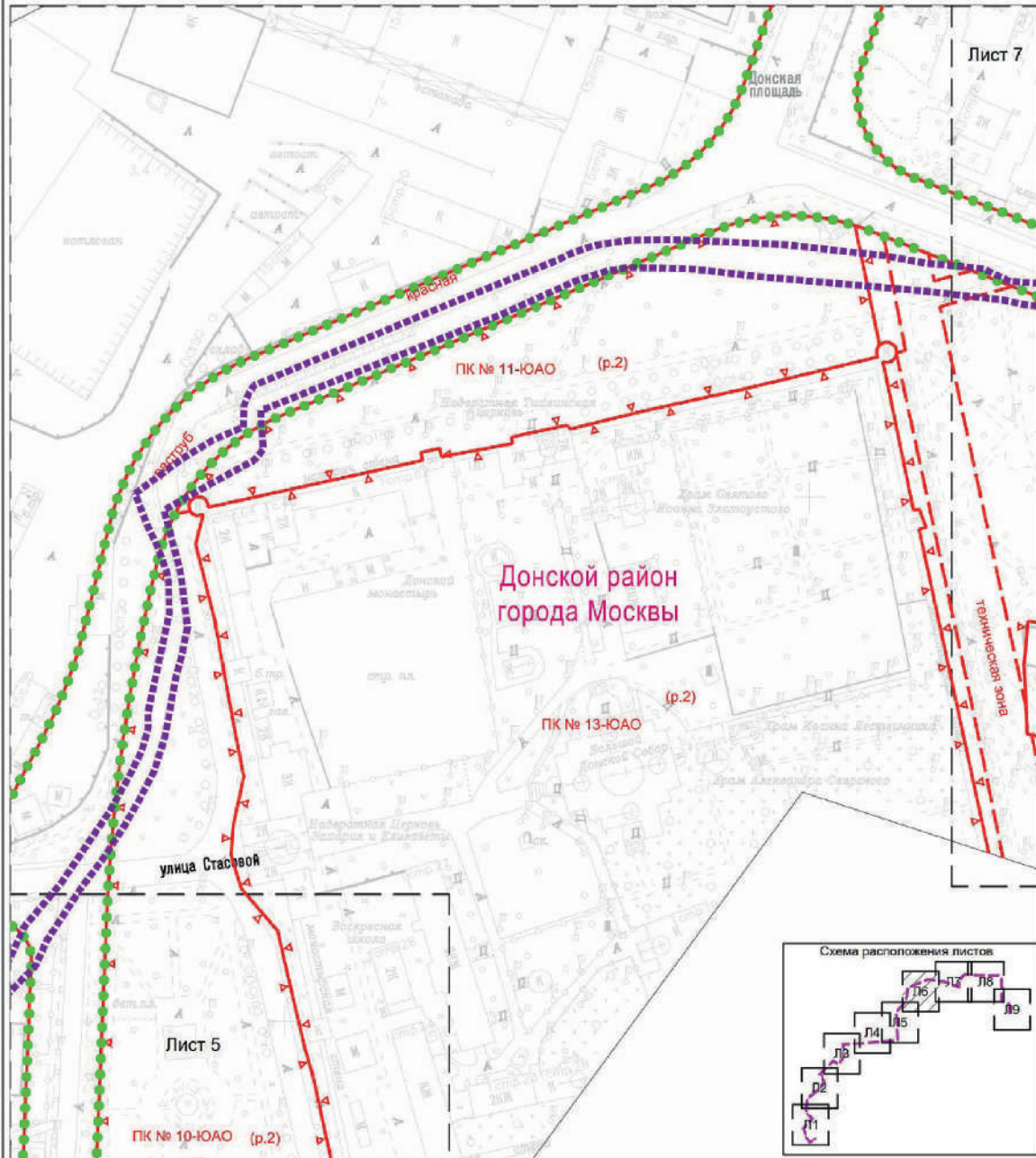
красная красные линии улично-дорожной сети города Москвы

ПК ∇ границы объектов природного комплекса города Москвы

линия застройки границы линий застройки

техническая зона границы технических зон инженерных коммуникаций и сооружений



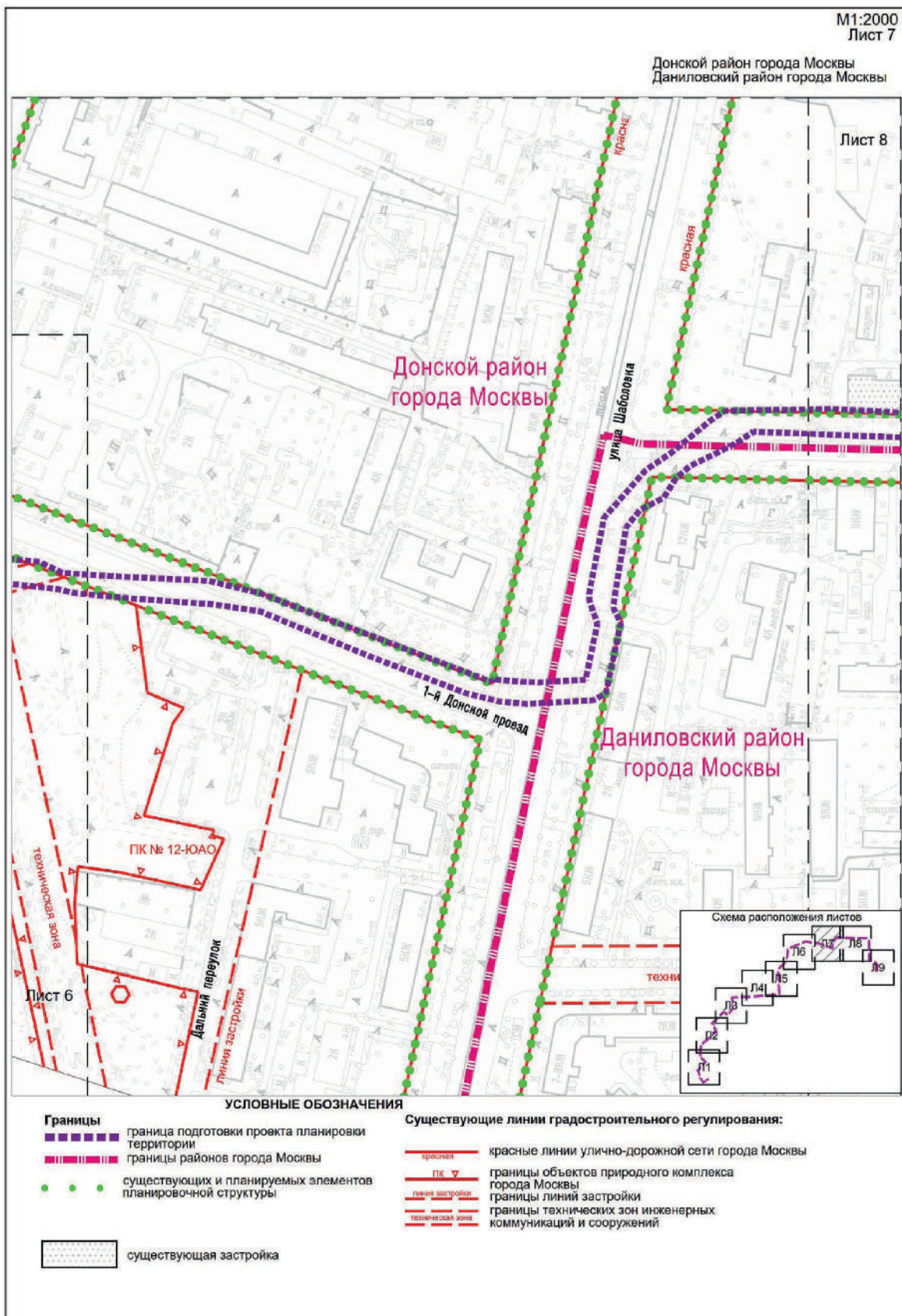


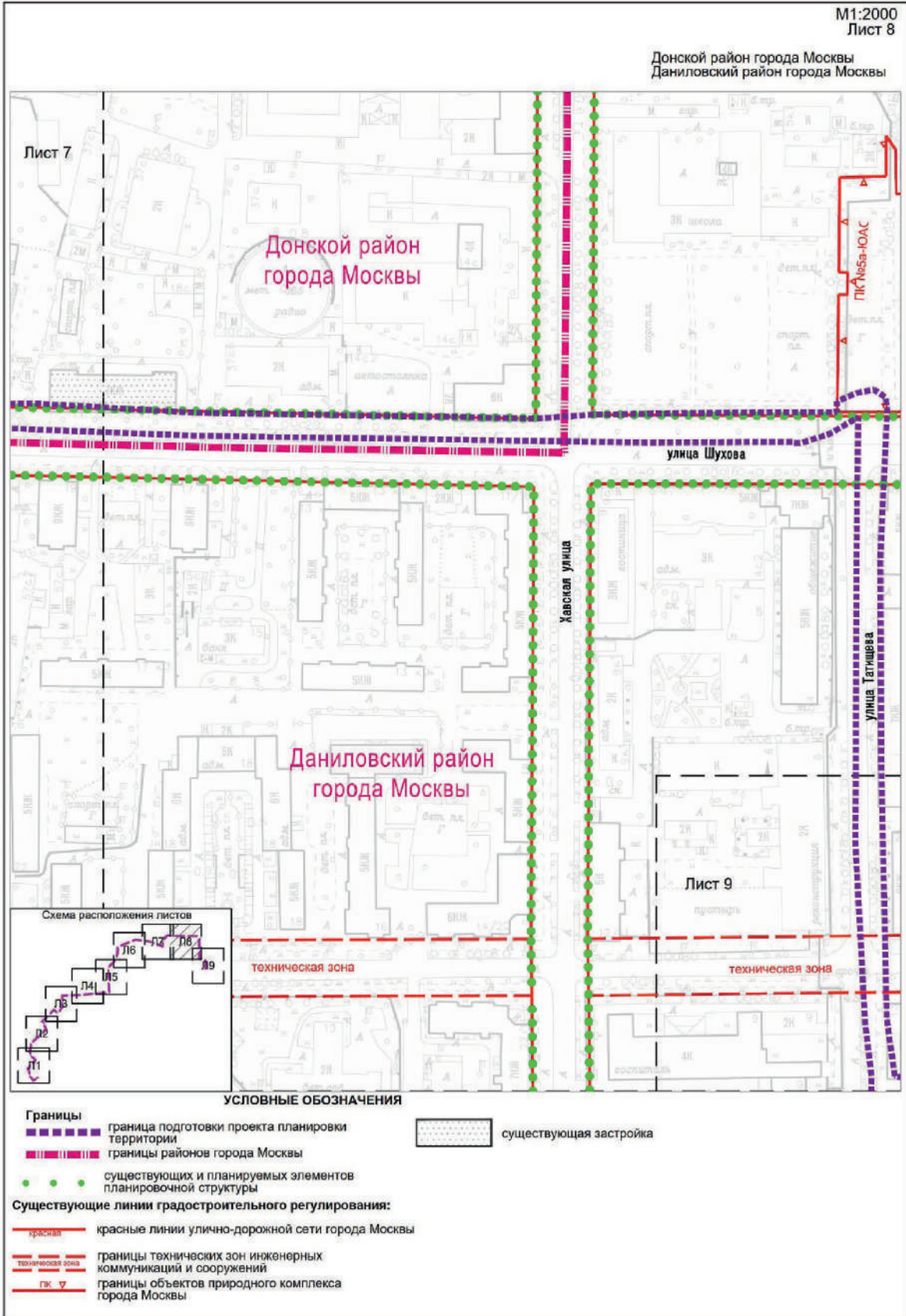
Границы

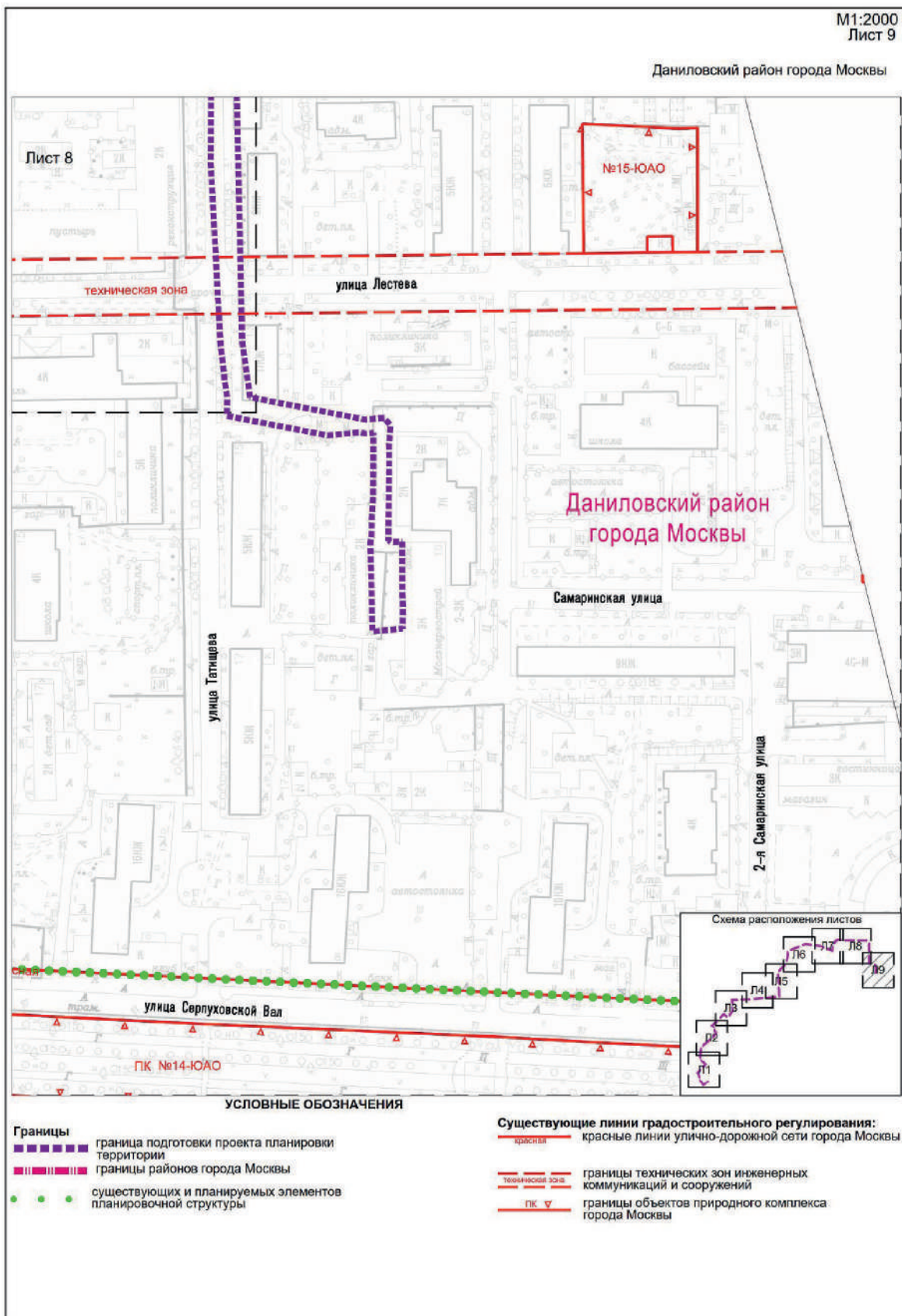
- граница подготовки проекта планировки территории
- существующих и планируемых элементов планировочной структуры

Существующие линии градостроительного регулирования:

- красная — красные линии улично-дорожной сети города Москвы
- ПК ▽ — границы объектов природного комплекса города Москвы
- — границы технических зон инженерных коммуникаций и сооружений







3.2. Пояснительная записка

3.2.1. Перечень образуемых земельных участков к чертежу межевания территории

Проектом межевания территории не предусматривается образование земельных участков.

Для размещения линейных объектов проектом межевания предлагается установление публичного сервитута на следующих существующих земельных участках:

Перечень кадастровых номеров существующих земельных участков, в отношении которых предполагается установление сервитута, их адреса или описание местоположения	Перечень и адреса объектов недвижимого имущества
1	2
части земельных участков 77:06:0002008:91, 77:06:0002004:18, 77:06:0001001:9, город Москва, улица Вавилова, площадь Гагарина	-
часть земельного участка 77:06:0001001:9, город Москва, площадь Гагарина	-
часть земельного участка 77:05:0001009:124, город Москва, улица Орджоникидзе, владение 12	-
часть земельного участка с кадастровым номером 77:05:0001009:10, город Москва, 2-й Донской проезд, владение 10	-
город Москва, улица Орджоникидзе	-
часть земельного участка с кадастровым номером 77:05:0001009:138, город Москва, 2-й Донской проезд	-
часть земельного участка с кадастровым номером 77:05:0001006:88, город Москва, улица Городская, владение 19-21	-
город Москва, улица Вавилова	-
часть земельного участка с кадастровым номером 77:05:0001006:34, город Москва, улица Городская, владение 8	-
части земельных участков с кадастровыми номерами 77:05:0001009:139, 77:05:0001009:141, город Москва, 3-й Донской проезд, улица Стасовой, Донская улица	-
части земельных участков с кадастровыми номерами 77:05:0001008:25, 77:05:0001009:131, город Москва, Донская площадь, владение 1	-
часть земельного участка с кадастровым номером 77:05:0001009:128, город Москва, улица Орджоникидзе	-
город Москва, улица Орджоникидзе, владение 12	-
части земельных участков с кадастровыми номерами 77:05:0001008:53, 77:05:0001008:55, 77:05:0001007:57, 77:05:0001007:56, 77:05:0001006:112, 77:05:0001006:111, 77:05:0001007:7, 77:05:0001007:55, 77:05:0001008:35, город Москва, 1-й Донской проезд	-
части земельных участков с кадастровыми номерами 77:05:0001009:140, 77:05:0001008:54, город Москва, Донская улица	-
город Москва, Донская улица	-
часть земельного участка с кадастровым номером 77:05:0001009:128, город Москва, улица Татищева, владение 16	-
часть земельного участка с кадастровым номером 77:05:0001008:25, город Москва, Донская площадь, владение 1	-
город Москва, улица Шаболовка	-
город Москва, улица Лестева	-
город Москва, Хавская улица	-

1	2
части земельных участков с кадастровыми номерами 77:05:0001006:109,7 7:05:0001006:102, город Москва, улица Татищева	-
город Москва, 1-й Донской проезд	-
часть земельного участка с кадастровым номером 77:05:0001006:7553, город Москва, улица Татищева	-
часть земельного участка с кадастровым номером 77:05:0001006:87, город Москва, улица Шухова, владение 5/7	-
город Москва, улица Татищева	-
часть земельного участка с кадастровым номером 77:05:0001006:7538, город Москва, улица Татищева, владение 15, корпус 1	-

3.2.2. Перечень координат характерных точек образуемых земельных участков

Перечень координат характерных точек образуемых земельных участков не приводится в связи с отсутствием образуемых земельных участков.

3.2.3. Таблица «Сведения о границах территории, применительно к которой осуществляется подготовка проекта межевания»

№ точки	Система координат, используемая для ведения Единого государственного реестра недвижимости (МСК-77)	
	Координаты	
	X	Y
1	2	3
1	5421.6911	6372.5059
2	5426.7423	6384.2034
3	5434.9768	6384.4031
4	5439.8384	6386.4002
5	5442.5433	6388.1074
6	5473.7931	6463.0378
7	5490.2525	6503.6683
8	5493.088	6509.5806
9	5494.914	6514.6604
10	5496.4479	6520.6834
11	5497.9642	6531.7528

№ точки	Система координат, используемая для ведения Единого государственного реестра недвижимости (МСК-77)	
	Координаты	
	X	Y
1	2	3
12	5498.1369	6547.464
13	5496.3528	6589.5332
14	5491.979	6628.8976
15	5489.1015	6644.7814
16	5488.5805	6650.8676
17	5487.0297	6666.4203
18	5482.253	6676.3765
19	5480.8142	6698.3031
20	5478.6921	6741.1695
21	5473.219	6763.7075
22	5468.3202	6776.4809

№ точки	Система координат, используемая для ведения Единого государственного реестра недвижимости (МСК-77)	
	Координаты	
	X	Y
1	2	3
23	5434.1202	6865.7109
24	5435.4206	6865.9949
25	5434.7327	6872.2518
26	5434.1986	6878.8957
27	5433.9437	6886.8934
28	5435.1318	6907.1872
29	5459.717	6912.3493
30	5470.1097	6908.843
31	5473.2025	6908.7739
32	5506.5967	6915.2674
33	5527.4875	6933.626

№ точки	Система координат, используемая для ведения Единого государственного реестра недвижимости (МСК-77)	
	Координаты	
	X	Y
1	2	3
34	5535.2677	6945.022
35	5549.4924	6962.2624
36	5553.7793	6968.7601
37	5554.6451	7015.9649
38	5550.5916	7085.9295
39	5548.5803	7205.4609
40	5547.89	7236.8
41	5549.7102	7261.8009
42	5550.5722	7322.5182
43	5550.7002	7369.5109
44	5555.5296	7369.5663
45	5559.1976	7378.2014
46	5560.6939	7385.9131
47	5557.2409	7391.0927
48	5551.2557	7391.6682
49	5485.9776	7388.608
50	5397.1362	7389.0208
51	5283.342	7391.4875
52	5258.2257	7395.004
53	5248.4035	7445.8463
54	5249.1527	7454.1002
55	5245.8942	7456.9301
56	5237.1774	7456.2719

№ точки	Система координат, используемая для ведения Единого государственного реестра недвижимости (МСК-77)	
	Координаты	
	X	Y
1	2	3
57	5230.0679	7456.3546
58	5195.0774	7456.0381
59	5194.445	7457.1419
60	5194.4338	7462.1419
61	5170.6508	7462.2009
62	5165.8419	7462.3974
63	5156.1898	7462.2367
64	5154.8019	7448.9324
65	5190.2502	7448.191
66	5194.4602	7448.121
67	5197.2367	7448.532
68	5204.8034	7448.6429
69	5214.4502	7449.3209
70	5241.8903	7449.401
71	5242.4603	7449.401
72	5242.199	7446.1266
73	5242.7551	7443.349
74	5241.4333	7429.2062
75	5245.1595	7409.9185
76	5248.9102	7390.5035
77	5250.0418	7384.6461
78	5257.4618	7384.8772
79	5281.2395	7381.9912

№ точки	Система координат, используемая для ведения Единого государственного реестра недвижимости (МСК-77)	
	Координаты	
	X	Y
1	2	3
80	5360.822	7377.6835
81	5511.0281	7378.3741
82	5548.5508	7379.0071
83	5541.0693	7366.0583
84	5537.0408	7353.2822
85	5537.271	7350.5197
86	5537.6836	7350.2729
87	5537.3639	7285.8976
88	5538.6988	7198.6819
89	5540.4228	7085.3357
90	5544.5739	6981.187
91	5540.0459	6974.5945
92	5535.4294	6965.6239
93	5529.4948	6953.3855
94	5524.092	6947.0927
95	5515.2761	6941.5338
96	5510.0422	6931.245
97	5502.3956	6925.051
98	5471.9978	6920.0369
99	5466.8871	6919.3535
100	5460.2321	6922.7447
101	5429.0686	6916.1059
102	5426.084	6910.6059

№ точки	Система координат, используемая для ведения Единого государственного реестра недвижимости (МСК-77)	
	Координаты	
	X	Y
1	2	3
103	5424.415	6881.4279
104	5425.4509	6869.2848
105	5429.1387	6854.4476
106	5445.2426	6812.4548
107	5465.346	6763.343
108	5468.4499	6742.1002
109	5470.8485	6708.1054
110	5473.2752	6682.3617
111	5475.1422	6673.8128
112	5478.6849	6642.3068
113	5484.0508	6580.6731
114	5486.9267	6555.9421
115	5487.3174	6543.5506
116	5487.4325	6530.4291
117	5486.1488	6522.669
118	5482.4832	6510.9772
119	5469.3617	6481.9719
120	5433.0299	6390.9452
121	5429.8347	6390.8739
122	5418.2071	6391.7358
123	5414.1423	6388.4527
124	5405.2796	6372.1085
125	5398.834	6360.8286

№ точки	Система координат, используемая для ведения Единого государственного реестра недвижимости (МСК-77)	
	Координаты	
	X	Y
1	2	3
126	5395.7838	6355.3038
127	5395.0015	6353.9406
128	5371.6127	6360.138
129	5350.204	6362.9004
130	5344.5641	6361.6343
131	5337.1977	6360.138
132	5332.0098	6358.5218
133	5308.7103	6354.2679
134	5295.4738	6350.1243
135	5284.5392	6344.4844
136	5273.95	6338.3841
137	5261.2889	6330.0968
138	5250.9299	6322.27
139	5230.9806	6309.2615
140	5221.1812	6304.8694
141	5202.3575	6286.4162
142	5186.4736	6285.035
143	5186.0132	6248.7784
144	5186.1798	6244.7224
145	5183.5961	6240.5487
146	5160.4902	6240.1409
147	5155.1002	6239.9009
148	5124.3802	6238.5609

№ точки	Система координат, используемая для ведения Единого государственного реестра недвижимости (МСК-77)	
	Координаты	
	X	Y
1	2	3
149	5118.2202	6238.6109
150	5111.0602	6238.2609
151	5096.2071	6237.6521
152	5063.9615	6216.548
153	5050.5302	6216.253
154	5040.952	6221.0662
155	5027.0565	6227.8291
156	5012.4121	6232.558
157	4997.0815	6235.0073
158	4982.1885	6235.2039
159	4982.4501	6231.5409
160	4937.1601	6229.8509
161	4935.0501	6231.3409
162	4912.6985	6230.9229
163	4903.7299	6229.4601
164	4897.7734	6223.3434
165	4857.2202	6207.4594
166	4834.144	6196.7801
167	4823.7569	6180.81
168	4818.5128	6118.5026
169	4813.8791	6114.9874
170	4813.3975	6093.6884
171	4816.0433	6089.1529

№ точки	Система координат, используемая для ведения Единого государственного реестра недвижимости (МСК-77)	
	Координаты	
	X	Y
1	2	3
172	4815.3585	6081.0094
173	4814.7297	6072.8087
174	4803.4908	5939.8762
175	4804.7529	5897.6197
176	4802.7422	5861.3896
177	4802.1263	5853.741
178	4797.8371	5852.6674
179	4782.955	5850.0705
180	4781.3854	5827.3588
181	4778.1249	5814.2859
182	4776.5446	5779.9094
183	4756.1272	5714.1149
184	4748.9583	5711.1099
185	4747.4148	5680.0295
186	4746.1279	5654.6299
187	4745.569	5649.7287
188	4744.2341	5647.0435
189	4686.9601	5649.7909
190	4686.9989	5650.3782
191	4652.5736	5653.0103
192	4622.0715	5631.194
193	4620.2901	5633.8909
194	4619.7142	5634.5671

№ точки	Система координат, используемая для ведения Единого государственного реестра недвижимости (МСК-77)	
	Координаты	
	X	Y
1	2	3
195	4584.408	5607.7047
196	4587.347	5604.0148
197	4572.6748	5591.3902
198	4596.8848	5562.6251
199	4610.3236	5545.7602
200	4611.0224	5539.2277
201	4541.1433	5468.5336
202	4540.5243	5472.7098
203	4491.3628	5423.2752
204	4465.5197	5397.5402
205	4452.1349	5411.283
206	4454.0848	5413.1155
207	4443.9237	5424.0615
208	4430.8749	5428.2866
209	4430.42	5427.8809
210	4429.7244	5428.6603
211	4353.2086	5453.2857
212	4340.6328	5442.3773
213	4325.6269	5445.421
214	4274.3518	5395.6903
215	4216.0331	5338.1613
216	4161.2297	5283.562
217	4153.62	5274.8881

№ точки	Система координат, используемая для ведения Единого государственного реестра недвижимости (МСК-77)	
	Координаты	
	X	Y
1	2	3
218	4145.632	5269.2021
219	4132.8901	5259.851
220	4092.226	5250.9451
221	4075.2968	5244.6346
222	4069.977	5242.5126
223	4066.7761	5238.1259
224	4057.508	5244.4876
225	4048.5598	5252.3188
226	4037.8373	5261.0921
227	4029.7945	5270.7885
228	4026.2548	5273.9748
229	3999.3509	5300.4052
230	3997.9063	5301.7015
231	4000.6436	5306.0717
232	3988.59	5318.2309
233	3982.3613	5317.0958
234	3980.9065	5318.525
235	3975.6899	5314.3981
236	3955.932	5295.597
237	3911.315	5254.6359
238	3879.34	5225.2809
239	3872.9218	5219.5339
240	3865.2154	5212.4512

№ точки	Система координат, используемая для ведения Единого государственного реестра недвижимости (МСК-77)	
	Координаты	
	X	Y
1	2	3
241	3844.3316	5193.0763
242	3838.8266	5188.1438
243	3834.6262	5192.5703
244	3830.389	5201.175
245	3812.3228	5221.9274
246	3790.649	5245.5614
247	3795.411	5251.4665
248	3783.5212	5259.7865
249	3778.4227	5252.7541
250	3726.5776	5286.7004
251	3728.5346	5291.4436
252	3718.5249	5298.0457
253	3710.9744	5286.4213
254	3717.9325	5282.0893
255	3740.0186	5268.3388
256	3764.7259	5250.6397
257	3779.5682	5237.3384
258	3803.541	5213.1941
259	3838.3564	5174.1118
260	3873.4505	5206.4526
261	3906.078	5236.3627
262	3907.598	5237.7561
263	3959.3963	5285.2403

№ точки	Система координат, используемая для ведения Единого государственного реестра недвижимости (МСК-77)	
	Координаты	
	X	Y
1	2	3
264	3980.6683	5304.7407
265	3987.0604	5308.1182
266	3991.5972	5303.348
267	3988.1033	5297.4367
268	4012.2645	5273.7007
269	4019.6165	5266.4781
270	4024.8108	5261.1867
271	4045.7795	5241.3856
272	4061.3011	5230.2544
273	4066.9647	5230.1624
274	4069.5885	5232.0515
275	4072.6942	5235.3277
276	4074.0334	5236.6208
277	4094.9297	5243.1384
278	4113.9358	5246.9371
279	4133.5225	5251.851
280	4146.6473	5257.113
281	4154.26	5262.2209
282	4164.5699	5272.2309
283	4215.8007	5322.4574
284	4273.1428	5378.9709
285	4284.7101	5387.2155
286	4312.2627	5413.0665

№ точки	Система координат, используемая для ведения Единого государственного реестра недвижимости (МСК-77)	
	Координаты	
	X	Y
1	2	3
287	4329.744	5421.8148
288	4356.0887	5442.3974
289	4420.0443	5421.2904
290	4422.8552	5424.0644
291	4428.4836	5418.549
292	4436.8088	5415.8446
293	4465.1378	5386.5173
294	4609.1963	5530.2633
295	4620.2318	5541.4369
296	4579.9793	5591.7699
297	4654.093	5648.1586
298	4692.6837	5646.2296
299	4752.9106	5642.2463
300	4755.2886	5646.7018
301	4756.0992	5653.8095
302	4757.4022	5679.5285
303	4758.5153	5701.9421
304	4779.6517	5701.2225
305	4779.9663	5713.2879
306	4781.5795	5747.76
307	4786.1908	5771.9835
308	4787.1569	5790.046
309	4805.12	5793.1178

№ точки	Система координат, используемая для ведения Единого государственного реестра недвижимости (МСК-77)	
	Координаты	
	X	Y
1	2	3
310	4807.2535	5844.7483
311	4809.2446	5849.9913
312	4810.8214	5873.0445
313	4816.5629	5958.7474
314	4815.1898	5959.6623
315	4822.2627	6043.8298
316	4825.8078	6086.0037
317	4826.8153	6097.9141
318	4828.6809	6120.0799
319	4833.3129	6175.1139
320	4838.4431	6180.7949
321	4843.671	6184.829
322	4862.934	6196.6695
323	4871.0301	6200.4409
324	4879.0376	6203.9819
325	4901.4107	6212.8145
326	4907.1012	6218.6109

№ точки	Система координат, используемая для ведения Единого государственного реестра недвижимости (МСК-77)	
	Координаты	
	X	Y
1	2	3
327	4982.0783	6225.2045
328	4996.2221	6225.0178
329	5010.073	6222.8049
330	5023.3135	6218.5293
331	5040.8418	6209.1444
332	5048.8843	6206.2084
333	5099.4064	6207.4818
334	5104.5004	6229.2148
335	5160.0218	6231.6651
336	5189.121	6233.47
337	5191.6024	6236.2341
338	5193.3221	6246.5915
339	5193.2646	6277.8412
340	5202.6453	6278.4743
341	5218.5705	6292.3386
342	5221.7244	6293.7754
343	5226.8773	6296.4639

№ точки	Система координат, используемая для ведения Единого государственного реестра недвижимости (МСК-77)	
	Координаты	
	X	Y
1	2	3
344	5236.1092	6300.6017
345	5252.829	6314.6734
346	5280.4532	6333.3772
347	5292.884	6340.2832
348	5303.3581	6345.4627
349	5312.0557	6347.9007
350	5317.926	6347.8355
351	5332.9073	6351.0396
352	5344.5732	6353.5346
353	5355.59	6355.8908
354	5367.9062	6355.5236
355	5370.9796	6355.0736
356	5380.8783	6351.5055
357	5390.1599	6347.1525
358	5401.3424	6342.8977
359	5414.5572	6360.7324
360	5421.6911	6372.5059

3.2.4. Виды разрешенного использования образуемых земельных участков, предназначенных для размещения линейных объектов и объектов капитального строительства, проектируемых в составе линейного объекта, а также существующих земельных участков, занятых линейными объектами и объектами капитального строительства, входящими в состав линейных объектов, в соответствии с проектом планировки территории

Перечень кадастровых номеров существующих земельных участков, их адреса или описание местоположения	Коды видов разрешенного использования земельных участков и объектов капитального строительства ¹
1	2
часть земельного участка 77:06:0002008:28, город Москва, улица Вавилова, владение 13	3.1.1, 6.2, 6.2.1, 6.3, 6.3.1, 6.4, 6.5, 6.6, 6.7, 6.8, 6.11
город Москва, улица Вавилова	Ф ²
части земельных участков 77:06:0002008:91, 77:06:0002004:18, 77:06:0001001:9, город Москва, улица Вавилова, площадь Гагарина	7.1.1, 7.1.2, 7.2.2, 7.6, 12.0.1
часть земельного участка 77:06:0001001:9, город Москва, площадь Гагарина	Ф ²
77:06:0002004:13, город Москва, между улицей Вавилова, владением 8 и Ленинским проспектом, владением 39А	Ф ²
77:06:0002004:19, 77:06:0001001:9, город Москва, Канатчиковский проезд, площадь Гагарина	7.1.1, 7.1.2, 7.2.2, 7.6, 12.0.1
77:06:0002004:19, 77:06:0001001:9, город Москва, Канатчиковский проезд, площадь Гагарина	7.1.1, 7.1.2, 7.2.2, 7.6, 12.0.1
77:06:0002004:19, 77:06:0002019:12, город Москва, Канатчиковский проезд, площадь Гагарина	7.1.1, 7.1.2, 7.2.2, 7.6, 12.0.1
77:06:0002004:19, 77:06:0002019:12, 77:05:0001009:134, город Москва, Канатчиковский проезд, площадь Гагарина	7.1.1, 7.1.2, 7.2.2, 7.6, 12.0.1
77:06:0001001:9, город Москва, площадь Гагарина	Ф ²
77:05:0001009:52, город Москва, площадь Гагарина	Ф ²
город Москва, улица Орджоникидзе	Ф ²
город Москва, улица Вавилова	Ф ²
77:05:0001009:36, город Москва, Ленинский проспект, владение 37/37а	Ф ²
77:05:0001009:85, город Москва, улица Орджоникидзе, владение 15	3.5.2
часть земельного участка 77:05:0001009:124, город Москва, улица Орджоникидзе, владение 12	Ф ²
часть земельного участка 77:05:0001009:124, город Москва, улица Орджоникидзе, владение 12	6.2, 6.2.1, 6.3, 6.3.1, 6.4, 6.5, 6.6, 6.7, 6.8, 6.9, 6.11
часть земельного участка с кадастровым номером 77:05:0001009:10, город Москва, 2-й Донской проезд, владение 10	3.9.2
город Москва, улица Орджоникидзе	Ф ²
часть земельного участка с кадастровым номером 77:05:0001009:138, город Москва, 2-й Донской проезд	Ф ²
город Москва, улица Орджоникидзе	Ф ²

Перечень кадастровых номеров существующих земельных участков, их адреса или описание местоположения	Коды видов разрешенного использования земельных участков и объектов капитального строительства ¹
1	2
часть земельного участка с кадастровым номером 77:05:0001006:88, город Москва, улица Городская, владение 19-21	3.4.1
город Москва, улица Вавилова	Ф ²
город Москва, улица Вавилова	Ф ²
часть земельного участка с кадастровым номером 77:05:0001006:34, город Москва, улица Городская, владение 8	4.1
части земельных участков с кадастровыми номерами 77:05:0001009:139, 77:05:0001009:141, город Москва, 3-й Донской проезд, улица Стасовой, Донская улица	Ф ²
части земельных участков с кадастровыми номерами 77:05:0001008:25, 77:05:0001009:131, город Москва, Донская площадь, владение 1	3.7.1, 3.7.2
город Москва, улица Орджоникидзе	Ф ²
часть земельного участка с кадастровым номером 77:05:0001009:128, город Москва, улица Орджоникидзе	Ф ²
город Москва, улица Орджоникидзе, владение 12	Ф ²
части земельных участков с кадастровыми номерами 77:05:0001008:53, 77:05:0001008:55, 77:05:0001007:57, 77:05:0001007:56, 77:05:0001006:112, 77:05:0001006:111, 77:05:0001007:7, 77:05:0001007:55, 77:05:0001008:35, город Москва, 1-й Донской проезд	Ф ²
части земельных участков с кадастровыми номерами 77:05:0001009:140, 77:05:0001008:54, город Москва, Донская улица	Ф ²
город Москва, Донская улица	Ф ²
часть земельного участка с кадастровым номером 77:05:0001009:128, город Москва, улица Татищева, владение 16	3.1.1
часть земельного участка с кадастровым номером 77:05:0001008:25, город Москва, Донская площадь, владение 1	3.7.1, 3.7.2
77:06:0002008:28, город Москва, улица Вавилова, владение 13	3.1.1, 6.2, 6.2.1, 6.3, 6.3.1, 6.4, 6.5, 6.6, 6.7, 6.8, 6.11
часть земельного участка с кадастровым номером 77:05:0001008:25, город Москва, Донская площадь, владение 1	3.7.1, 3.7.2
город Москва, улица Шаболовка	Ф ²
город Москва, улица Шухова	Ф ²
77:05:0001007:46, город Москва, улица Шухова, владение 18	Ф ²
город Москва, улица Лестева	Ф ²
город Москва, Хавская улица	Ф ²

Перечень кадастровых номеров существующих земельных участков, их адреса или описание местоположения	Коды видов разрешенного использования земельных участков и объектов капитального строительства ¹
1	2
части земельных участков с кадастровыми номерами 77:05:0001006:109, 77:05:0001006:102, город Москва, улица Татищева	Ф ²
город Москва, 1-й Донской проезд	Ф ²
город Москва, улица Татищева	Ф ²
город Москва, улица Татищева	Ф ²
77:05:0001006:7479, город Москва, улица Татищева, владение 13, строение 7	Ф ²
город Москва, улица Лестева	Ф ²
город Москва, улица Орджоникидзе	Ф ²
часть земельного участка с кадастровым номером 77:05:0001006:7553, город Москва, улица Татищева	Ф ²
часть земельного участка с кадастровым номером 77:05:0001006:87, город Москва, улица Шухова, владение 5/7	Ф ²
город Москва, улица Татищева	Ф ²
часть земельного участка с кадастровым номером 77:05:0001006:7538, город Москва, улица Татищева, владение 15, корпус 1	3.4.1

¹ Описание видов разрешенного использования земельных участков представлено в приказе Федеральной службы государственной регистрации, кадастра и картографии от 10 ноября 2020 г. № П/0412 «Об утверждении классификатора видов разрешенного использования земельных участков».

² Земельные участки в границах территориальных зон сохраняемого землепользования, для которых в качестве основных видов разрешенного использования земельных участков и объектов капитального строительства устанавливаются виды разрешенного использования упомянутых земельных участков и объектов капитального строительства, сведения о которых содержатся в Едином государственном реестре недвижимости.

О внесении изменений в постановление Правительства Москвы от 28 марта 2017 г. № 120-ПП

Постановление Правительства Москвы от 23 мая 2023 года № 842-ПП

В соответствии с Градостроительным кодексом Российской Федерации, Законом города Москвы от 25 июня 2008 г. № 28 «Градостроительный кодекс города Москвы», постановлениями Правительства Москвы от 7 апреля 2009 г. № 270-ПП «О создании Городской комиссии по вопросам градостроительства, землепользования и застройки при Правительстве Москвы и об утверждении положений о Городской и окружной комиссиях по вопросам градостроительства, землепользования и застройки при Правительстве Москвы», от 22 марта 2022 г. № 438-ПП «О реализации положений пункта 2 статьи 7 Федерального закона от 14 марта 2022 г. № 58-ФЗ «О внесении изменений в отдельные законодательные акты Российской Федерации» **Правительство Москвы постановляет:**

1. Внести изменения в постановление Правительства Москвы от 28 марта 2017 г. № 120-ПП «Об утверждении правил землепользования и застройки города Москвы»:

1.1. Изображение территориальной зоны на карте градостроительного зонирования «Границы территориальных зон и виды разрешенного использования земельных участков и объектов капитального строительства. Центральный административный округ города Москвы» раздела 1 книги 2 территориальной части правил землепользования и застройки приложения к постановлению изменить согласно приложению 1 к настоящему постановлению.

1.2. Изображение территориальной зоны на карте градостроительного зонирования «Границы территориальных зон, подзон территориальных зон и предельные параметры разрешенного строительства, реконструкции объектов капитального строительства. Центральный административный округ города Москвы» раздела 1 книги 2 территориальной части правил землепользования и застройки приложения к постановлению изменить согласно приложению 2 к настоящему постановлению.

1.3. Подраздел «Пункт 337» раздела 2 книги 2 территориальной части правил землепользования и застройки приложения к постановлению признать утратившим силу.

1.4. Раздел 2 книги 2 территориальной части правил землепользования и застройки приложения к постановлению дополнить подразделом в редакции согласно приложению 3 к настоящему постановлению.

1.5. Пункт 36 раздела 3 книги 2 территориальной части правил землепользования и застройки приложения к постановлению изложить в редакции согласно приложению 4 к настоящему постановлению.

1.6. Карту градостроительного зонирования «Границы территориальных зон и виды разрешенного использования земельных участков и объектов капитального строительства. Северо-Восточный административный округ города Москвы» раздела 1 книги 4 территориальной части правил землепользования и застройки приложения к постановлению дополнить изображениями территориальных зон согласно приложению 5 к настоящему постановлению.

1.7. Карту градостроительного зонирования «Границы территориальных зон, подзон территориальных зон и предельные параметры разрешенного строительства, реконструкции объектов капитального строительства. Северо-Восточный административный округ города Москвы» раздела 1 книги 4 территориальной части правил землепользования и застройки приложения к постановлению дополнить изображениями территориальных зон согласно приложению 6 к настоящему постановлению.

1.8. Пункт 31 раздела 3 книги 4 территориальной части правил землепользования и застройки приложения к постановлению изложить в редакции согласно приложению 7 к настоящему постановлению.

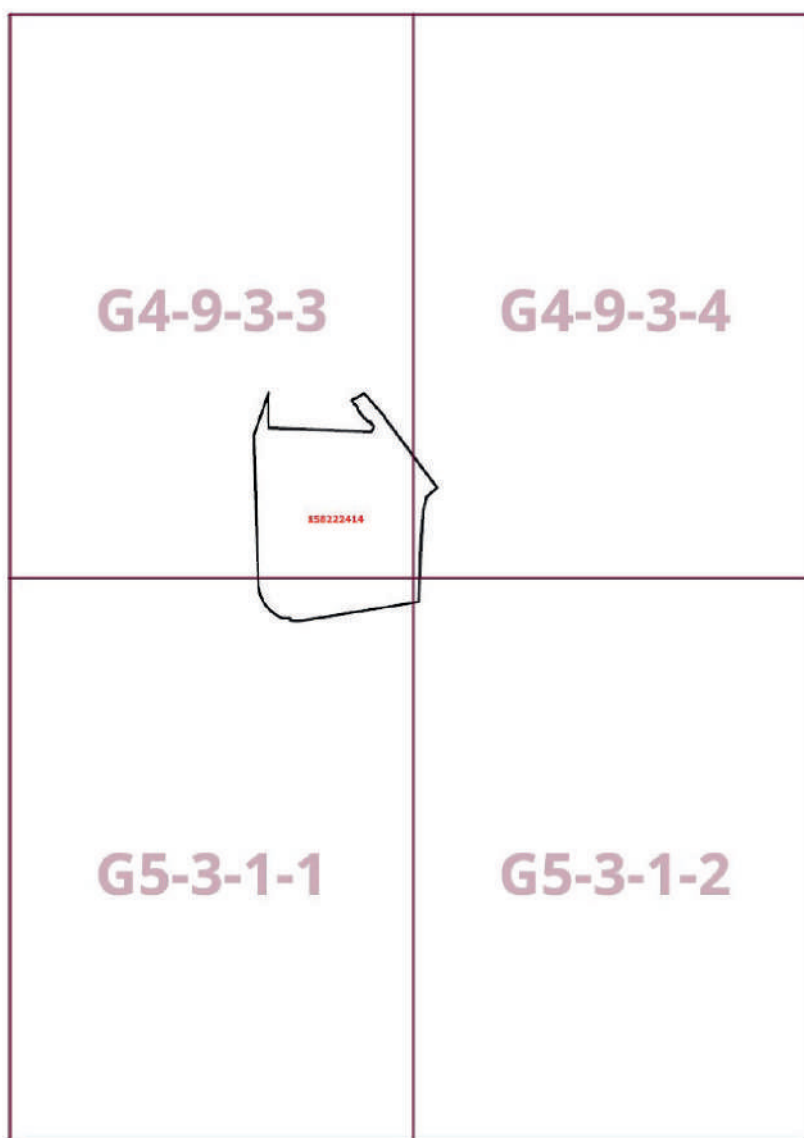
2. Контроль за выполнением настоящего постановления возложить на заместителя Мэра Москвы в Правительстве Москвы по вопросам градостроительной политики и строительства Бочкарева А.Ю.

Мэр Москвы **С.С.Собянин**

Приложение 1
к постановлению Правительства Москвы
от 23 мая 2023 г. № 842-ПП

**Внесение изменения в приложение к постановлению Правительства Москвы
от 28 марта 2017 г. № 120-ПП**

Книга 2
Карта градостроительного зонирования
Границы территориальных зон и виды разрешенного использования
земельных участков и объектов капитального строительства
Центральный административный округ города Москвы



Приложение 2
к постановлению Правительства Москвы
от 23 мая 2023 г. № 842-ПП

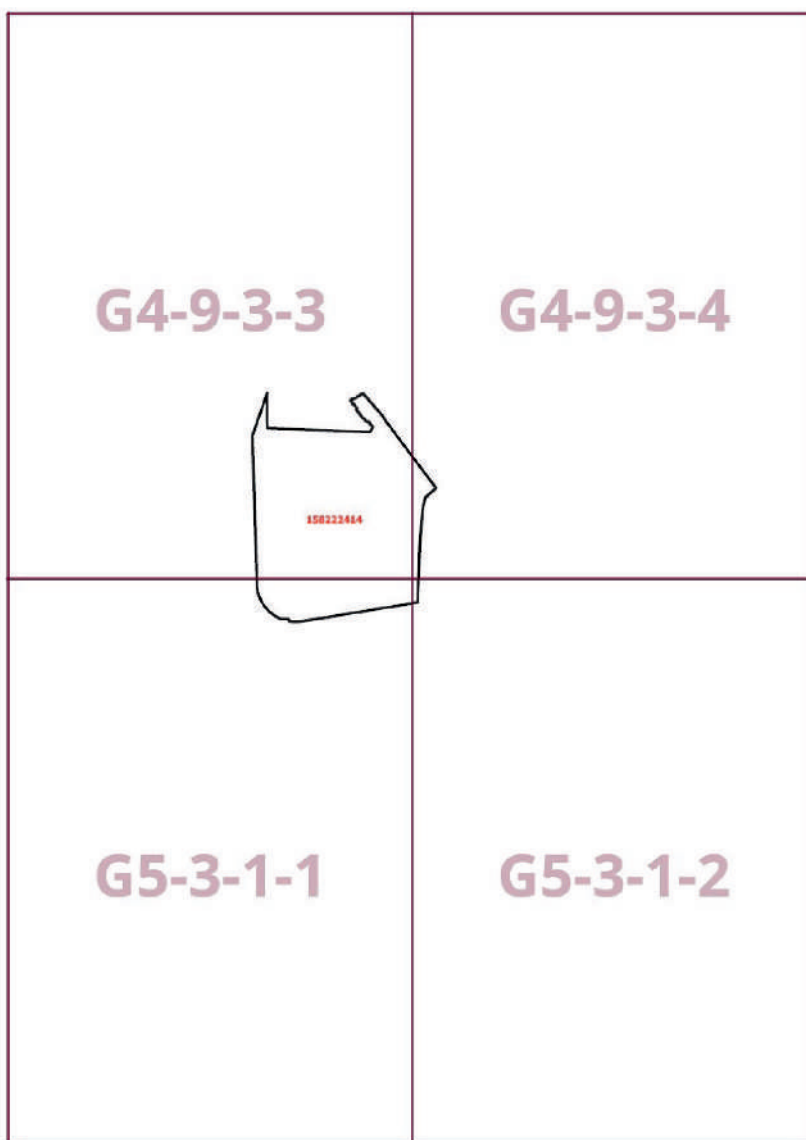
**Внесение изменения в приложение к постановлению Правительства Москвы
от 28 марта 2017 г. № 120-ПП**

Книга 2

Карта градостроительного зонирования

Границы территориальных зон, подзон территориальных зон и предельные параметры
разрешенного строительства, реконструкции объектов капитального строительства

Центральный административный округ города Москвы



Приложение 3
к постановлению Правительства Москвы
от 23 мая 2023 г. № 842-ПП

**Внесение изменения в приложение к постановлению Правительства Москвы
от 28 марта 2017 г. № 120-ПП**

Книга 2
Центральный административный округ города Москвы

Пункт 1184

Территориальная зона	158222414
Основные виды разрешенного использования	<p>4.1. Деловое управление. 4.2. Объекты торговли (торговые центры, торгово-развлекательные центры (комплексы)). 4.5. Банковская и страховая деятельность. 4.6. Общественное питание. 4.7. Гостиничное обслуживание. 4.9. Служебные гаражи. 5.1.2. Обеспечение занятий спортом в помещениях. 7.1.2. Обслуживание железнодорожных перевозок. 7.2.2. Обслуживание перевозок пассажиров. 7.6. Внеуличный транспорт. 12.0.1. Улично-дорожная сеть. 12.0.2. Благоустройство территории</p>
Условно разрешенные виды использования	
Вспомогательные виды	
Максимальный процент застройки (%)	Не установлен
Высота застройки (м)	Не установлена
Плотность застройки (тыс.кв.м/га)	Не установлена
Минимальные и (или) максимальные размеры земельных участков (га)	
Иные показатели	<p>Суммарная поэтажная площадь объектов в габаритах наружных стен – 170 000 кв.м, включая: – объект гостиничного обслуживания – не более 60 000 кв.м; – общественно-деловые и иные объекты – 110 000 кв.м</p>

Приложение 4
к постановлению Правительства Москвы
от 23 мая 2023 г. № 842-ПП

**Внесение изменения в приложение к постановлению Правительства Москвы
от 28 марта 2017 г. № 120-ПП**

Книга 2
Центральный административный округ города Москвы

№ п/п	Районы	Номер территориальной зоны	Коды видов разрешенного использования земельных участков и объектов капитального строительства
36	Мещанский	0105003–0105010	1.14, 1.15, 1.17, 1.18, 2.7.1, 3.1, 3.1.1, 3.1.2, 3.2.2, 3.2.3, 3.3, 3.4, 3.4.1, 3.4.2, 3.4.3, 3.5, 3.5.1, 3.5.2, 3.6, 3.6.1, 3.6.2, 3.6.3, 3.7, 3.7.1, 3.7.2, 3.8, 3.8.1, 3.8.2, 3.9, 3.9.1, 3.9.2, 3.9.3, 3.10.1, 4.1, 4.2, 4.3, 4.4, 4.5, 4.6, 4.8.1, 4.9, 4.9.1.1, 4.9.1.3, 4.9.1.4, 4.10, 5.1.1, 5.1.2, 5.1.3, 5.1.4, 5.1.5, 5.1.6, 5.4, 5.5, 6.0, 6.2.1, 6.3, 6.3.1, 6.4, 6.5, 6.6, 6.7, 6.8, 6.10, 6.11, 6.12, 7.0, 7.1, 7.2, 7.2.1, 7.2.2, 7.2.3, 7.3, 7.4, 7.5, 7.6, 8.0, 8.1, 8.3, 8.4, 9.0, 9.1, 9.3, 11.1, 11.2, 11.3, 12.0, 12.0.1, 12.0.2

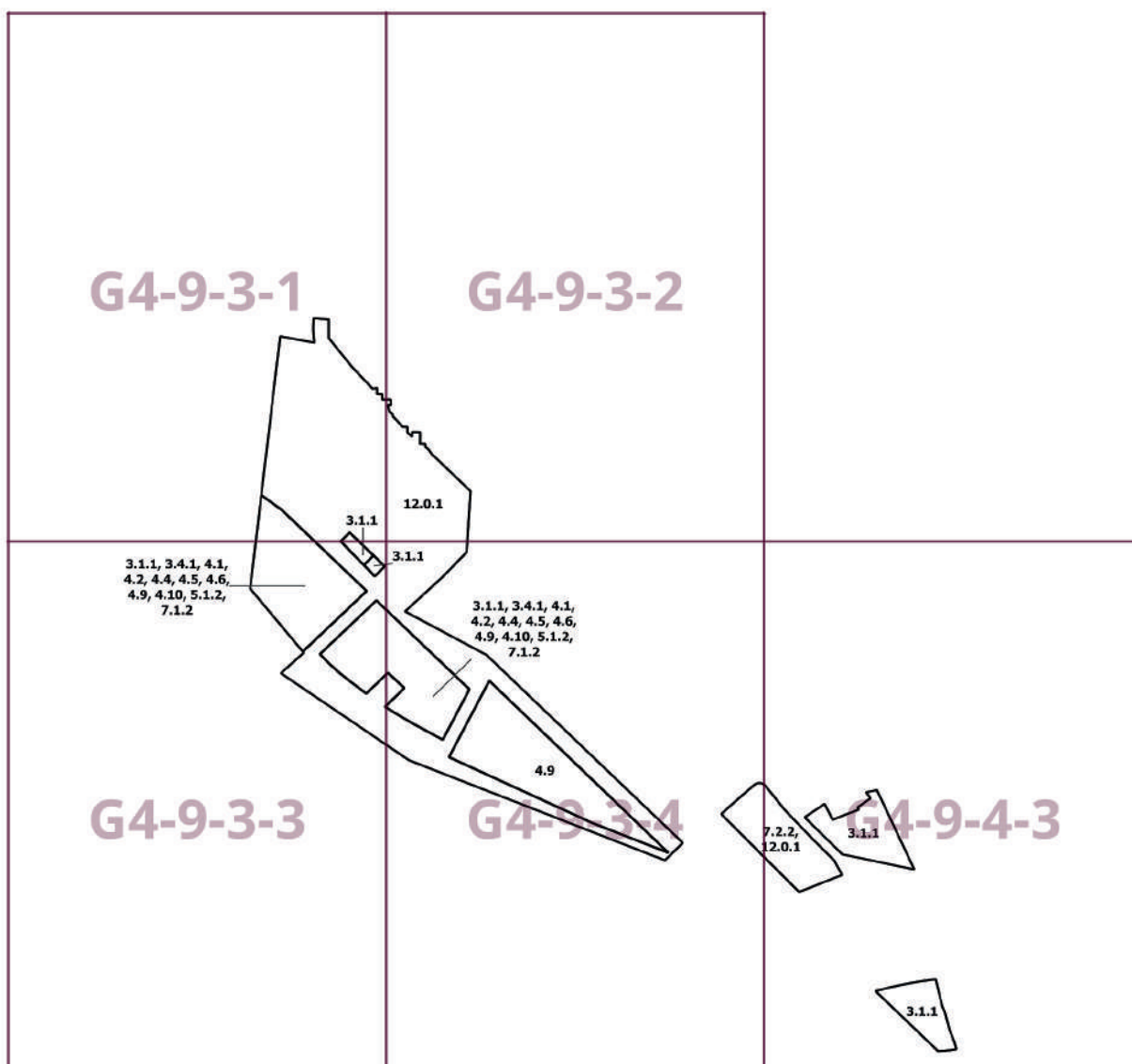
Приложение 5
к постановлению Правительства Москвы
от 23 мая 2023 г. № 842-ПП

**Внесение изменений в приложение к постановлению Правительства Москвы
от 28 марта 2017 г. № 120-ПП**

Книга 4

Карта градостроительного зонирования

Границы территориальных зон и виды разрешенного использования
земельных участков и объектов капитального строительства
Северо-Восточный административный округ города Москвы

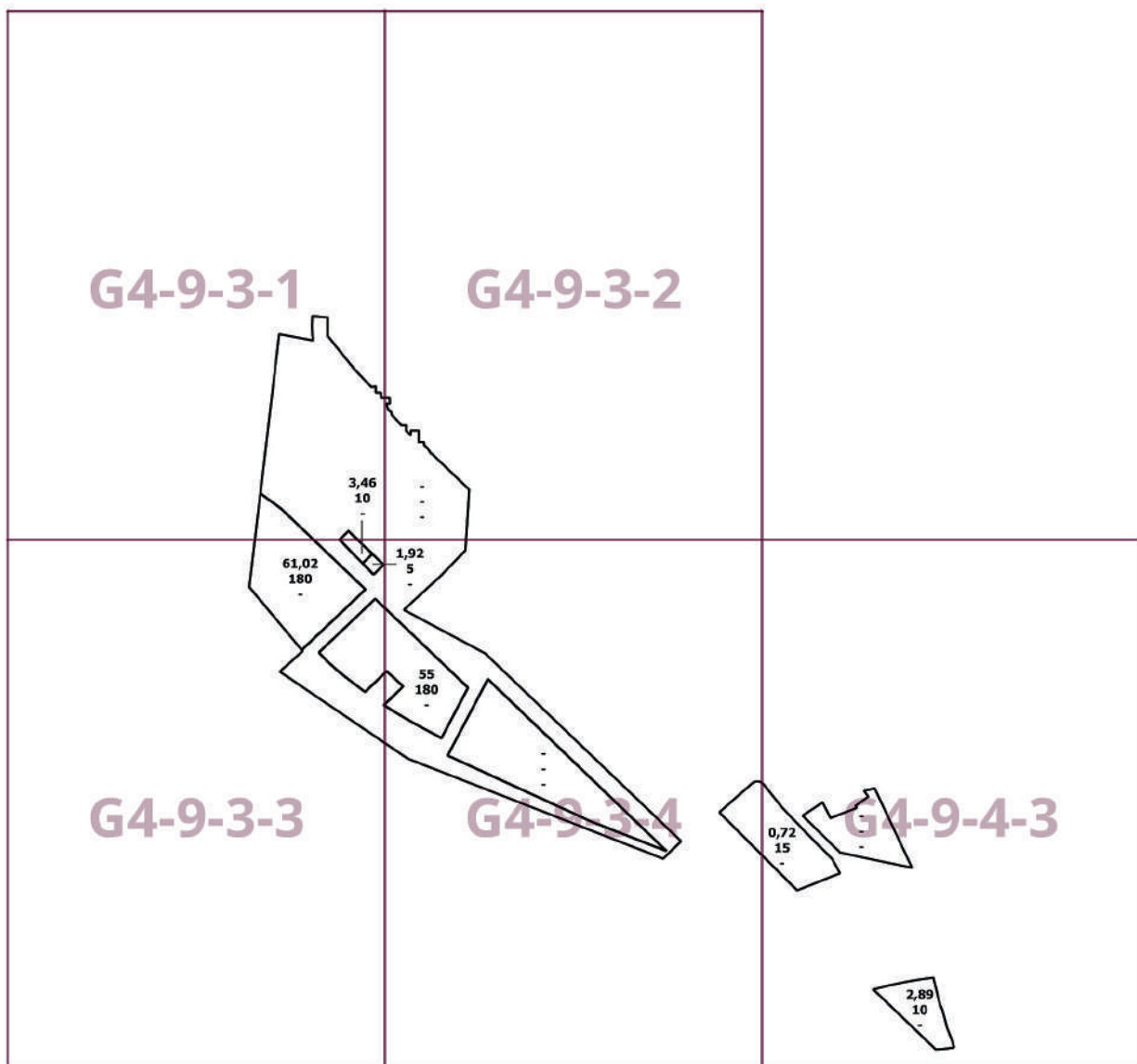


**Внесение изменений в приложение к постановлению Правительства Москвы
от 28 марта 2017 г. № 120-ПП**

Книга 4

Карта градостроительного зонирования

Границы территориальных зон, подзон территориальных зон и предельные параметры разрешенного строительства, реконструкции объектов капитального строительства Северо-Восточный административный округ города Москвы



Приложение 7
к постановлению Правительства Москвы
от 23 мая 2023 г. № 842-ПП

**Внесение изменения в приложение к постановлению Правительства Москвы
от 28 марта 2017 г. № 120-ПП**

Книга 4
Северо-Восточный административный округ города Москвы

№ п/п	Районы	Номер территориальной зоны	Коды видов разрешенного использования земельных участков и объектов капитального строительства
31	Алексеевский	0301003–0301015	1.14, 1.15, 1.17, 1.18, 2.7.1, 3.1, 3.1.1, 3.1.2, 3.2.2, 3.2.3, 3.3, 3.4, 3.4.1, 3.4.2, 3.4.3, 3.5, 3.5.1, 3.5.2, 3.6, 3.6.1, 3.6.2, 3.6.3, 3.7, 3.7.1, 3.7.2, 3.8, 3.8.1, 3.8.2, 3.9, 3.9.1, 3.9.2, 3.9.3, 3.10.1, 4.1, 4.2, 4.3, 4.4, 4.5, 4.6, 4.8.1, 4.9, 4.9.1.1, 4.9.1.3, 4.9.1.4, 4.10, 5.1.1, 5.1.2, 5.1.3, 5.1.4, 5.1.5, 5.1.6, 5.4, 5.5, 6.0, 6.2.1, 6.3, 6.3.1, 6.4, 6.5, 6.6, 6.7, 6.8, 6.10, 6.11, 6.12, 7.0, 7.1, 7.2, 7.2.1, 7.2.2, 7.2.3, 7.3, 7.4, 7.5, 7.6, 8.0, 8.1, 8.3, 8.4, 9.0, 9.1, 9.3, 11.1, 11.2, 11.3, 12.0, 12.0.1, 12.0.2

**О внесении изменений в постановление Правительства Москвы
от 28 марта 2017 г. № 120-ПП**

Постановление Правительства Москвы от 23 мая 2023 года № 843-ПП

В соответствии с Градостроительным кодексом Российской Федерации, Законом города Москвы от 25 июня 2008 г. № 28 «Градостроительный кодекс города Москвы», постановлениями Правительства Москвы от 7 апреля 2009 г. № 270-ПП «О создании Городской комиссии по вопросам градостроительства, землепользования и застройки при Правительстве Москвы и об утверждении положений о Городской и окружной комиссиях по вопросам градостроительства, землепользования и застройки при Правительстве Москвы», от 22 марта 2022 г. № 438-ПП «О реализации положений пункта 2 статьи 7 Федерального закона от 14 марта 2022 г. № 58-ФЗ «О внесении изменений в отдельные законодательные акты Российской Федерации» **Правительство Москвы постановляет:**

1. Внести изменения в постановление Правительства Москвы от 28 марта 2017 г. № 120-ПП «Об утверждении правил землепользования и застройки города Москвы»:

1.1. Карту градостроительного зонирования «Границы территориальных зон и виды разрешенного использования земельных участков и объектов капитального строительства. Центральный административный округ города Москвы» раздела 1 книги 2 территориальной части правил землепользования и застройки приложения к постановлению дополнить изображением территориальной зоны согласно приложению 1 к настоящему постановлению.

1.2. Карту градостроительного зонирования «Границы территориальных зон, подзон территориальных зон и предельные параметры разрешенного строительства, реконструкции объектов капитального строительства. Центральный административный округ города Москвы» раздела 1 книги 2 территориальной части правил землепользования и застройки приложения к постановлению дополнить изображением территориальной зоны согласно приложению 2 к настоящему постановлению.

1.3. Раздел 2 книги 2 территориальной части правил землепользования и застройки приложения к постановлению дополнить подразделом в редакции согласно приложению 3 к настоящему постановлению.

2. Контроль за выполнением настоящего постановления возложить на заместителя Мэра Москвы в Правительстве Москвы по вопросам градостроительной политики и строительства Бочкарева А.Ю.

Мэр Москвы **С.С.Собянин**

Приложение 1
к постановлению Правительства Москвы
от 23 мая 2023 г. № 843-ПП

**Внесение изменения в приложение к постановлению Правительства Москвы
от 28 марта 2017 г. № 120-ПП**

Книга 2
Карта градостроительного зонирования
Границы территориальных зон и виды разрешенного использования
земельных участков и объектов капитального строительства
Центральный административный округ города Москвы

G5-4-4-2

181223134

Приложение 2
к постановлению Правительства Москвы
от 23 мая 2023 г. № 843-ПП

**Внесение изменения в приложение к постановлению Правительства Москвы
от 28 марта 2017 г. № 120-ПП**

Книга 2

Карта градостроительного зонирования

Границы территориальных зон, подзон территориальных зон и предельные параметры
разрешенного строительства, реконструкции объектов капитального строительства

Центральный административный округ города Москвы

G5-4-4-2

181223134

Приложение 3
к постановлению Правительства Москвы
от 23 мая 2023 г. № 843-ПП

**Внесение изменения в приложение к постановлению Правительства Москвы
от 28 марта 2017 г. № 120-ПП**

Книга 2
Центральный административный округ города Москвы

Пункт 1190

Территориальная зона	181223134
Основные виды разрешенного использования	2.5. Среднеэтажная жилая застройка. 2.7.1. Хранение автотранспорта. 3.3. Бытовое обслуживание. 4.1. Деловое управление. 4.4. Магазины. 4.6. Общественное питание. 4.9. Служебные гаражи
Условно разрешенные виды использования	
Вспомогательные виды	
Максимальный процент застройки (%)	Не установлен
Высота застройки (м)	По фактическому использованию
Плотность застройки (тыс.кв.м/га)	Не установлена
Минимальные и (или) максимальные размеры земельных участков (га)	
Иные показатели	Общая площадь объекта – 4 873,6 кв.м, из них: – наземная площадь – 3 950,3 кв.м, в том числе нежилая – не менее 1 163,6 кв.м; – подземная площадь – 923,3 кв.м

О внесении изменений в постановление Правительства Москвы от 28 марта 2017 г. № 120-ПП

Постановление Правительства Москвы от 23 мая 2023 года № 844-ПП

В соответствии с Градостроительным кодексом Российской Федерации, Законом города Москвы от 25 июня 2008 г. № 28 «Градостроительный кодекс города Москвы», постановлениями Правительства Москвы от 7 апреля 2009 г. № 270-ПП «О создании Городской комиссии по вопросам градостроительства, землепользования и застройки при Правительстве Москвы и об утверждении положений о Городской и окружной комиссиях по вопросам градостроительства, землепользования и застройки при Правительстве Москвы», от 22 марта 2022 г. № 438-ПП «О реализации положений пункта 2 статьи 7 Федерального закона от 14 марта 2022 г. № 58-ФЗ «О внесении изменений в отдельные законодательные акты Российской Федерации» **Правительство Москвы постановляет:**

1. Внести изменения в постановление Правительства Москвы от 28 марта 2017 г. № 120-ПП «Об утверждении правил землепользования и застройки города Москвы»:

1.1. Карту градостроительного зонирования «Границы территориальных зон и виды разрешенного использования земельных участков и объектов капитального строительства. Поселение Филимонковское города Москвы» раздела 1 книги 12 территориальной части правил землепользования и застройки приложения к постановлению дополнить изображением территориальной зоны согласно приложению 1 к настоящему постановлению.

1.2. Карту градостроительного зонирования «Границы территориальных зон, подзон территориальных зон и предельные параметры разрешенного строительства, реконструкции объектов капитального строительства. Поселение Филимонковское города Москвы» раздела 1 книги 12 территориальной части правил землепользования и застройки приложения к постановлению дополнить изображением территориальной зоны согласно приложению 2 к настоящему постановлению.

1.3. Подраздел 2.10 раздела 2 книги 12 территориальной части правил землепользования и застройки приложения к постановлению дополнить подразделом в редакции согласно приложению 3 к настоящему постановлению.


2. Контроль за выполнением настоящего постановления возложить на заместителя Мэра Москвы в Правительстве Москвы по вопросам градостроительной политики и строительства Бочкарева А.Ю.

Мэр Москвы **С.С.Собянин**

Приложение 1
к постановлению Правительства Москвы
от 23 мая 2023 г. № 844-ПП

**Внесение изменения в приложение к постановлению Правительства Москвы
от 28 марта 2017 г. № 120-ПП**

Книга 12
Новомосковский административный округ города Москвы
Карта градостроительного зонирования
Границы территориальных зон и виды разрешенного использования
земельных участков и объектов капитального строительства
поселение Филимонковское города Москвы



Приложение 2
к постановлению Правительства Москвы
от 23 мая 2023 г. № 844-ПП


**Внесение изменения в приложение к постановлению Правительства Москвы
от 28 марта 2017 г. № 120-ПП**

Книга 12

Новомосковский административный округ города Москвы

Карта градостроительного зонирования

Границы территориальных зон, подзон территориальных зон и предельные параметры
разрешенного строительства, реконструкции объектов капитального строительства
поселение Филимонковское города Москвы



Приложение 3
к постановлению Правительства Москвы
от 23 мая 2023 г. № 844-ПП

**Внесение изменения в приложение к постановлению Правительства Москвы
от 28 марта 2017 г. № 120-ПП**

Книга 12
Новомосковский административный округ города Москвы
2.10. на территории поселения Филимонковское города Москвы

Пункт 159

Территориальная зона	246230818
Основные виды разрешенного использования	2.1. Для индивидуального жилищного строительства
Условно разрешенные виды использования	
Вспомогательные виды	
Максимальный процент застройки (%)	Не установлен
Высота застройки (м)	15
Плотность застройки (тыс.кв.м/га)	Не установлена
Минимальные и (или) максимальные размеры земельных участков (га)	
Иные показатели	Общая площадь объекта – 703 кв.м

О внесении изменений в постановление Правительства Москвы от 28 марта 2017 г. № 120-ПП

Постановление Правительства Москвы от 23 мая 2023 года № 845-ПП

В соответствии с Градостроительным кодексом Российской Федерации, Законом города Москвы от 25 июня 2008 г. № 28 «Градостроительный кодекс города Москвы», постановлениями Правительства Москвы от 7 апреля 2009 г. № 270-ПП «О создании Городской комиссии по вопросам градостроительства, землепользования и застройки при Правительстве Москвы и об утверждении положений о Городской и окружной комиссиях по вопросам градостроительства, землепользования и застройки при Правительстве Москвы», от 22 марта 2022 г. № 438-ПП «О реализации положений пункта 2 статьи 7 Федерального закона от 14 марта 2022 г. № 58-ФЗ «О внесении изменений в отдельные законодательные акты Российской Федерации» **Правительство Москвы постановляет:**

1. Внести изменения в постановление Правительства Москвы от 28 марта 2017 г. № 120-ПП «Об утверждении правил землепользования и застройки города Москвы»:

1.1. Карту градостроительного зонирования «Границы территориальных зон и виды разрешенного использования земельных участков и объектов капитального строительства. Поселение Сосенское города Москвы» раздела 1 книги 12 территориальной части правил землепользования и застройки приложения к постановлению дополнить изображением территориальной зоны согласно приложению 1 к настоящему постановлению.

1.2. Карту градостроительного зонирования «Границы территориальных зон, подзон территориальных зон и предельные параметры разрешенного строительства, реконструкции объектов капитального строительства. Поселение Сосенское города Москвы» раздела 1 книги 12 территориальной части правил землепользования и застройки приложения к постановлению дополнить изображением территориальной зоны согласно приложению 2 к настоящему постановлению.

1.3. В названии подраздела «Пункт 342» для территориальной зоны 245224910 подраздела 2.9 раздела 2 книги 12 территориальной части правил землепользования и застройки приложения к постановлению цифры «342» заменить цифрами «343».

1.4. Подраздел 2.9 раздела 2 книги 12 территориальной части правил землепользования и застройки приложения к постановлению дополнить подразделом в редакции согласно приложению 3 к настоящему постановлению.

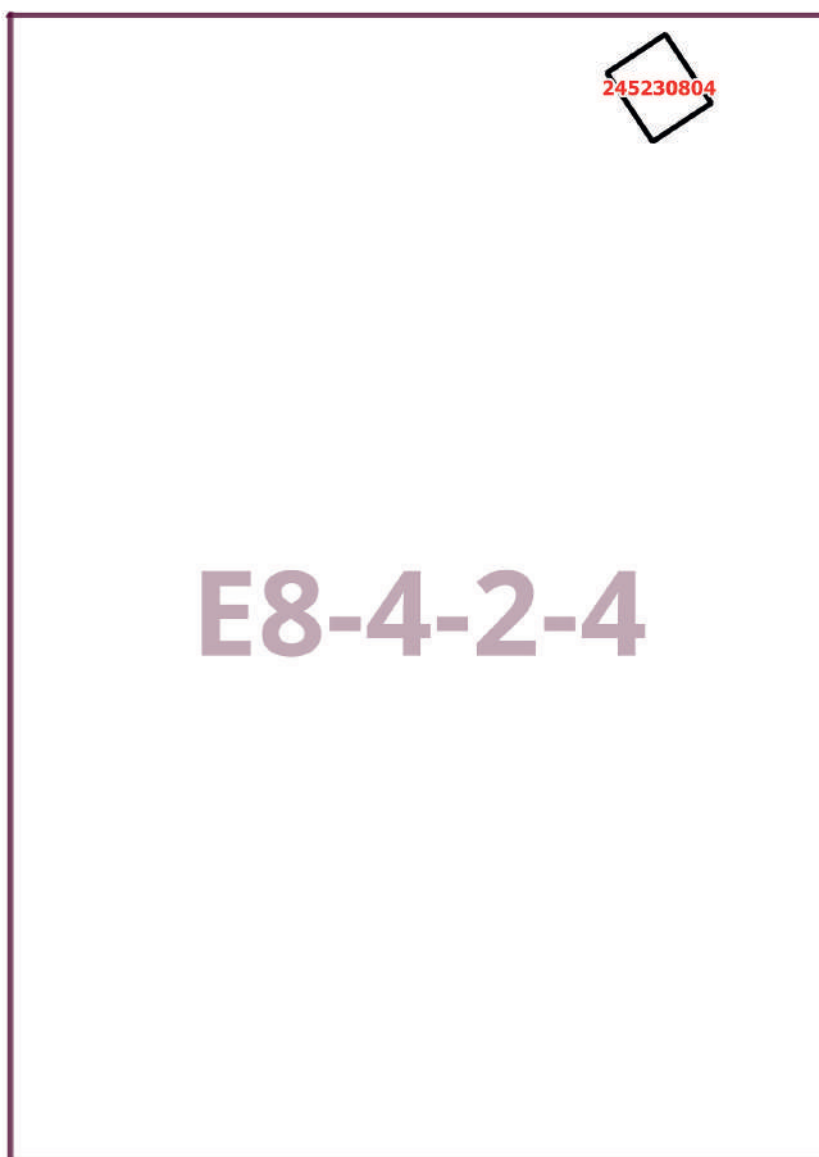
2. Контроль за выполнением настоящего постановления возложить на заместителя Мэра Москвы в Правительстве Москвы по вопросам градостроительной политики и строительства Бочкарева А.Ю.

Мэр Москвы **С.С.Собянин**

Приложение 1
к постановлению Правительства Москвы
от 23 мая 2023 г. № 845-ПП

**Внесение изменения в приложение к постановлению Правительства Москвы
от 28 марта 2017 г. № 120-ПП**

Книга 12
Новомосковский административный округ города Москвы
Карта градостроительного зонирования
Границы территориальных зон и виды разрешенного использования
земельных участков и объектов капитального строительства
поселение Сосенское города Москвы



Приложение 2
к постановлению Правительства Москвы
от 23 мая 2023 г. № 845-ПП

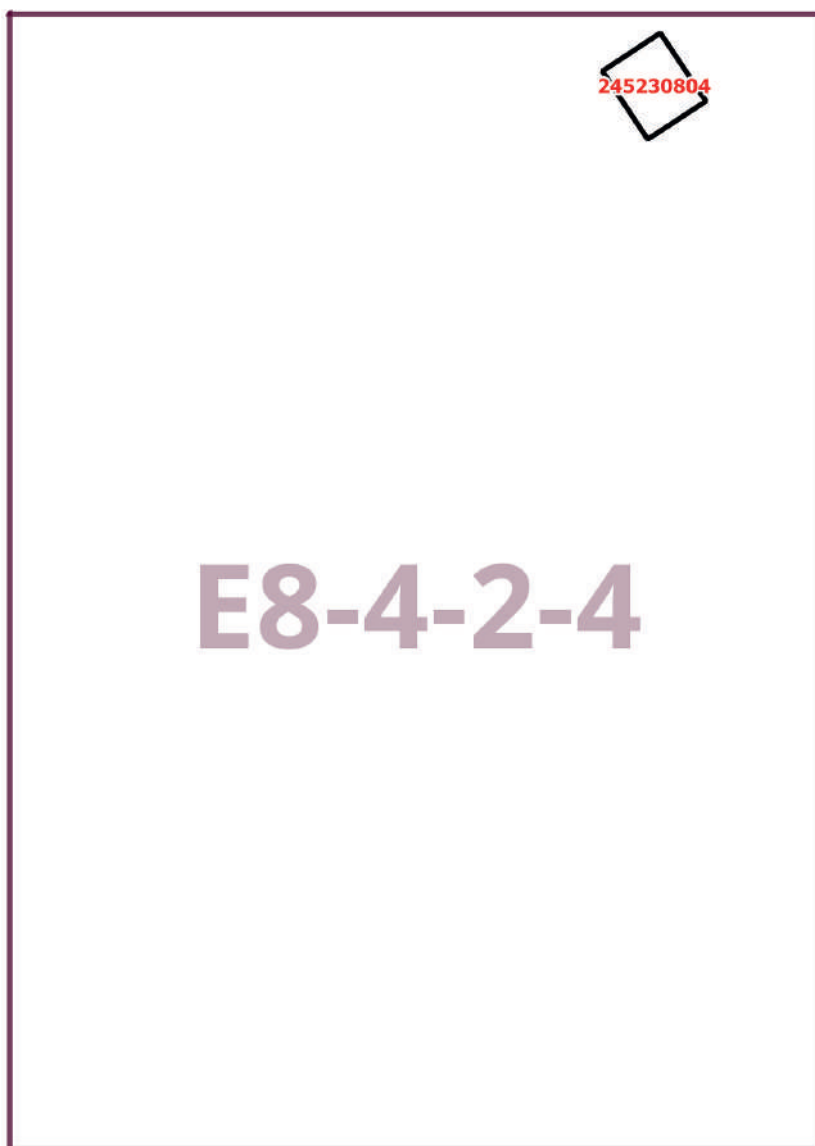
**Внесение изменения в приложение к постановлению Правительства Москвы
от 28 марта 2017 г. № 120-ПП**

Книга 12

Новомосковский административный округ города Москвы

Карта градостроительного зонирования

Границы территориальных зон, подзон территориальных зон и предельные параметры
разрешенного строительства, реконструкции объектов капитального строительства
поселение Сосенское города Москвы



Приложение 3
к постановлению Правительства Москвы
от 23 мая 2023 г. № 845-ПП

**Внесение изменения в приложение к постановлению Правительства Москвы
от 28 марта 2017 г. № 120-ПП**

Книга 12
Новомосковский административный округ города Москвы
2.9. на территории поселения Сосенское города Москвы

Пункт 345

Территориальная зона	245230804
Основные виды разрешенного использования	2.1. Для индивидуального жилищного строительства
Условно разрешенные виды использования	
Вспомогательные виды	
Максимальный процент застройки (%)	Не установлен
Высота застройки (м)	15
Плотность застройки (тыс.кв.м/га)	Не установлена
Минимальные и (или) максимальные размеры земельных участков (га)	
Иные показатели	Общая площадь объекта – 337,7 кв.м

О внесении изменений в постановление Правительства Москвы от 28 марта 2017 г. № 120-ПП

Постановление Правительства Москвы от 23 мая 2023 года № 846-ПП

В соответствии с Градостроительным кодексом Российской Федерации, Законом города Москвы от 25 июня 2008 г. № 28 «Градостроительный кодекс города Москвы», постановлениями Правительства Москвы от 7 апреля 2009 г. № 270-ПП «О создании Городской комиссии по вопросам градостроительства, землепользования и застройки при Правительстве Москвы и об утверждении положений о Городской и окружной комиссиях по вопросам градостроительства, землепользования и застройки при Правительстве Москвы», от 22 марта 2022 г. № 438-ПП «О реализации положений пункта 2 статьи 7 Федерального закона от 14 марта 2022 г. № 58-ФЗ «О внесении изменений в отдельные законодательные акты Российской Федерации» **Правительство Москвы постановляет:**

1. Внести изменения в постановление Правительства Москвы от 28 марта 2017 г. № 120-ПП «Об утверждении правил землепользования и застройки города Москвы»:

1.1. Карту градостроительного зонирования «Границы территориальных зон и виды разрешенного использования земельных участков и объектов капитального строительства. Поселение Московский города Москвы» раздела 1 книги 12 территориальной части правил землепользования и застройки приложения к постановлению дополнить изображением территориальной зоны согласно приложению 1 к настоящему постановлению.

1.2. Карту градостроительного зонирования «Границы территориальных зон, подзон территориальных зон и предельные параметры разрешенного строительства, реконструкции объектов капитального строительства. Поселение Московский города Москвы» раздела 1 книги 12 территориальной части правил землепользования и застройки приложения к постановлению дополнить изображением территориальной зоны согласно приложению 2 к настоящему постановлению.

1.3. Подраздел 2.6 раздела 2 книги 12 территориальной части правил землепользования и застройки приложения к постановлению дополнить подразделом в редакции согласно приложению 3 к настоящему постановлению.

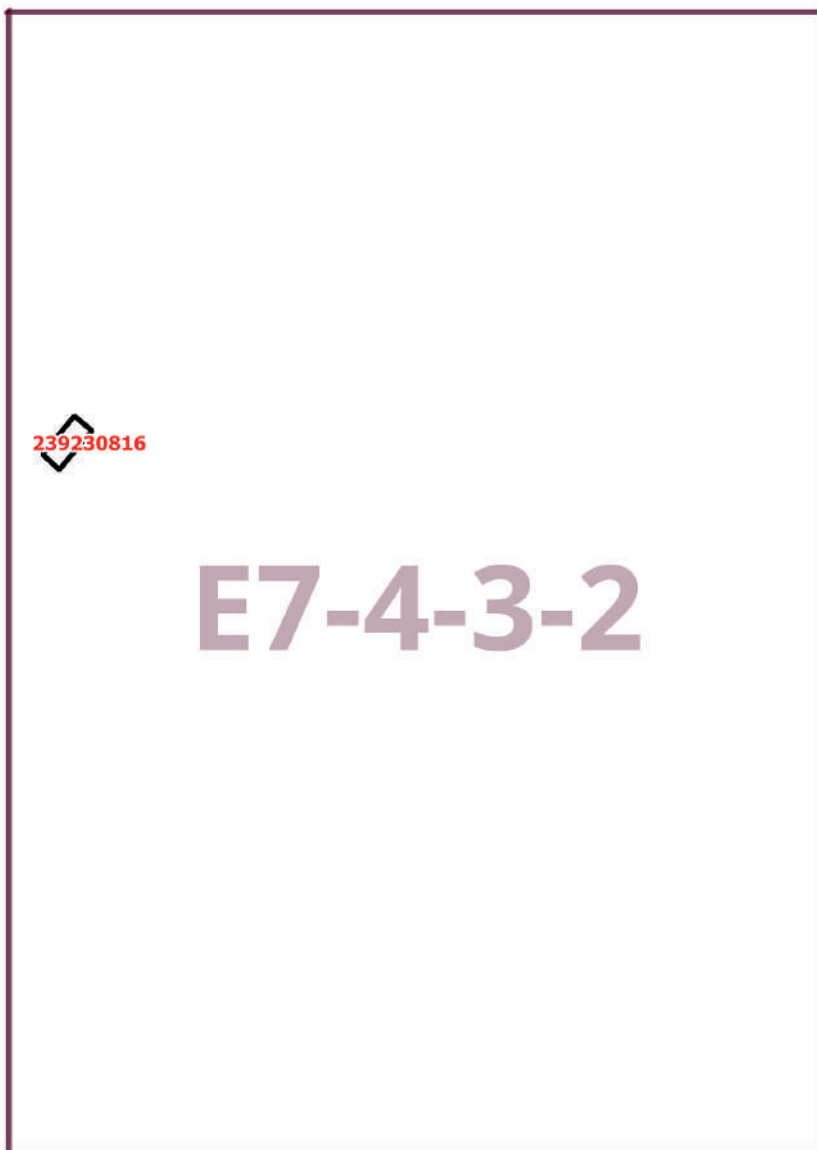
2. Контроль за выполнением настоящего постановления возложить на заместителя Мэра Москвы в Правительстве Москвы по вопросам градостроительной политики и строительства Бочкарева А.Ю.

Мэр Москвы **С.С.Собянин**

Приложение 1
к постановлению Правительства Москвы
от 23 мая 2023 г. № 846-ПП

**Внесение изменения в приложение к постановлению Правительства Москвы
от 28 марта 2017 г. № 120-ПП**

Книга 12
Новомосковский административный округ города Москвы
Карта градостроительного зонирования
Границы территориальных зон и виды разрешенного использования
земельных участков и объектов капитального строительства
поселение Московский города Москвы



Приложение 2
к постановлению Правительства Москвы
от 23 мая 2023 г. № 846-ПП

**Внесение изменения в приложение к постановлению Правительства Москвы
от 28 марта 2017 г. № 120-ПП**

Книга 12

Новомосковский административный округ города Москвы

Карта градостроительного зонирования

Границы территориальных зон, подзон территориальных зон и предельные параметры
разрешенного строительства, реконструкции объектов капитального строительства
поселение Московский города Москвы



239230816

E7-4-3-2

Приложение 3
к постановлению Правительства Москвы
от 23 мая 2023 г. № 846-ПП

**Внесение изменения в приложение к постановлению Правительства Москвы
от 28 марта 2017 г. № 120-ПП**

Книга 12
Новомосковский административный округ города Москвы
2.6. на территории поселения Московский города Москвы

Пункт 152

Территориальная зона	239230816
Основные виды разрешенного использования	2.1. Для индивидуального жилищного строительства
Условно разрешенные виды использования	
Вспомогательные виды	
Максимальный процент застройки (%)	Не установлен
Высота застройки (м)	15
Плотность застройки (тыс.кв.м/га)	Не установлена
Минимальные и (или) максимальные размеры земельных участков (га)	
Иные показатели	Общая площадь объекта – 162,5 кв.м

О внесении изменений в постановление Правительства Москвы от 28 марта 2017 г. № 120-ПП

Постановление Правительства Москвы от 23 мая 2023 года № 847-ПП

В соответствии с Градостроительным кодексом Российской Федерации, Законом города Москвы от 25 июня 2008 г. № 28 «Градостроительный кодекс города Москвы», постановлениями Правительства Москвы от 7 апреля 2009 г. № 270-ПП «О создании Городской комиссии по вопросам градостроительства, землепользования и застройки при Правительстве Москвы и об утверждении положений о Городской и окружной комиссиях по вопросам градостроительства, землепользования и застройки при Правительстве Москвы», от 22 марта 2022 г. № 438-ПП «О реализации положений пункта 2 статьи 7 Федерального закона от 14 марта 2022 г. № 58-ФЗ «О внесении изменений в отдельные законодательные акты Российской Федерации» **Правительство Москвы постановляет:**

1. Внести изменения в постановление Правительства Москвы от 28 марта 2017 г. № 120-ПП «Об утверждении правил землепользования и застройки города Москвы»:

1.1. Карту градостроительного зонирования «Границы территориальных зон и виды разрешенного использования земельных участков и объектов капитального строительства. Западный административный округ города Москвы» раздела 1 книги 9 территориальной части правил землепользования и застройки приложения к постановлению дополнить изображением территориальной зоны согласно приложению 1 к настоящему постановлению.

1.2. Карту градостроительного зонирования «Границы территориальных зон, подзон территориальных зон и предельные параметры разрешенного строительства, реконструкции объектов капитального строительства. Западный административный округ города Москвы» раздела 1 книги 9 территориальной части правил землепользования и застройки приложения к постановлению дополнить изображением территориальной зоны согласно приложению 2 к настоящему постановлению.

1.3. Изображение территории на карте градостроительного зонирования «Территории, в границах которых предусматривается осуществление деятельности по комплексному развитию территории» раздела 1 книги 14 территориальной части правил землепользования и застройки приложения к постановлению изменить согласно приложению 3 к настоящему постановлению.

1.4. Подраздел «Пункт 57» раздела 2 книги 14 территориальной части правил землепользования и застройки приложения к постановлению признать утратившим силу.

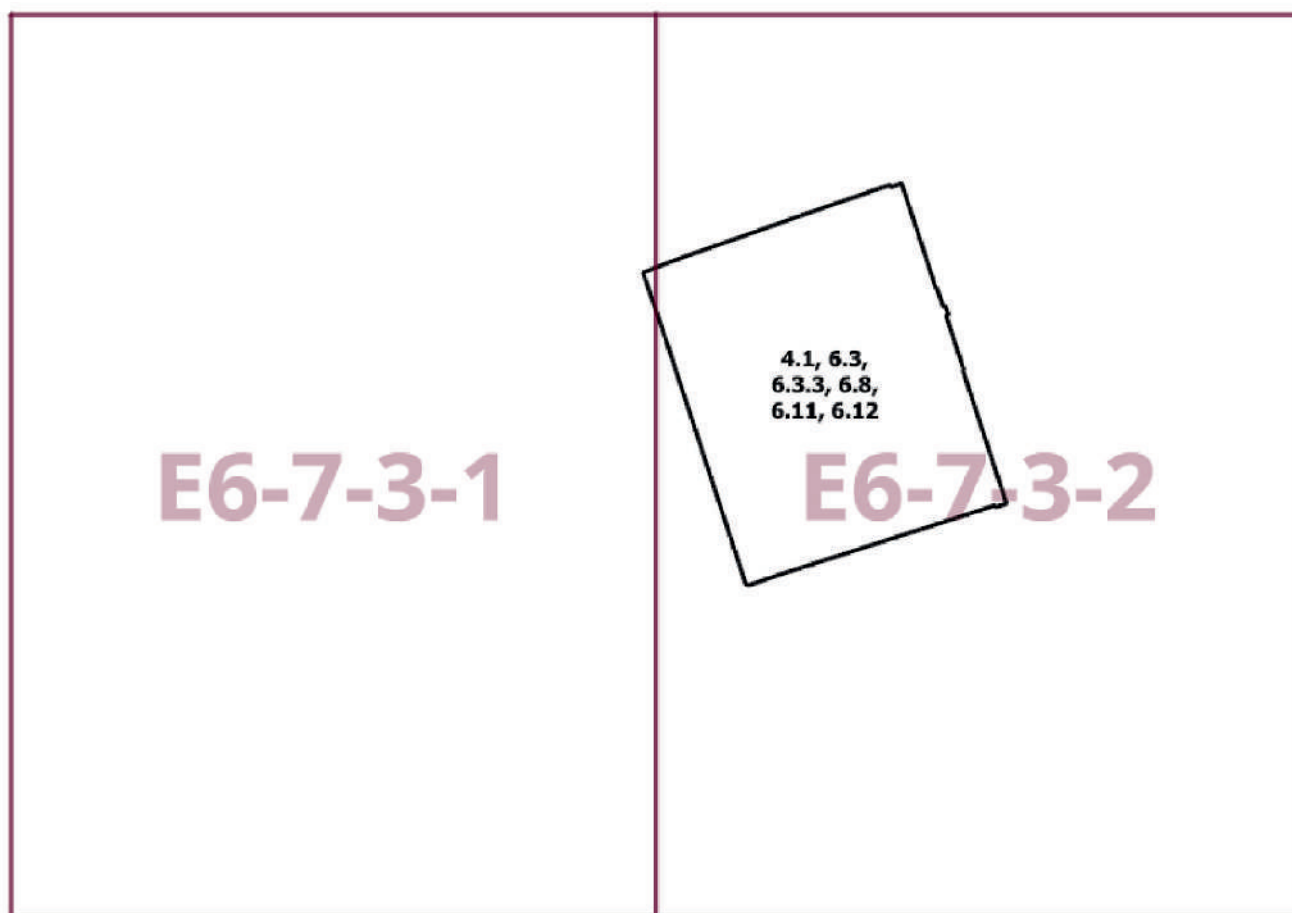
2. Контроль за выполнением настоящего постановления возложить на заместителя Мэра Москвы в Правительстве Москвы по вопросам градостроительной политики и строительства Бочкарева А.Ю.

Мэр Москвы **С.С.Собянин**

Приложение 1
к постановлению Правительства Москвы
от 23 мая 2023 г. № 847-ПП

**Внесение изменения в приложение к постановлению Правительства Москвы
от 28 марта 2017 г. № 120-ПП**

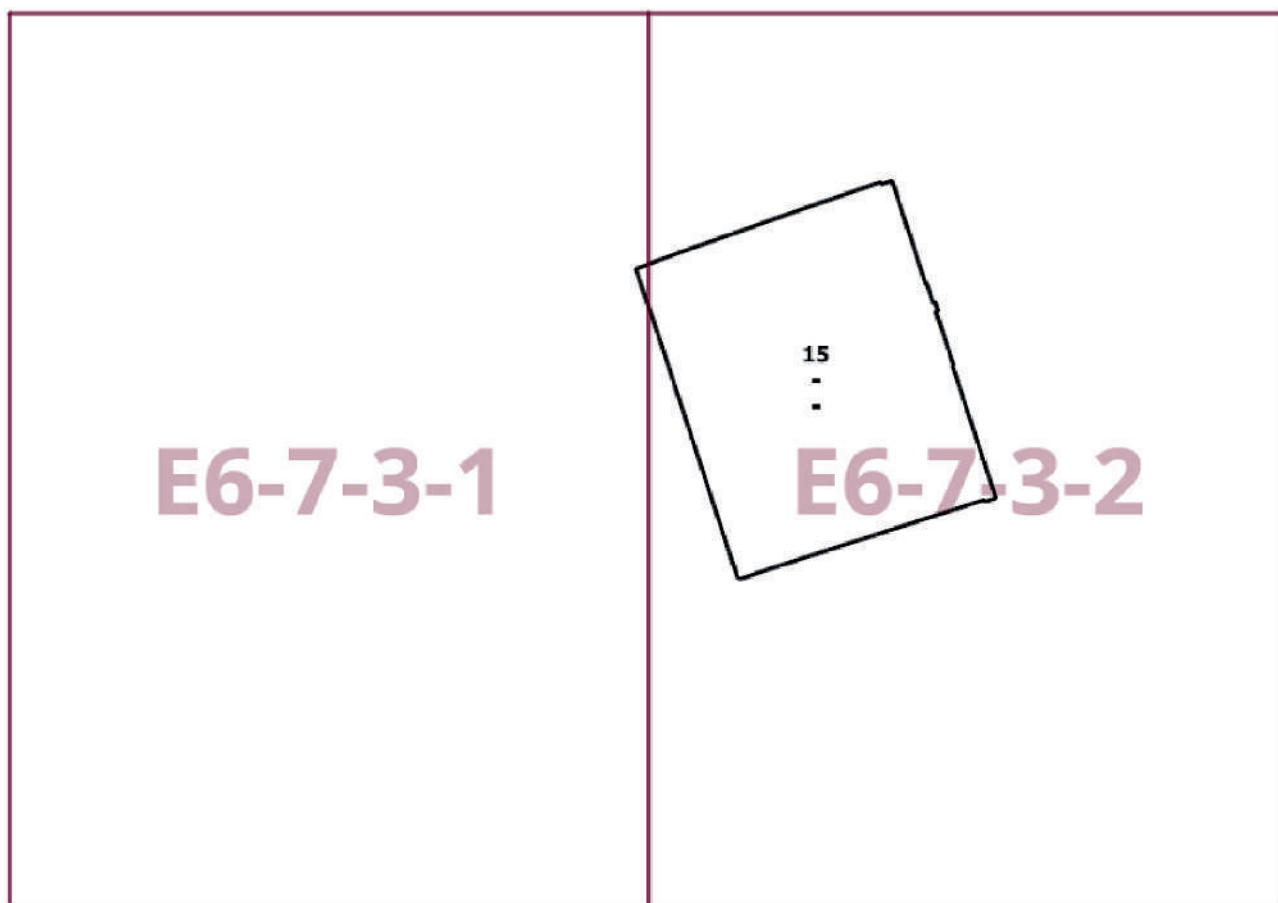
Книга 9
Карта градостроительного зонирования
Границы территориальных зон и виды разрешенного использования
земельных участков и объектов капитального строительства
Западный административный округ города Москвы



Приложение 2
к постановлению Правительства Москвы
от 23 мая 2023 г. № 847-ПП

**Внесение изменения в приложение к постановлению Правительства Москвы
от 28 марта 2017 г. № 120-ПП**

Книга 9
Карта градостроительного зонирования
Границы территориальных зон, подзон территориальных зон и предельные параметры
разрешенного строительства, реконструкции объектов капитального строительства
Западный административный округ города Москвы



Приложение 3
к постановлению Правительства Москвы
от 23 мая 2023 г. № 847-ПП

**Внесение изменений в приложение к постановлению Правительства Москвы
от 28 марта 2017 г. № 120-ПП**

Книга 14

Карта градостроительного зонирования

Территории, в границах которых предусматривается осуществление
деятельности по комплексному развитию территории



О внесении изменения в постановление Правительства Москвы от 28 марта 2017 г. № 120-ПП

Постановление Правительства Москвы от 23 мая 2023 года № 848-ПП

В соответствии с Градостроительным кодексом Российской Федерации, Законом города Москвы от 25 июня 2008 г. № 28 «Градостроительный кодекс города Москвы», постановлениями Правительства Москвы от 7 апреля 2009 г. № 270-ПП «О создании Городской комиссии по вопросам градостроительства, землепользования и застройки при Правительстве Москвы и об утверждении положений о Городской и окружной комиссиях по вопросам градостроительства, землепользования и застройки при Правительстве Москвы», от 22 марта 2022 г. № 438-ПП «О реализации положений пункта 2 статьи 7 Федерального закона от 14 марта 2022 г. № 58-ФЗ «О внесении изменений в отдельные законодательные акты Российской Федерации» **Правительство Москвы постановляет:**

1. Внести изменение в постановление Правительства Москвы от 28 марта 2017 г. № 120-ПП «Об утверждении правил землепользования и застройки города Москвы», изменив изображение территориальной зоны на карте градостроительного зонирования «Границы территориальных зон и виды разрешенного использования земельных участков и объектов капитального строительства. Северный административный округ города Москвы» раздела 1 книги 3 территориальной части правил землепользования и застройки приложения к постановлению согласно приложению к настоящему постановлению.


2. Контроль за выполнением настоящего постановления возложить на заместителя Мэра Москвы в Правительстве Москвы по вопросам градостроительной политики и строительства Бочкарева А.Ю.

Мэр Москвы **С.С.Собянин**

Приложение
к постановлению Правительства Москвы
от 23 мая 2023 г. № 848-ПП

**Внесение изменения в приложение к постановлению Правительства Москвы
от 28 марта 2017 г. № 120-ПП**

Книга 3
Карта градостроительного зонирования
Границы территориальных зон и виды разрешенного использования
земельных участков и объектов капитального строительства
Северный административный округ города Москвы



О внесении изменений в постановление Правительства Москвы от 28 марта 2017 г. № 120-ПП

Постановление Правительства Москвы от 23 мая 2023 года № 849-ПП

В соответствии с Градостроительным кодексом Российской Федерации, Законом города Москвы от 25 июня 2008 г. № 28 «Градостроительный кодекс города Москвы», постановлением Правительства Москвы от 7 апреля 2009 г. № 270-ПП «О создании Городской комиссии по вопросам градостроительства, землепользования и застройки при Правительстве Москвы и об утверждении положений о Городской и окружной комиссиях по вопросам градостроительства, землепользования и застройки при Правительстве Москвы» **Правительство Москвы постановляет:**

1. Внести изменения в постановление Правительства Москвы от 28 марта 2017 г. № 120-ПП «Об утверждении правил землепользования и застройки города Москвы»:

1.1. Карту градостроительного зонирования «Границы территориальных зон и виды разрешенного использования земельных участков и объектов капитального строительства. Поселение Воскресенское города Москвы» раздела 1 книги 12 территориальной части правил землепользования и застройки приложения к постановлению дополнить изображением территориальной зоны согласно приложению 1 к настоящему постановлению.

1.2. Карту градостроительного зонирования «Границы территориальных зон, подзон территориальных зон и предельные параметры разрешенного строительства, реконструкции объектов капитального строительства. Поселение Воскресенское города Москвы» раздела 1 книги 12 территориальной части правил землепользования и застройки приложения к постановлению дополнить изображением территориальной зоны согласно приложению 2 к настоящему постановлению.

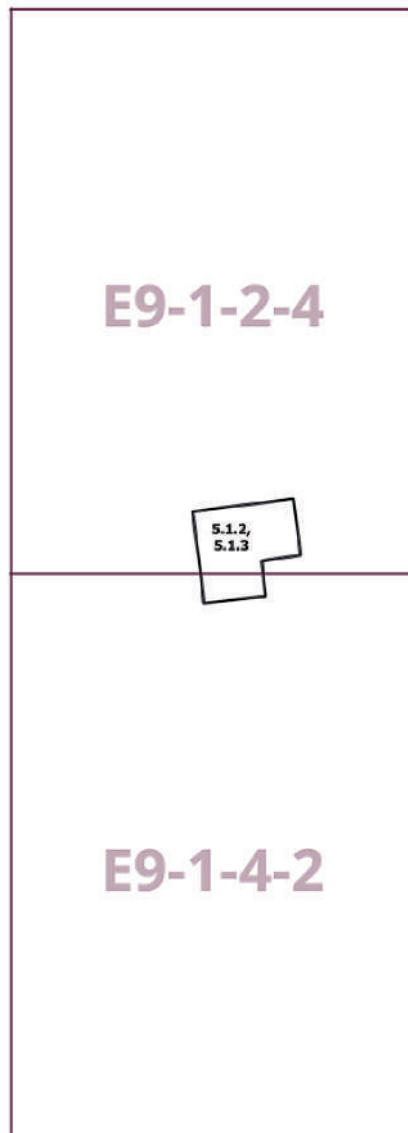
2. Контроль за выполнением настоящего постановления возложить на заместителя Мэра Москвы в Правительстве Москвы по вопросам градостроительной политики и строительства Бочкарева А.Ю.

Мэр Москвы **С.С.Собянин**

Приложение 1
к постановлению Правительства Москвы
от 23 мая 2023 г. № 849-ПП

**Внесение изменения в приложение к постановлению Правительства Москвы
от 28 марта 2017 г. № 120-ПП**

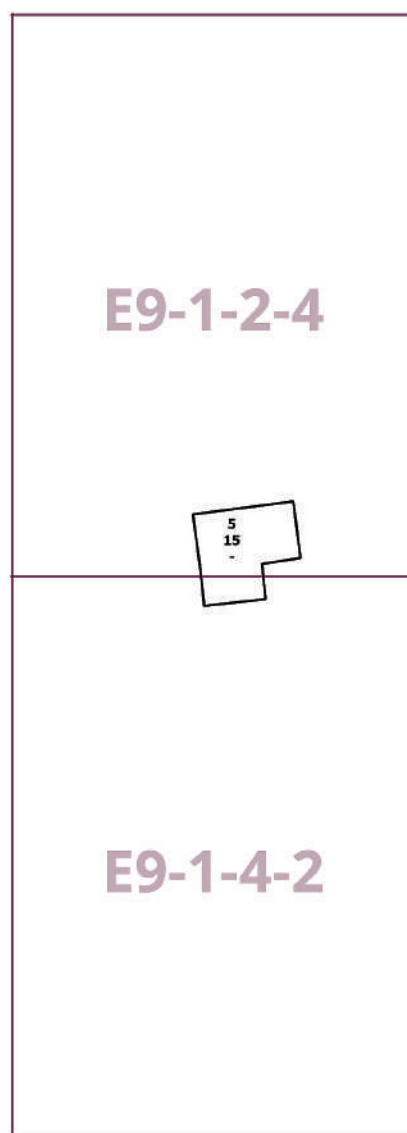
Книга 12
Новомосковский административный округ города Москвы
Карта градостроительного зонирования
Границы территориальных зон и виды разрешенного использования
земельных участков и объектов капитального строительства
поселение Воскресенское города Москвы



Приложение 2
к постановлению Правительства Москвы
от 23 мая 2023 г. № 849-ПП

**Внесение изменения в приложение к постановлению Правительства Москвы
от 28 марта 2017 г. № 120-ПП**

Книга 12
Новомосковский административный округ города Москвы
Карта градостроительного зонирования
Границы территориальных зон, подзон территориальных зон и предельные параметры
разрешенного строительства, реконструкции объектов капитального строительства
поселение Воскресенское города Москвы



—

О внесении изменений в постановление Правительства Москвы от 28 марта 2017 г. № 120-ПП

Постановление Правительства Москвы от 23 мая 2023 года № 850-ПП

В соответствии с Градостроительным кодексом Российской Федерации, Законом города Москвы от 25 июня 2008 г. № 28 «Градостроительный кодекс города Москвы», постановлениями Правительства Москвы от 7 апреля 2009 г. № 270-ПП «О создании Городской комиссии по вопросам градостроительства, землепользования и застройки при Правительстве Москвы и об утверждении положений о Городской и окружной комиссиях по вопросам градостроительства, землепользования и застройки при Правительстве Москвы», от 22 марта 2022 г. № 438-ПП «О реализации положений пункта 2 статьи 7 Федерального закона от 14 марта 2022 г. № 58-ФЗ «О внесении изменений в отдельные законодательные акты Российской Федерации» **Правительство Москвы постановляет:**

1. Внести изменения в постановление Правительства Москвы от 28 марта 2017 г. № 120-ПП «Об утверждении правил землепользования и застройки города Москвы»:

1.1. Карту градостроительного зонирования «Границы территориальных зон и виды разрешенного использования земельных участков и объектов капитального строительства. Поселение Мосрентген города Москвы» раздела 1 книги 12 территориальной части правил землепользования и застройки приложения к постановлению дополнить изображением территориальной зоны согласно приложению 1 к настоящему постановлению.

1.2. Карту градостроительного зонирования «Границы территориальных зон, подзон территориальных зон и предельные параметры разрешенного строительства, реконструкции объектов капитального строительства. Поселение Мосрентген города Москвы» раздела 1 книги 12 территориальной части правил землепользования и застройки приложения к постановлению дополнить изображением территориальной зоны согласно приложению 2 к настоящему постановлению.

1.3. Подраздел 2.7 раздела 2 книги 12 территориальной части правил землепользования и застройки приложения к постановлению дополнить подразделом в редакции согласно приложению 3 к настоящему постановлению.

2. Контроль за выполнением настоящего постановления возложить на заместителя Мэра Москвы в Правительстве Москвы по вопросам градостроительной политики и строительства Бочкарева А.Ю.

Мэр Москвы **С.С.Собянин**

Приложение 1
к постановлению Правительства Москвы
от 23 мая 2023 г. № 850-ПП

**Внесение изменения в приложение к постановлению Правительства Москвы
от 28 марта 2017 г. № 120-ПП**

Книга 12
Новомосковский административный округ города Москвы
Карта градостроительного зонирования
Границы территориальных зон и виды разрешенного использования
земельных участков и объектов капитального строительства
поселение Мосрентген города Москвы

E7-5-4-4

240230807

Приложение 2
к постановлению Правительства Москвы
от 23 мая 2023 г. № 850-ПП

**Внесение изменения в приложение к постановлению Правительства Москвы
от 28 марта 2017 г. № 120-ПП**

Книга 12
Новомосковский административный округ города Москвы
Карта градостроительного зонирования
Границы территориальных зон, подзон территориальных зон и предельные параметры
разрешенного строительства, реконструкции объектов капитального строительства
поселение Мосрентген города Москвы

E7-5-4-4

240230807

Приложение 3
к постановлению Правительства Москвы
от 23 мая 2023 г. № 850-ПП

**Внесение изменения в приложение к постановлению Правительства Москвы
от 28 марта 2017 г. № 120-ПП**

Книга 12
Новомосковский административный округ города Москвы
2.7. на территории поселения Мосрентген города Москвы

Пункт 35

Территориальная зона	240230807
Основные виды разрешенного использования	2.1. Для индивидуального жилищного строительства
Условно разрешенные виды использования	
Вспомогательные виды	
Максимальный процент застройки (%)	Не установлен
Высота застройки (м)	15
Плотность застройки (тыс.кв.м/га)	Не установлена
Минимальные и (или) максимальные размеры земельных участков (га)	
Иные показатели	Общая площадь объекта – 461,4 кв.м

О внесении изменений в постановление Правительства Москвы от 28 марта 2017 г. № 120-ПП

Постановление Правительства Москвы от 23 мая 2023 года № 851-ПП

В соответствии с Градостроительным кодексом Российской Федерации, Законом города Москвы от 25 июня 2008 г. № 28 «Градостроительный кодекс города Москвы», постановлениями Правительства Москвы от 7 апреля 2009 г. № 270-ПП «О создании Городской комиссии по вопросам градостроительства, землепользования и застройки при Правительстве Москвы и об утверждении положений о Городской и окружной комиссиях по вопросам градостроительства, землепользования и застройки при Правительстве Москвы», от 22 марта 2022 г. № 438-ПП «О реализации положений пункта 2 статьи 7 Федерального закона от 14 марта 2022 г. № 58-ФЗ «О внесении изменений в отдельные законодательные акты Российской Федерации» **Правительство Москвы постановляет:**

1. Внести изменения в постановление Правительства Москвы от 28 марта 2017 г. № 120-ПП «Об утверждении правил землепользования и застройки города Москвы»:

1.1. Карту градостроительного зонирования «Границы территориальных зон и виды разрешенного использования земельных участков и объектов капитального строительства. Юго-Западный административный округ города Москвы» раздела 1 книги 8 территориальной части правил землепользования и застройки приложения к постановлению дополнить изображением территориальной зоны согласно приложению 1 к настоящему постановлению.

1.2. Карту градостроительного зонирования «Границы территориальных зон, подзон территориальных зон и предельные параметры разрешенного строительства, реконструкции объектов капитального строительства. Юго-Западный административный округ города Москвы» раздела 1 книги 8 территориальной части правил землепользования и застройки приложения к постановлению дополнить изображением территориальной зоны согласно приложению 2 к настоящему постановлению.

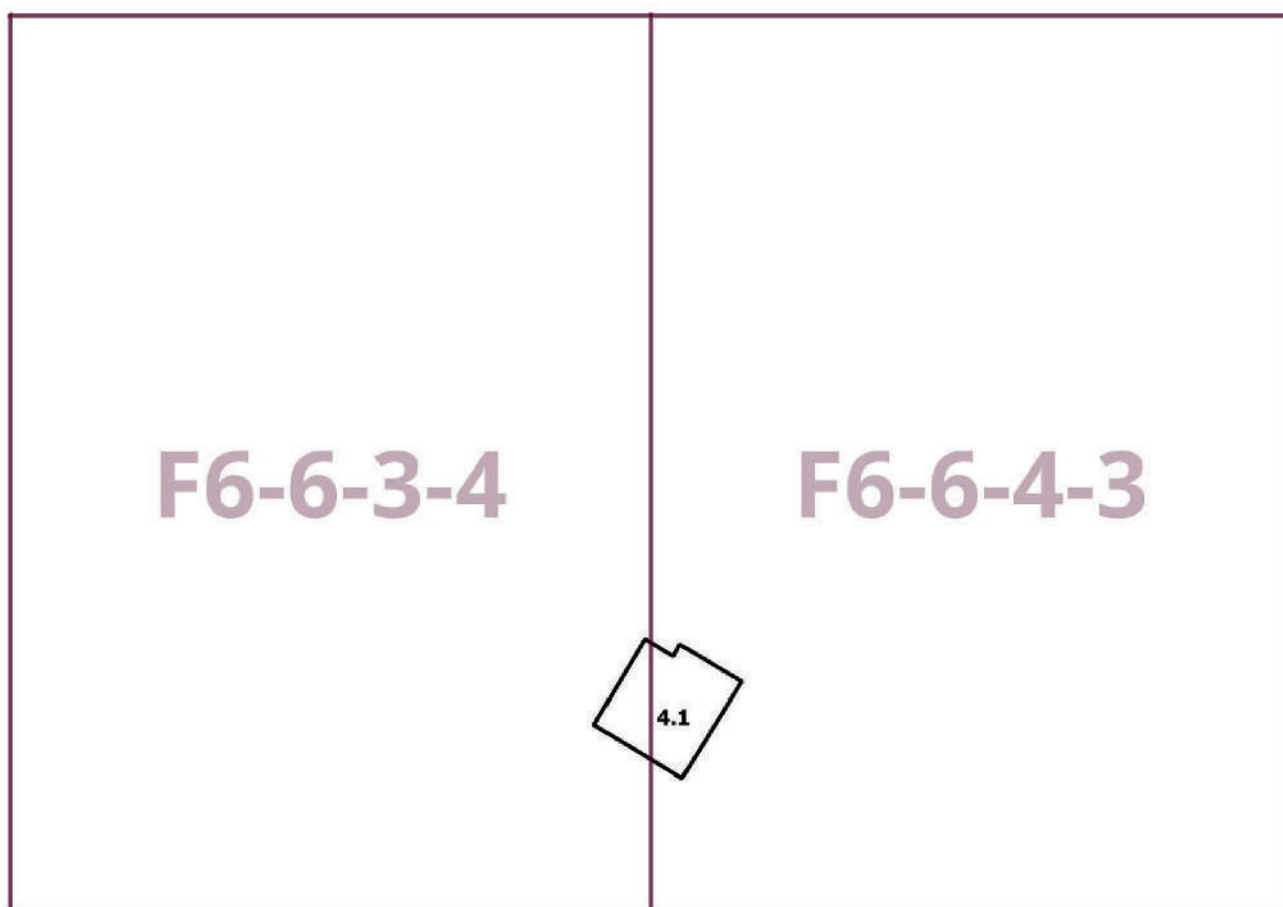
2. Контроль за выполнением настоящего постановления возложить на заместителя Мэра Москвы в Правительстве Москвы по вопросам градостроительной политики и строительства Бочкарева А.Ю.

Мэр Москвы **С.С.Собянин**

Приложение 1
к постановлению Правительства Москвы
от 23 мая 2023 г. № 851-ПП

**Внесение изменения в приложение к постановлению Правительства Москвы
от 28 марта 2017 г. № 120-ПП**

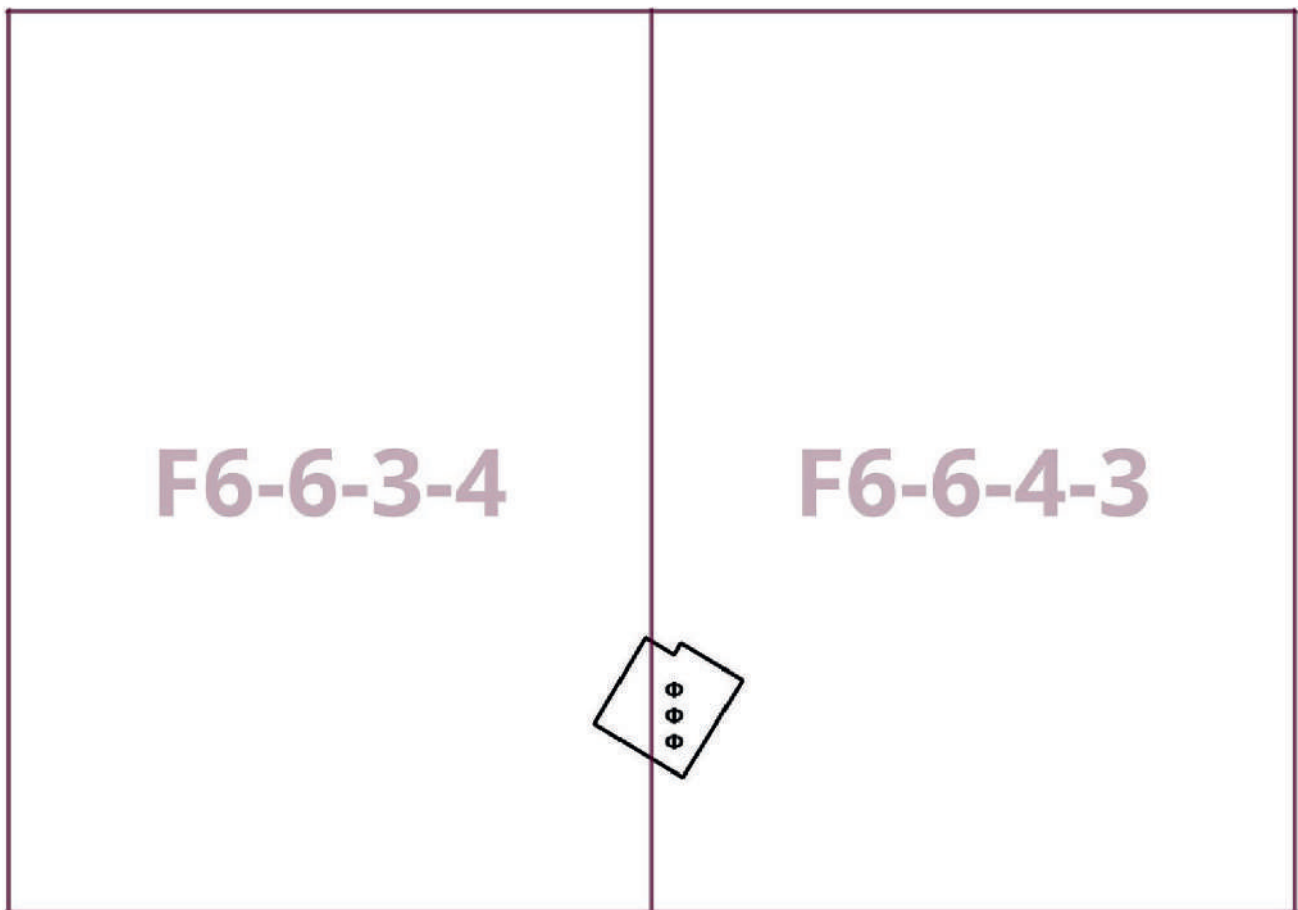
Книга 8
Карта градостроительного зонирования
Границы территориальных зон и виды разрешенного использования
земельных участков и объектов капитального строительства
Юго-Западный административный округ города Москвы



Приложение 2
к постановлению Правительства Москвы
от 23 мая 2023 г. № 851-ПП

**Внесение изменения в приложение к постановлению Правительства Москвы
от 28 марта 2017 г. № 120-ПП**

Книга 8
Карта градостроительного зонирования
Границы территориальных зон, подзон территориальных зон и предельные параметры
разрешенного строительства, реконструкции объектов капитального строительства
Юго-Западный административный округ города Москвы



О внесении изменения в постановление Правительства Москвы от 28 марта 2017 г. № 120-ПП

Постановление Правительства Москвы от 23 мая 2023 года № 853-ПП

В соответствии с Градостроительным кодексом Российской Федерации, Законом города Москвы от 25 июня 2008 г. № 28 «Градостроительный кодекс города Москвы», постановлениями Правительства Москвы от 7 апреля 2009 г. № 270-ПП «О создании Городской комиссии по вопросам градостроительства, землепользования и застройки при Правительстве Москвы и об утверждении положений о Городской и окружной комиссиях по вопросам градостроительства, землепользования и застройки при Правительстве Москвы», от 22 марта 2022 г. № 438-ПП «О реализации положений пункта 2 статьи 7 Федерального закона от 14 марта 2022 г. № 58-ФЗ «О внесении изменений в отдельные законодательные акты Российской Федерации» **Правительство Москвы постановляет:**

1. Внести изменение в постановление Правительства Москвы от 28 марта 2017 г. № 120-ПП «Об утверждении правил землепользования и застройки города Москвы», дополнив карту градостроительного зонирования «Границы территориальных зон и виды разрешенного использования земельных участков и объектов капитального строительства. Северный административный округ города Москвы» раздела 1 книги 3 территориальной части правил землепользования и застройки приложения к постановлению изображением территориальной зоны согласно приложению к настоящему постановлению.

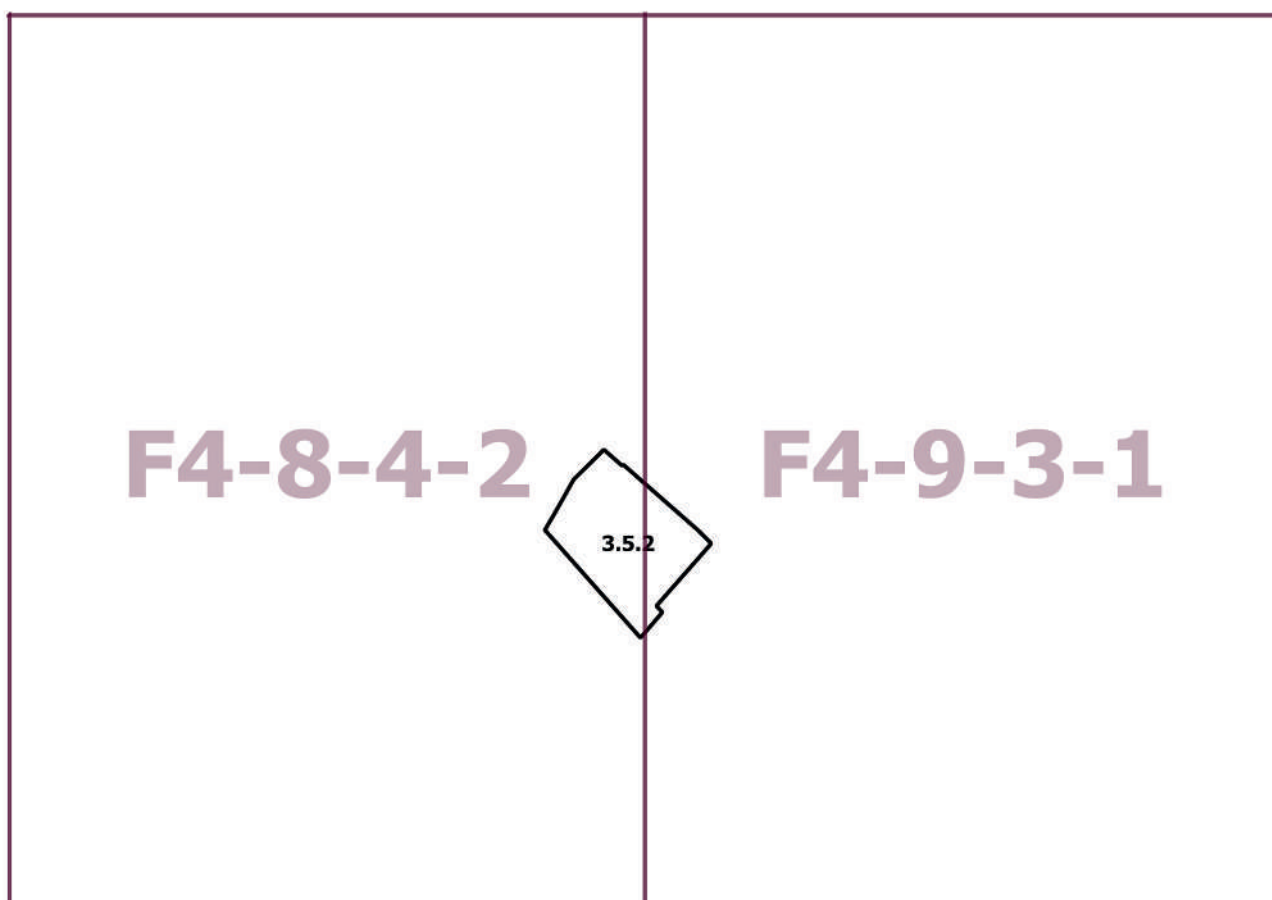
2. Контроль за выполнением настоящего постановления возложить на заместителя Мэра Москвы в Правительстве Москвы по вопросам градостроительной политики и строительства Бочкарева А.Ю.

Мэр Москвы **С.С.Собянин**

Приложение
к постановлению Правительства Москвы
от 23 мая 2023 г. № 853-ПП

**Внесение изменения в приложение к постановлению Правительства Москвы
от 28 марта 2017 г. № 120-ПП**

Книга 3
Карта градостроительного зонирования
Границы территориальных зон и виды разрешенного использования
земельных участков и объектов капитального строительства
Северный административный округ города Москвы



О внесении изменения в постановление Правительства Москвы от 28 марта 2017 г. № 120-ПП

Постановление Правительства Москвы от 23 мая 2023 года № 854-ПП

В соответствии с Градостроительным кодексом Российской Федерации, Законом города Москвы от 25 июня 2008 г. № 28 «Градостроительный кодекс города Москвы», постановлениями Правительства Москвы от 7 апреля 2009 г. № 270-ПП «О создании Городской комиссии по вопросам градостроительства, землепользования и застройки при Правительстве Москвы и об утверждении положений о Городской и окружной комиссиях по вопросам градостроительства, землепользования и застройки при Правительстве Москвы», от 22 марта 2022 г. № 438-ПП «О реализации положений пункта 2 статьи 7 Федерального закона от 14 марта 2022 г. № 58-ФЗ «О внесении изменений в отдельные законодательные акты Российской Федерации» **Правительство Москвы постановляет:**

1. Внести изменение в постановление Правительства Москвы от 28 марта 2017 г. № 120-ПП «Об утверждении правил землепользования и застройки города Москвы», изменив изображение территориальной зоны на карте градостроительного зонирования «Границы территориальных зон и виды разрешенного использования земельных участков и объектов капитального строительства. Западный административный округ города Москвы» раздела 1 книги 9 территориальной части правил землепользования и застройки приложения к постановлению согласно приложению к настоящему постановлению.

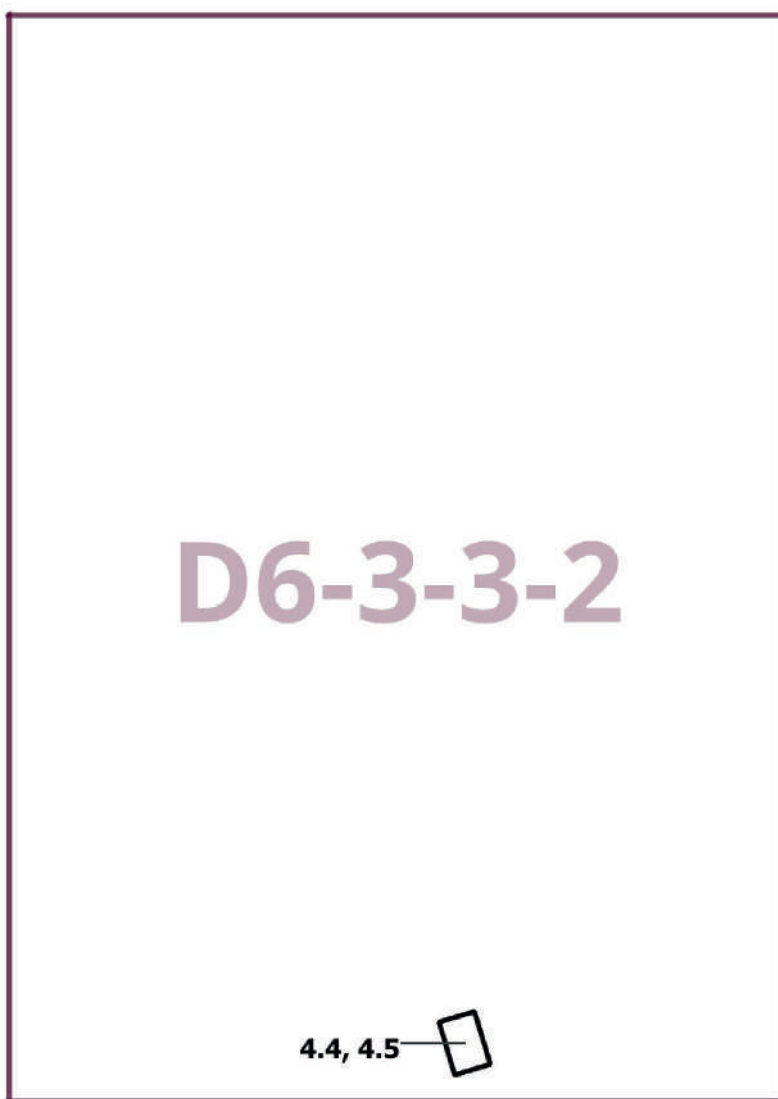
2. Контроль за выполнением настоящего постановления возложить на заместителя Мэра Москвы в Правительстве Москвы по вопросам градостроительной политики и строительства Бочкарева А.Ю.

Мэр Москвы **С.С.Собянин**

Приложение
к постановлению Правительства Москвы
от 23 мая 2023 г. № 854-ПП

**Внесение изменения в приложение к постановлению Правительства Москвы
от 28 марта 2017 г. № 120-ПП**

Книга 9
Карта градостроительного зонирования
Границы территориальных зон и виды разрешенного использования
земельных участков и объектов капитального строительства
Западный административный округ города Москвы



—

О внесении изменений в постановление Правительства Москвы от 28 марта 2017 г. № 120-ПП

Постановление Правительства Москвы от 23 мая 2023 года № 855-ПП

В соответствии с Градостроительным кодексом Российской Федерации, Законом города Москвы от 25 июня 2008 г. № 28 «Градостроительный кодекс города Москвы», постановлениями Правительства Москвы от 7 апреля 2009 г. № 270-ПП «О создании Городской комиссии по вопросам градостроительства, землепользования и застройки при Правительстве Москвы и об утверждении положений о Городской и окружной комиссиях по вопросам градостроительства, землепользования и застройки при Правительстве Москвы», от 22 марта 2022 г. № 438-ПП «О реализации положений пункта 2 статьи 7 Федерального закона от 14 марта 2022 г. № 58-ФЗ «О внесении изменений в отдельные законодательные акты Российской Федерации» **Правительство Москвы постановляет:**

1. Внести изменения в постановление Правительства Москвы от 28 марта 2017 г. № 120-ПП «Об утверждении правил землепользования и застройки города Москвы»:

1.1. Карту градостроительного зонирования «Границы территориальных зон и виды разрешенного использования земельных участков и объектов капитального строительства. Западный административный округ города Москвы» раздела 1 книги 9 территориальной части правил землепользования и застройки приложения к постановлению дополнить изображениями территориальных зон согласно приложению 1 к настоящему постановлению.

1.2. Карту градостроительного зонирования «Границы территориальных зон, подзон территориальных зон и предельные параметры разрешенного строительства, реконструкции объектов капитального строительства. Западный административный округ города Москвы» раздела 1 книги 9 территориальной части правил землепользования и застройки приложения к постановлению дополнить изображениями территориальных зон согласно приложению 2 к настоящему постановлению.

1.3. Раздел 2 книги 9 территориальной части правил землепользования и застройки приложения к постановлению дополнить подразделами в редакции согласно приложению 3 к настоящему постановлению.

1.4. Карту градостроительного зонирования «Территории, в границах которых предусматривается осуществление деятельности по комплексному развитию территории» раздела 1 книги 14 территориальной части правил землепользования и застройки приложения к постановлению дополнить изображением территории согласно приложению 4 к настоящему постановлению.

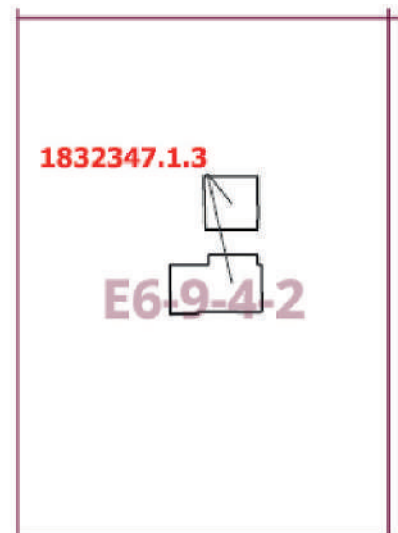
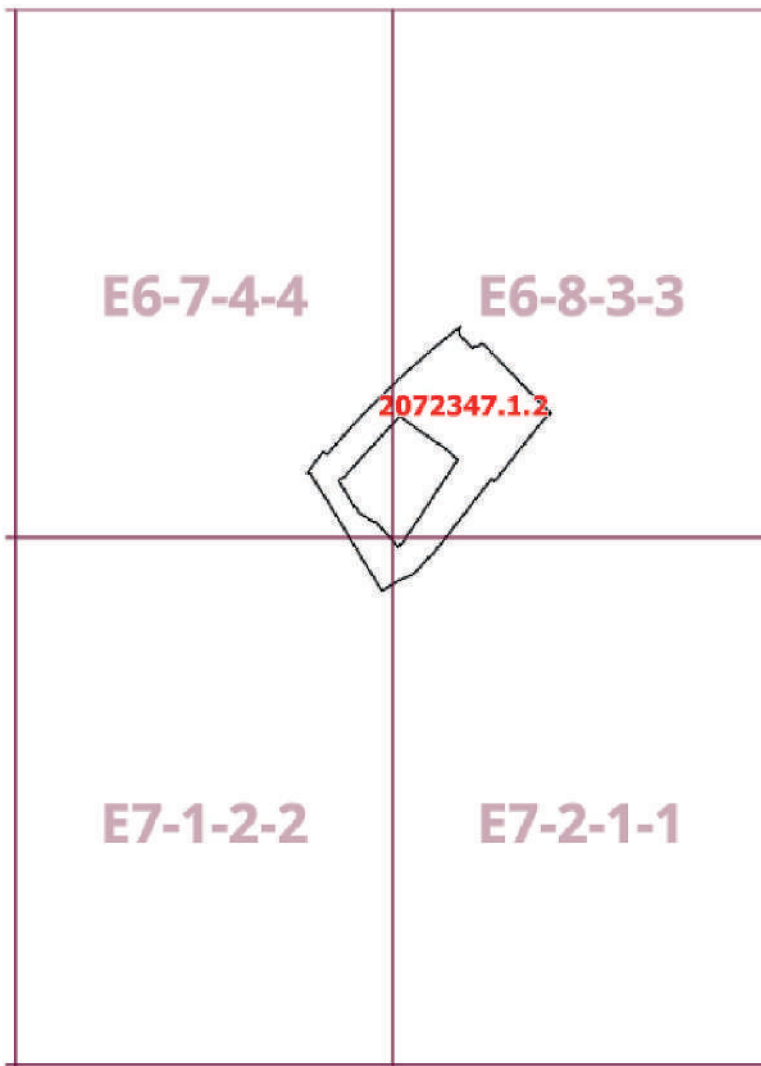
1.5. Раздел 2 книги 14 территориальной части правил землепользования и застройки приложения к постановлению дополнить подразделом в редакции согласно приложению 5 к настоящему постановлению.

2. Контроль за выполнением настоящего постановления возложить на заместителя Мэра Москвы в Правительстве Москвы по вопросам градостроительной политики и строительства Бочкарева А.Ю.

Мэр Москвы **С.С.Собянин**

**Внесение изменений в приложение к постановлению Правительства Москвы
от 28 марта 2017 г. № 120-ПП**

Книга 9
Карта градостроительного зонирования
Границы территориальных зон и виды разрешенного использования
земельных участков и объектов капитального строительства
Западный административный округ города Москвы



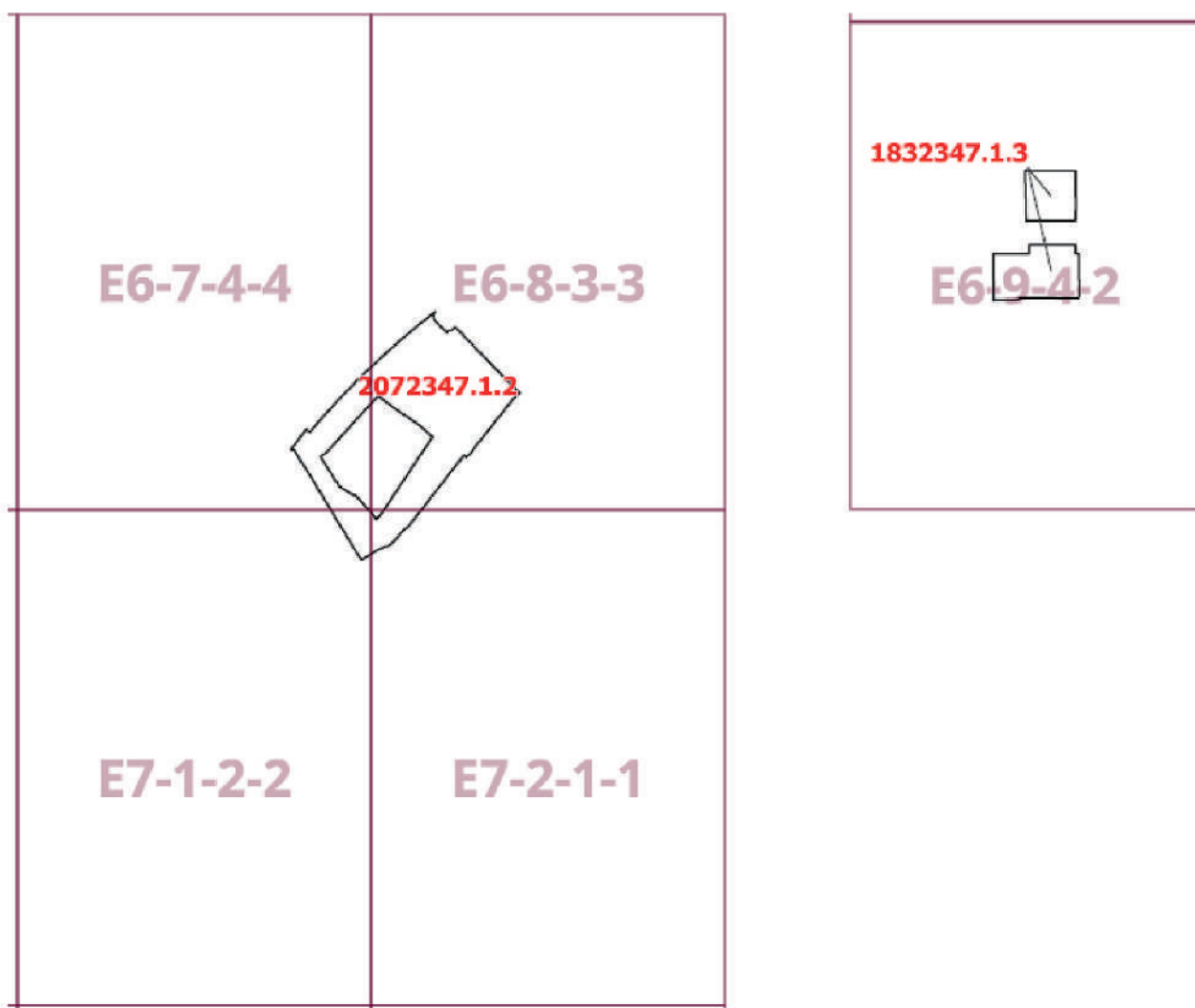
Приложение 2
к постановлению Правительства Москвы
от 23 мая 2023 г. № 855-ПП

Внесение изменений в приложение к постановлению Правительства Москвы
от 28 марта 2017 г. № 120-ПП

Книга 9

Карта градостроительного зонирования

Границы территориальных зон, подзон территориальных зон и предельные параметры
разрешенного строительства, реконструкции объектов капитального строительства
Западный административный округ города Москвы



Приложение 3
к постановлению Правительства Москвы
от 23 мая 2023 г. № 855-ПП

**Внесение изменений в приложение к постановлению Правительства Москвы
от 28 марта 2017 г. № 120-ПП**

Книга 9
Западный административный округ города Москвы

Пункт 819

Территориальная зона	2072347.1.2
Основные виды разрешенного использования	12.0.1. Улично-дорожная сеть. 12.0.2. Благоустройство территории. 12.1. Ритуальная деятельность
Условно разрешенные виды использования	
Вспомогательные виды	
Максимальный процент застройки (%)	Не установлен
Высота застройки (м)	Не установлена
Плотность застройки (тыс.кв.м/га)	Не установлена
Минимальные и (или) максимальные размеры земельных участков (га)	
Иные показатели	Суммарная поэтажная площадь объектов капитального строительства в габаритах наружных стен – 2 520 кв.м


Пункт 820

Территориальная зона	1832347.1.3
Основные виды разрешенного использования	2.6. Многоэтажная жилая застройка (высотная застройка). 2.7.1. Хранение автотранспорта. 12.0.1. Улично-дорожная сеть. 12.0.2. Благоустройство территории
Условно разрешенные виды использования	
Вспомогательные виды	
Максимальный процент застройки (%)	Не установлен
Высота застройки (м)	Не установлена
Плотность застройки (тыс.кв.м/га)	Не установлена
Минимальные и (или) максимальные размеры земельных участков (га)	
Иные показатели	Суммарная поэтажная площадь объектов капитального строительства (для реализации Программы реновации жилищного фонда в городе Москве и для иных городских нужд) в габаритах наружных стен – 31 840 кв.м

Приложение 4
к постановлению Правительства Москвы
от 23 мая 2023 г. № 855-ПП

**Внесение изменений в приложение к постановлению Правительства Москвы
от 28 марта 2017 г. № 120-ПП**

Книга 14
Карта градостроительного зонирования
Территории, в границах которых предусматривается осуществление
деятельности по комплексному развитию территории

								 2775 E6-9-4-2		
E6-7-4-4	E6-8-3-3 2775	E6-8-3-4	E6-8-4-3	E6-8-4-4	E6-9-3-3	E6-9-3-4	E6-9-4-3	E6-9-4-4		
E7-1-2-2	E7-2-1-1									

**Внесение изменения в приложение к постановлению Правительства Москвы
от 28 марта 2017 г. № 120-ПП**

Книга 14

Пункт 175

Комплексное развитие территории 2775

В отношении территориальных зон, для которых установлены виды разрешенного использования земельных участков и объектов капитального строительства с кодами 2.7.1, 12.0.1, 12.0.2, 12.1

Расчетные показатели минимально допустимого уровня обеспеченности территории объектами коммунальной, транспортной, социальной инфраструктур

Транспортная инфраструктура	В соответствии с нормативами		
		Наименование показателя (единицы измерения)	Общественные объекты
Коммунальная инфраструктура	Водопотребление	Усредненные расчетные показатели удельного водопотребления в сутки на 1 кв.м общей площади застройки (литр/(сутки * кв.м))	5
	Водоотведение	Коэффициент стока	0,7
		Объем поверхностных вод, поступающих на очистку (куб.м с 1 га территории)	60
	Теплоснабжение	Средний удельный показатель расхода тепла (отопление, вентиляция, горячее водоснабжение – среднечасовое, не более) (ккал/ (час * кв.м))	44,5 на 1 кв.м общей площади застройки
	Электроснабжение	Средний удельный показатель расхода электроэнергии на 1 кв.м общей площади застройки в функциональной зоне (не более) (кВт/ кв.м)	0,078

Максимально допустимые уровни территориальной доступности указанных объектов для населения в отношении территорий, подлежащих комплексному развитию, не нормируются

В отношении территориальной зоны, для которой установлен вид разрешенного использования земельных участков и объектов капитального строительства с кодом 2.6

Расчетные показатели минимально допустимого уровня обеспеченности территории объектами коммунальной, транспортной, социальной инфраструктур

Социальная инфраструктура	Школа	124 места на 1000 жителей
	Дошкольная образовательная организация	54 места на 1000 жителей
	Поликлиники	17,6 посещений/смену на 1000 жителей
Транспортная инфраструктура	Улично-дорожная сеть	Плотность улично-дорожной сети не менее 2,5 км/кв.км (для плотности застройки 40,0 тыс.кв.м/га)
Коммунальная инфраструктура	Водоснабжение	435 л на 1 жителя в сутки
	Водоотведение Дождевая канализация	310–275 л/сутки на 1 жителя 35–40 куб./сутки с 1 га территории
	Электроснабжение	20 Вт/кв.м общей площади
	Теплоснабжение	165,0 ккал/час на 1 кв.м общей площади жилых зданий

Расчетные показатели максимально допустимого уровня территориальной доступности указанных объектов для населения в отношении территорий, подлежащих комплексному развитию

Социальная инфраструктура	Школа	Радиус доступности не более 500 м
	Дошкольная образовательная организация	Радиус доступности не более 300 м
	Поликлиники	Транспортная доступность не более 15 мин
Транспортная инфраструктура	Остановочные пункты скоростного внеуличного общественного транспорта	Пешеходная доступность не более 700 м, транспортная доступность не более 2200 м
	Остановочные пункты наземного городского пассажирского транспорта	Пешеходная доступность от мест проживания не более 400 м

О внесении изменений в постановление Правительства Москвы от 28 марта 2017 г. № 120-ПП

Постановление Правительства Москвы от 23 мая 2023 года № 856-ПП

В соответствии с Градостроительным кодексом Российской Федерации, Законом города Москвы от 25 июня 2008 г. № 28 «Градостроительный кодекс города Москвы», постановлениями Правительства Москвы от 7 апреля 2009 г. № 270-ПП «О создании Городской комиссии по вопросам градостроительства, землепользования и застройки при Правительстве Москвы и об утверждении положений о Городской и окружной комиссиях по вопросам градостроительства, землепользования и застройки при Правительстве Москвы», от 22 марта 2022 г. № 438-ПП «О реализации положений пункта 2 статьи 7 Федерального закона от 14 марта 2022 г. № 58-ФЗ «О внесении изменений в отдельные законодательные акты Российской Федерации» **Правительство Москвы постановляет:**

1. Внести изменения в постановление Правительства Москвы от 28 марта 2017 г. № 120-ПП «Об утверждении правил землепользования и застройки города Москвы»:

1.1. Карту градостроительного зонирования «Границы территориальных зон и виды разрешенного использования земельных участков и объектов капитального строительства. Западный административный округ города Москвы» раздела 1 книги 9 территориальной части правил землепользования и застройки приложения к постановлению дополнить изображением территориальной зоны согласно приложению 1 к настоящему постановлению.

1.2. Карту градостроительного зонирования «Границы территориальных зон, подзон территориальных зон и предельные параметры разрешенного строительства, реконструкции объектов капитального строительства. Западный административный округ города Москвы» раздела 1 книги 9 территориальной части правил землепользования и застройки приложения к постановлению дополнить изображением территориальной зоны согласно приложению 2 к настоящему постановлению.

1.3. Раздел 2 книги 9 территориальной части правил землепользования и застройки приложения к постановлению дополнить подразделом в редакции согласно приложению 3 к настоящему постановлению.

1.4. Пункт 44 раздела 3 книги 9 территориальной части правил землепользования и застройки приложения к постановлению изложить в редакции согласно приложению 4 к настоящему постановлению.

1.5. Изображение территории 1991 на карте градостроительного зонирования «Территории, в границах которых предусматривается осуществление деятельности по комплексному развитию территории» раздела 1 книги 14 территориальной части правил землепользования и застройки приложения к постановлению исключить.

1.6. В названии «Комплексное развитие территории» подраздела «Пункт 126» раздела 2 книги 14 территориальной части правил землепользования и застройки приложения к постановлению цифры «1991,» исключить.

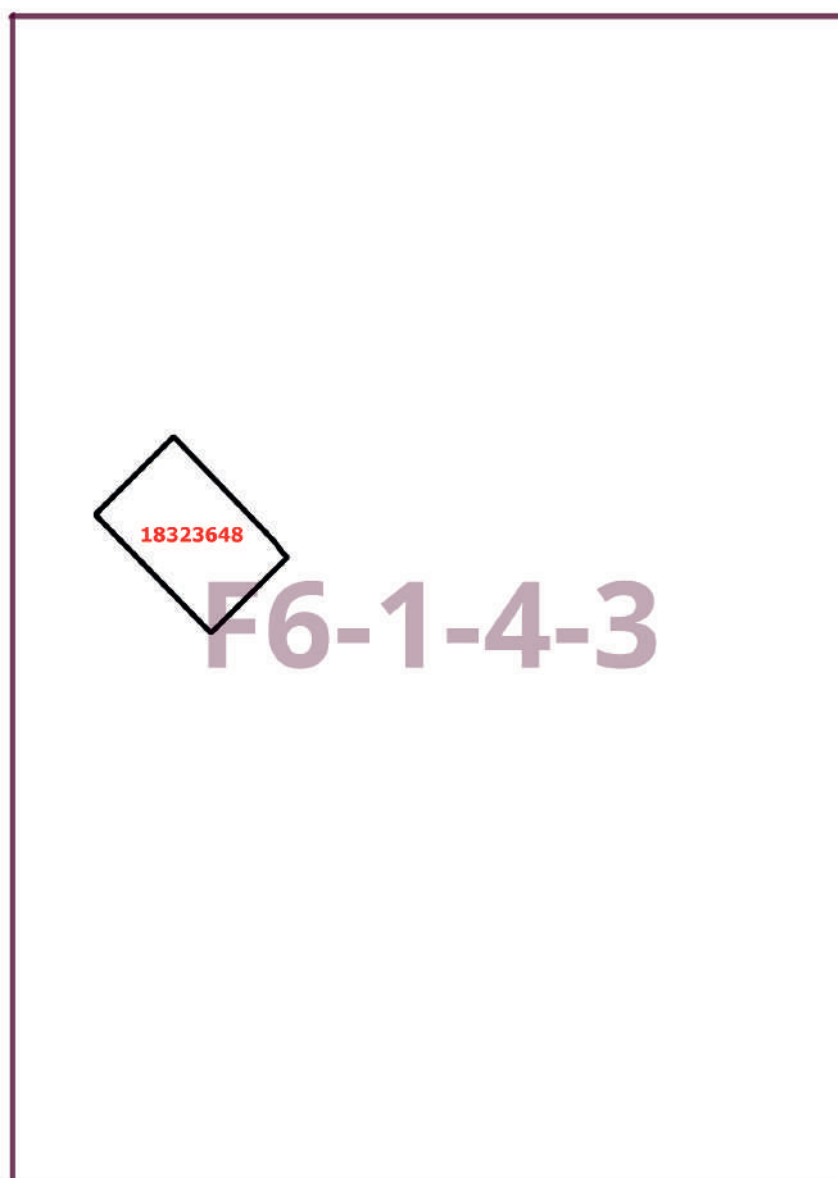
2. Контроль за выполнением настоящего постановления возложить на заместителя Мэра Москвы в Правительстве Москвы по вопросам градостроительной политики и строительства Бочкарева А.Ю.

Мэр Москвы **С.С.Собянин**

Приложение 1
к постановлению Правительства Москвы
от 23 мая 2023 г. № 856-ПП

**Внесение изменения в приложение к постановлению Правительства Москвы
от 28 марта 2017 г. № 120-ПП**

Книга 9
Карта градостроительного зонирования
Границы территориальных зон и виды разрешенного использования
земельных участков и объектов капитального строительства
Западный административный округ города Москвы



Приложение 2
к постановлению Правительства Москвы
от 23 мая 2023 г. № 856-ПП

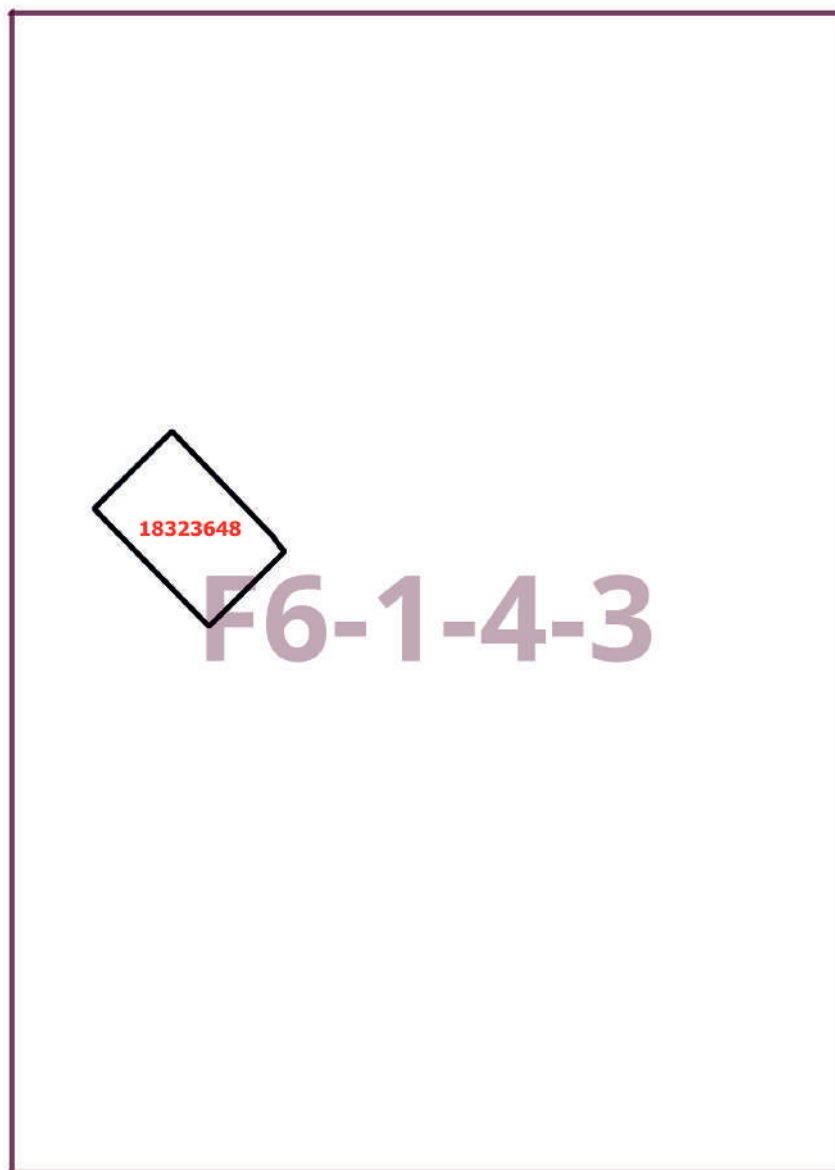
**Внесение изменения в приложение к постановлению Правительства Москвы
от 28 марта 2017 г. № 120-ПП**

Книга 9

Карта градостроительного зонирования

Границы территориальных зон, подзон территориальных зон и предельные параметры
разрешенного строительства, реконструкции объектов капитального строительства

Западный административный округ города Москвы



Приложение 3

к постановлению Правительства Москвы
от 23 мая 2023 г. № 856-ПП

**Внесение изменения в приложение к постановлению Правительства Москвы
от 28 марта 2017 г. № 120-ПП**

Книга 9
Западный административный округ города Москвы

Пункт 821

Территориальная зона	18323648
Основные виды разрешенного использования	2.6. Многоэтажная жилая застройка (высотная застройка). 2.7. Обслуживание жилой застройки. 2.7.1. Хранение автотранспорта. 4.9. Служебные гаражи. 12.0.1. Улично-дорожная сеть. 12.0.2. Благоустройство территории
Условно разрешенные виды использования	
Вспомогательные виды	
Максимальный процент застройки (%)	Не установлен
Высота застройки (м)	58
Плотность застройки (тыс.кв.м/га)	Не установлена
Минимальные и (или) максимальные размеры земельных участков (га)	
Иные показатели	Суммарная поэтажная площадь в габаритах наружных стен – 10 000 кв.м, кроме того эксплуатируемая кровля – 1 500 кв.м

Приложение 4

к постановлению Правительства Москвы
от 23 мая 2023 г. № 856-ПП

**Внесение изменения в приложение к постановлению Правительства Москвы
от 28 марта 2017 г. № 120-ПП**

Книга 9
Западный административный округ города Москвы

№ пункта	Районы	Номер территориальной зоны	Коды видов разрешенного использования земельных участков и объектов капитального строительства
44	Раменки	0815004–0815007, 0815009	1.14, 1.15, 1.17, 1.18, 2.7.1, 3.1, 3.1.1, 3.1.2, 3.2.2, 3.2.3, 3.3, 3.4, 3.4.1, 3.4.2, 3.4.3, 3.5, 3.5.1, 3.5.2, 3.6, 3.6.1, 3.6.2, 3.6.3, 3.7, 3.7.1, 3.7.2, 3.8, 3.8.1, 3.8.2, 3.9, 3.9.1, 3.9.2, 3.9.3, 3.10.1, 4.1, 4.2, 4.3, 4.4, 4.5, 4.6, 4.8.1, 4.9, 4.9.1.1, 4.9.1.3, 4.9.1.4, 4.10, 5.1.1, 5.1.2, 5.1.3, 5.1.4, 5.1.5, 5.1.6, 5.4, 5.5, 6.0, 6.2.1, 6.3, 6.3.1, 6.4, 6.5, 6.6, 6.7, 6.8, 6.10, 6.11, 6.12, 7.0, 7.1, 7.2, 7.2.1, 7.2.2, 7.2.3, 7.3, 7.4, 7.5, 7.6, 8.0, 8.1, 8.3, 8.4, 9.0, 9.1, 9.3, 11.1, 11.2, 11.3, 12.0, 12.0.1, 12.0.2

О внесении изменений в постановление Правительства Москвы от 28 марта 2017 г. № 120-ПП

Постановление Правительства Москвы от 23 мая 2023 года № 857-ПП

В соответствии с Градостроительным кодексом Российской Федерации, Законом города Москвы от 25 июня 2008 г. № 28 «Градостроительный кодекс города Москвы», постановлениями Правительства Москвы от 7 апреля 2009 г. № 270-ПП «О создании Городской комиссии по вопросам градостроительства, землепользования и застройки при Правительстве Москвы и об утверждении положений о Городской и окружной комиссиях по вопросам градостроительства, землепользования и застройки при Правительстве Москвы», от 22 марта 2022 г. № 438-ПП «О реализации положений пункта 2 статьи 7 Федерального закона от 14 марта 2022 г. № 58-ФЗ «О внесении изменений в отдельные законодательные акты Российской Федерации» **Правительство Москвы постановляет:**

1. Внести изменения в постановление Правительства Москвы от 28 марта 2017 г. № 120-ПП «Об утверждении правил землепользования и застройки города Москвы»:

1.1. Карту градостроительного зонирования «Границы территориальных зон и виды разрешенного использования земельных участков и объектов капитального строительства. Северо-Западный административный округ города Москвы» раздела 1 книги 10 территориальной части правил землепользования и застройки приложения к постановлению дополнить изображением территориальной зоны согласно приложению 1 к настоящему постановлению.

1.2. Карту градостроительного зонирования «Границы территориальных зон, подзон территориальных зон и предельные параметры разрешенного строительства, реконструкции объектов капитального строительства. Северо-Западный административный округ города Москвы» раздела 1 книги 10 территориальной части правил землепользования и застройки приложения к постановлению дополнить изображением территориальной зоны согласно приложению 2 к настоящему постановлению.

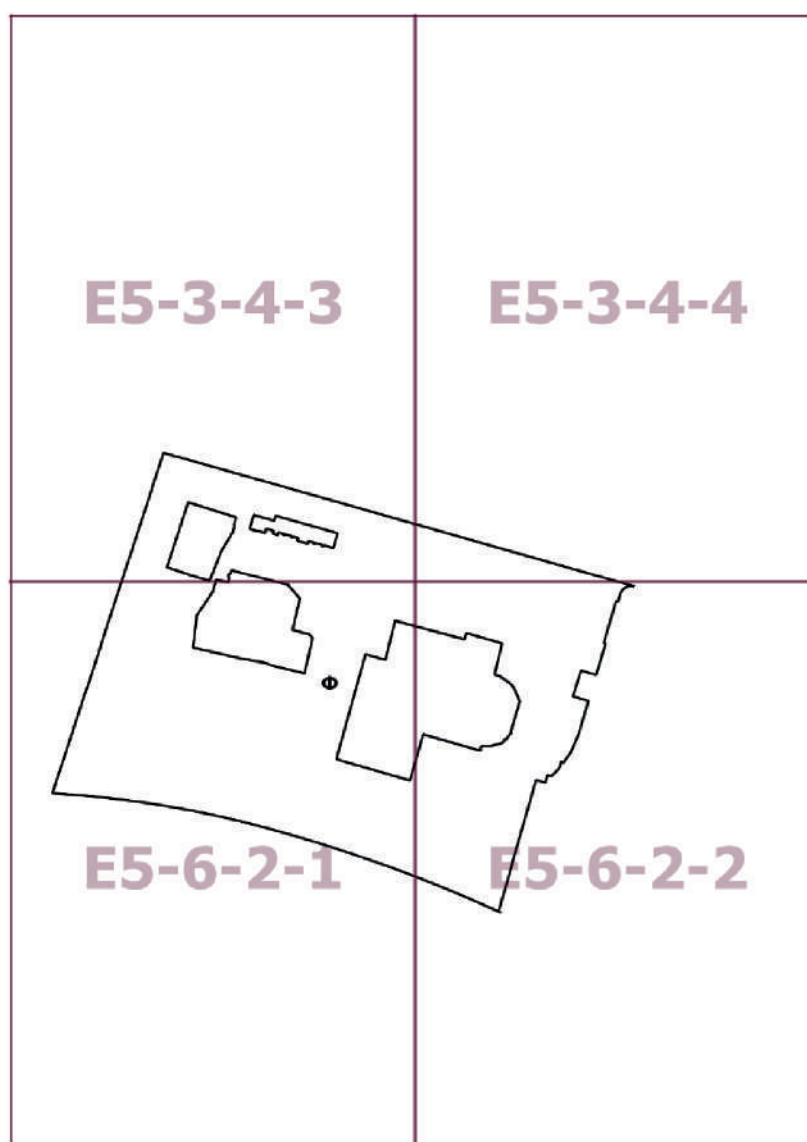
2. Контроль за выполнением настоящего постановления возложить на заместителя Мэра Москвы в Правительстве Москвы по вопросам градостроительной политики и строительства Бочкарева А.Ю.

Мэр Москвы **С.С.Собянин**

Приложение 1
к постановлению Правительства Москвы
от 23 мая 2023 г. № 857-ПП

**Внесение изменения в приложение к постановлению Правительства Москвы
от 28 марта 2017 г. № 120-ПП**

Книга 10
Карта градостроительного зонирования
Границы территориальных зон и виды разрешенного использования
земельных участков и объектов капитального строительства
Северо-Западный административный округ города Москвы



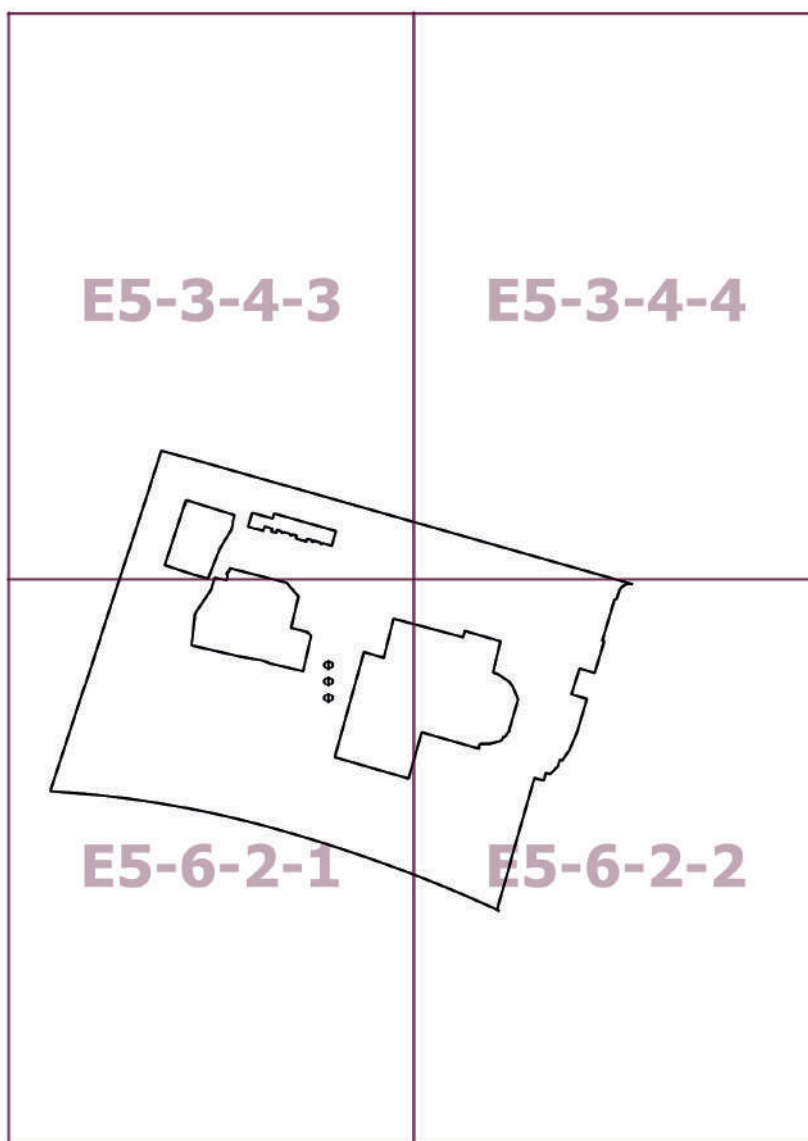
Приложение 2
к постановлению Правительства Москвы
от 23 мая 2023 г. № 857-ПП

**Внесение изменения в приложение к постановлению Правительства Москвы
от 28 марта 2017 г. № 120-ПП**

Книга 10

Карта градостроительного зонирования

Границы территориальных зон, подзон территориальных зон и предельные параметры
разрешенного строительства, реконструкции объектов капитального строительства
Северо-Западный административный округ города Москвы



О внесении изменений в постановление Правительства Москвы от 28 марта 2017 г. № 120-ПП

Постановление Правительства Москвы от 23 мая 2023 года № 858-ПП

В соответствии с Градостроительным кодексом Российской Федерации, Законом города Москвы от 25 июня 2008 г. № 28 «Градостроительный кодекс города Москвы», постановлениями Правительства Москвы от 7 апреля 2009 г. № 270-ПП «О создании Городской комиссии по вопросам градостроительства, землепользования и застройки при Правительстве Москвы и об утверждении положений о Городской и окружной комиссиях по вопросам градостроительства, землепользования и застройки при Правительстве Москвы», от 22 марта 2022 г. № 438-ПП «О реализации положений пункта 2 статьи 7 Федерального закона от 14 марта 2022 г. № 58-ФЗ «О внесении изменений в отдельные законодательные акты Российской Федерации» **Правительство Москвы постановляет:**

1. Внести изменения в постановление Правительства Москвы от 28 марта 2017 г. № 120-ПП «Об утверждении правил землепользования и застройки города Москвы»:

1.1. Карту градостроительного зонирования «Границы территориальных зон и виды разрешенного использования земельных участков и объектов капитального строительства. Восточный административный округ города Москвы» раздела 1 книги 5 территориальной части правил землепользования и застройки приложения к постановлению дополнить изображением территориальной зоны согласно приложению 1 к настоящему постановлению.

1.2. Карту градостроительного зонирования «Границы территориальных зон, подзон территориальных зон и предельные параметры разрешенного строительства, реконструкции объектов капитального строительства. Восточный административный округ города Москвы» раздела 1 книги 5 территориальной части правил землепользования и застройки приложения к постановлению дополнить изображением территориальной зоны согласно приложению 2 к настоящему постановлению.

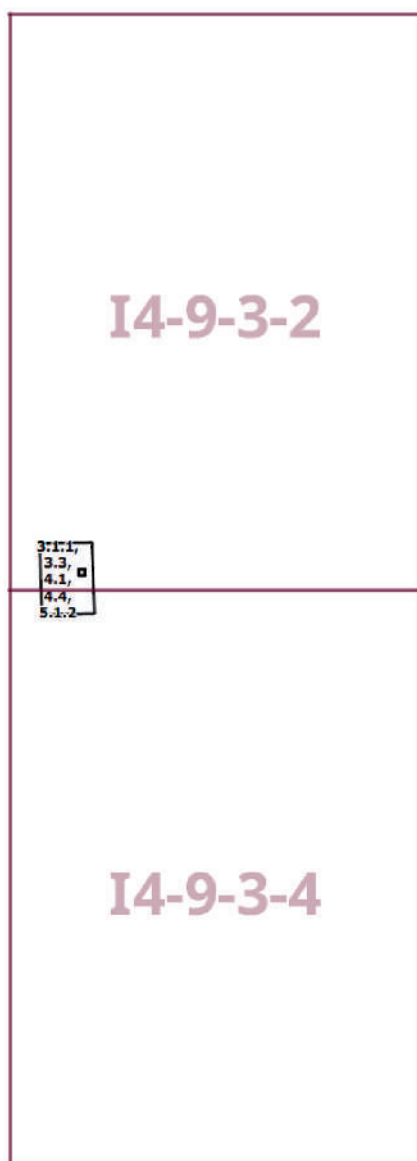
2. Контроль за выполнением настоящего постановления возложить на заместителя Мэра Москвы в Правительстве Москвы по вопросам градостроительной политики и строительства Бочкарева А.Ю.

Мэр Москвы **С.С.Собянин**

Приложение 1
к постановлению Правительства Москвы
от 23 мая 2023 г. № 858-ПП

**Внесение изменения в приложение к постановлению Правительства Москвы
от 28 марта 2017 г. № 120-ПП**

Книга 5
Карта градостроительного зонирования
Границы территориальных зон и виды разрешенного использования
земельных участков и объектов капитального строительства
Восточный административный округ города Москвы



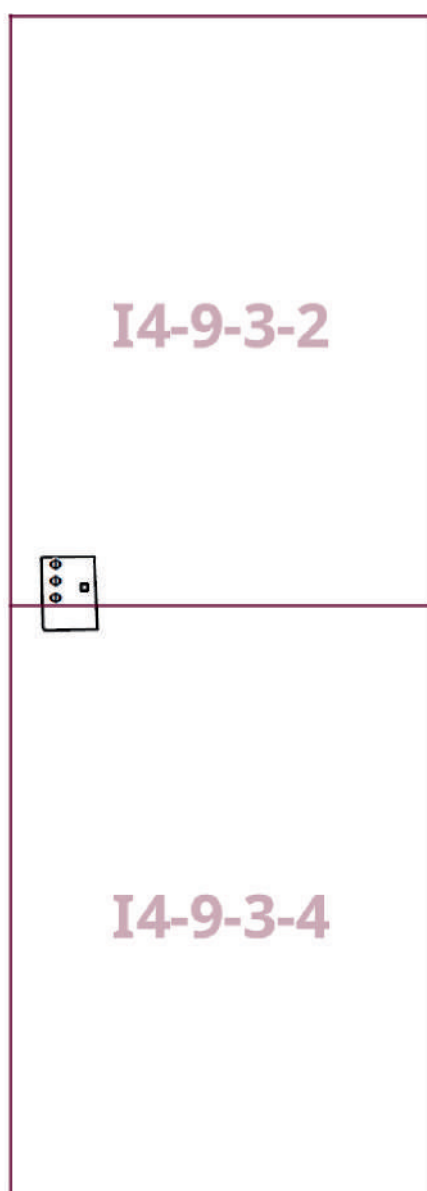
Приложение 2
к постановлению Правительства Москвы
от 23 мая 2023 г. № 858-ПП

**Внесение изменения в приложение к постановлению Правительства Москвы
от 28 марта 2017 г. № 120-ПП**

Книга 5

Карта градостроительного зонирования

Границы территориальных зон, подзон территориальных зон и предельные параметры разрешенного строительства, реконструкции объектов капитального строительства
Восточный административный округ города Москвы



О внесении изменений в постановление Правительства Москвы от 28 марта 2017 г. № 120-ПП

Постановление Правительства Москвы от 23 мая 2023 года № 860-ПП

В соответствии с Градостроительным кодексом Российской Федерации, Законом города Москвы от 25 июня 2008 г. № 28 «Градостроительный кодекс города Москвы», постановлениями Правительства Москвы от 7 апреля 2009 г. № 270-ПП «О создании Городской комиссии по вопросам градостроительства, землепользования и застройки при Правительстве Москвы и об утверждении положений о Городской и окружной комиссиях по вопросам градостроительства, землепользования и застройки при Правительстве Москвы», от 22 марта 2022 г. № 438-ПП «О реализации положений пункта 2 статьи 7 Федерального закона от 14 марта 2022 г. № 58-ФЗ «О внесении изменений в отдельные законодательные акты Российской Федерации» **Правительство Москвы постановляет:**

1. Внести изменения в постановление Правительства Москвы от 28 марта 2017 г. № 120-ПП «Об утверждении правил землепользования и застройки города Москвы»:

1.1. Изображение территориальной зоны на карте градостроительного зонирования «Границы территориальных зон и виды разрешенного использования земельных участков и объектов капитального строительства. Южный административный округ города Москвы» раздела 1 книги 7 территориальной части правил землепользования и застройки приложения к постановлению изменить согласно приложению 1 к настоящему постановлению.

1.2. Изображение территориальной зоны на карте градостроительного зонирования «Границы территориальных зон, подзон территориальных зон и предельные параметры разрешенного строительства, реконструкции объектов капитального строительства. Южный административный округ города Москвы» раздела 1 книги 7 территориальной части правил землепользования и застройки приложения к постановлению изменить согласно приложению 2 к настоящему постановлению.

1.3. Раздел 2 книги 7 территориальной части правил землепользования и застройки приложения к постановлению дополнить подразделом в редакции согласно приложению 3 к настоящему постановлению.

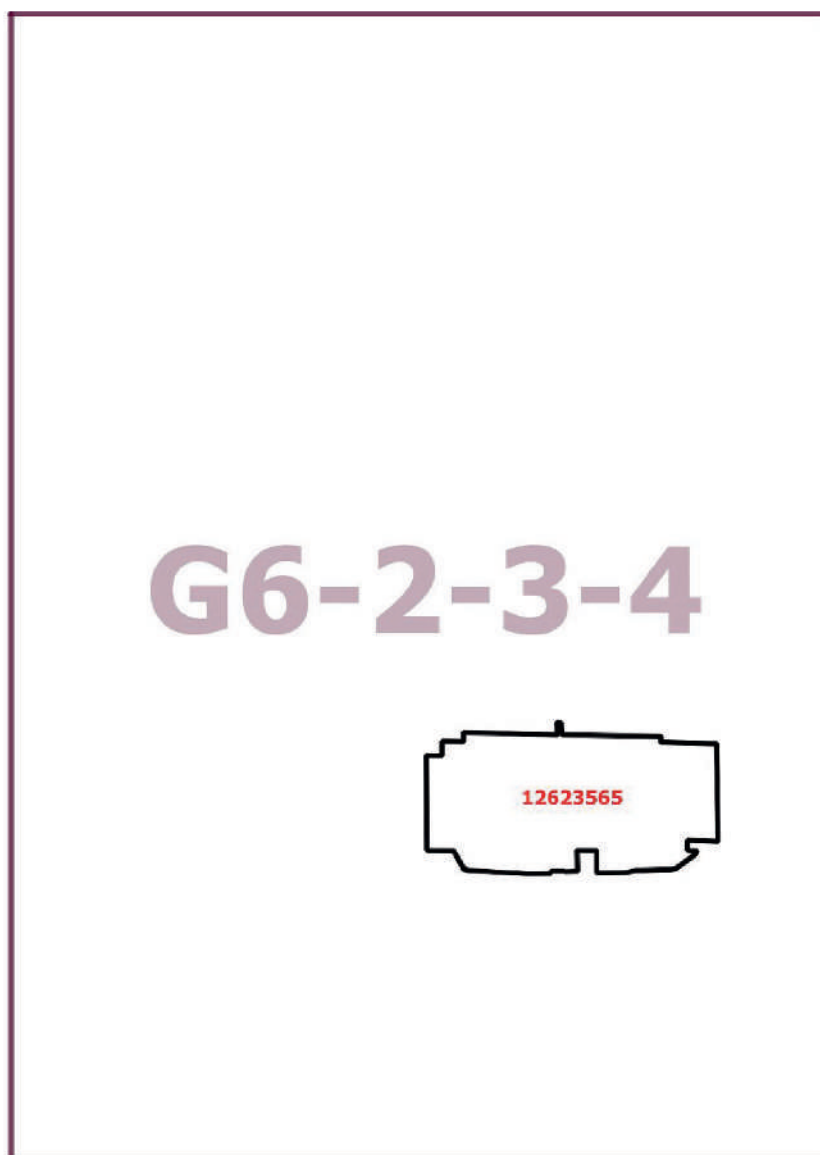
2. Контроль за выполнением настоящего постановления возложить на заместителя Мэра Москвы в Правительстве Москвы по вопросам градостроительной политики и строительства Бочкарева А.Ю.

Мэр Москвы **С.С.Собянин**

Приложение 1
к постановлению Правительства Москвы
от 23 мая 2023 г. № 860-ПП

**Внесение изменения в приложение к постановлению Правительства Москвы
от 28 марта 2017 г. № 120-ПП**

Книга 7
Карта градостроительного зонирования
Границы территориальных зон и виды разрешенного использования
земельных участков и объектов капитального строительства
Южный административный округ города Москвы



Приложение 2
к постановлению Правительства Москвы
от 23 мая 2023 г. № 860-ПП

**Внесение изменения в приложение к постановлению Правительства Москвы
от 28 марта 2017 г. № 120-ПП**

Книга 7

Карта градостроительного зонирования

Границы территориальных зон, подзон территориальных зон и предельные параметры
разрешенного строительства, реконструкции объектов капитального строительства

Южный административный округ города Москвы

G6-2-3-4



Приложение 3
к постановлению Правительства Москвы
от 23 мая 2023 г. № 860-ПП

**Внесение изменения в приложение к постановлению Правительства Москвы
от 28 марта 2017 г. № 120-ПП**

Книга 7
Южный административный округ города Москвы

Пункт 613

Территориальная зона	12623565
Основные виды разрешенного использования	<p>2.5. Среднеэтажная жилая застройка. 2.6. Многоэтажная жилая застройка (высотная застройка). 2.7. Обслуживание жилой застройки. 2.7.1. Хранение автотранспорта. 3.1.1. Предоставление коммунальных услуг. 3.3. Бытовое обслуживание. 3.4.1. Амбулаторно-поликлиническое обслуживание. 3.5.1. Дошкольное, начальное и среднее общее образование. 4.1. Деловое управление. 4.4. Магазины. 4.5. Банковская и страховая деятельность. 4.6. Общественное питание. 5.1.2. Обеспечение занятий спортом в помещениях. 8.3. Обеспечение внутреннего правопорядка. 12.0.2. Благоустройство территории</p>
Условно разрешенные виды использования	
Вспомогательные виды	
Максимальный процент застройки (%)	Не установлен
Высота застройки (м)	60
Плотность застройки (тыс. кв. м/га)	15,6
Минимальные и (или) максимальные размеры земельных участков (га)	
Иные показатели	Суммарная поэтажная площадь объекта в габаритах наружных стен – 14 854 кв. м

О внесении изменений в постановление Правительства Москвы от 28 марта 2017 г. № 120-ПП

Постановление Правительства Москвы от 23 мая 2023 года № 861-ПП

В соответствии с Градостроительным кодексом Российской Федерации, Законом города Москвы от 25 июня 2008 г. № 28 «Градостроительный кодекс города Москвы», постановлениями Правительства Москвы от 7 апреля 2009 г. № 270-ПП «О создании Городской комиссии по вопросам градостроительства, землепользования и застройки при Правительстве Москвы и об утверждении положений о Городской и окружной комиссиях по вопросам градостроительства, землепользования и застройки при Правительстве Москвы», от 22 марта 2022 г. № 438-ПП «О реализации положений пункта 2 статьи 7 Федерального закона от 14 марта 2022 г. № 58-ФЗ «О внесении изменений в отдельные законодательные акты Российской Федерации» **Правительство Москвы постановляет:**

1. Внести изменения в постановление Правительства Москвы от 28 марта 2017 г. № 120-ПП «Об утверждении правил землепользования и застройки города Москвы»:

1.1. Карту градостроительного зонирования «Границы территориальных зон и виды разрешенного использования земельных участков и объектов капитального строительства. Центральный административный округ города Москвы» раздела 1 книги 2 территориальной части правил землепользования и застройки приложения к постановлению дополнить изображением территориальной зоны согласно приложению 1 к настоящему постановлению.

1.2. Карту градостроительного зонирования «Границы территориальных зон, подзон территориальных зон и предельные параметры разрешенного строительства, реконструкции объектов капитального строительства. Центральный административный округ города Москвы» раздела 1 книги 2 территориальной части правил землепользования и застройки приложения к постановлению дополнить изображением территориальной зоны согласно приложению 2 к настоящему постановлению.

2. Контроль за выполнением настоящего постановления возложить на заместителя Мэра Москвы в Правительстве Москвы по вопросам градостроительной политики и строительства Бочкарева А.Ю.

Мэр Москвы **С.С.Собянин**

Приложение 1
к постановлению Правительства Москвы
от 23 мая 2023 г. № 861-ПП

**Внесение изменения в приложение к постановлению Правительства Москвы
от 28 марта 2017 г. № 120-ПП**

Книга 2
Карта градостроительного зонирования
Границы территориальных зон и виды разрешенного использования
земельных участков и объектов капитального строительства
Центральный административный округ города Москвы



Приложение 2
к постановлению Правительства Москвы
от 23 мая 2023 г. № 861-ПП


**Внесение изменения в приложение к постановлению Правительства Москвы
от 28 марта 2017 г. № 120-ПП**

Книга 2

Карта градостроительного зонирования

Границы территориальных зон, подзон территориальных зон и предельные параметры
разрешенного строительства, реконструкции объектов капитального строительства

Центральный административный округ города Москвы



О внесении изменений в постановление Правительства Москвы от 28 марта 2017 г. № 120-ПП

Постановление Правительства Москвы от 23 мая 2023 года № 862-ПП

В соответствии с Градостроительным кодексом Российской Федерации, Законом города Москвы от 25 июня 2008 г. № 28 «Градостроительный кодекс города Москвы», постановлениями Правительства Москвы от 7 апреля 2009 г. № 270-ПП «О создании Городской комиссии по вопросам градостроительства, землепользования и застройки при Правительстве Москвы и об утверждении положений о Городской и окружной комиссиях по вопросам градостроительства, землепользования и застройки при Правительстве Москвы», от 22 марта 2022 г. № 438-ПП «О реализации положений пункта 2 статьи 7 Федерального закона от 14 марта 2022 г. № 58-ФЗ «О внесении изменений в отдельные законодательные акты Российской Федерации» **Правительство Москвы постановляет:**

1. Внести изменения в постановление Правительства Москвы от 28 марта 2017 г. № 120-ПП «Об утверждении правил землепользования и застройки города Москвы»:

1.1. Изображение территориальной зоны на карте градостроительного зонирования «Границы территориальных зон и виды разрешенного использования земельных участков и объектов капитального строительства. Поселение Первомайское города Москвы» раздела 1 книги 13 территориальной части правил землепользования и застройки приложения к постановлению изменить согласно приложению 1 к настоящему постановлению.

1.2. Изображение территориальной зоны на карте градостроительного зонирования «Границы территориальных зон, подзон территориальных зон и предельные параметры разрешенного строительства, реконструкции объектов капитального строительства. Поселение Первомайское города Москвы» раздела 1 книги 13 территориальной части правил землепользования и застройки приложения к постановлению изменить согласно приложению 2 к настоящему постановлению.

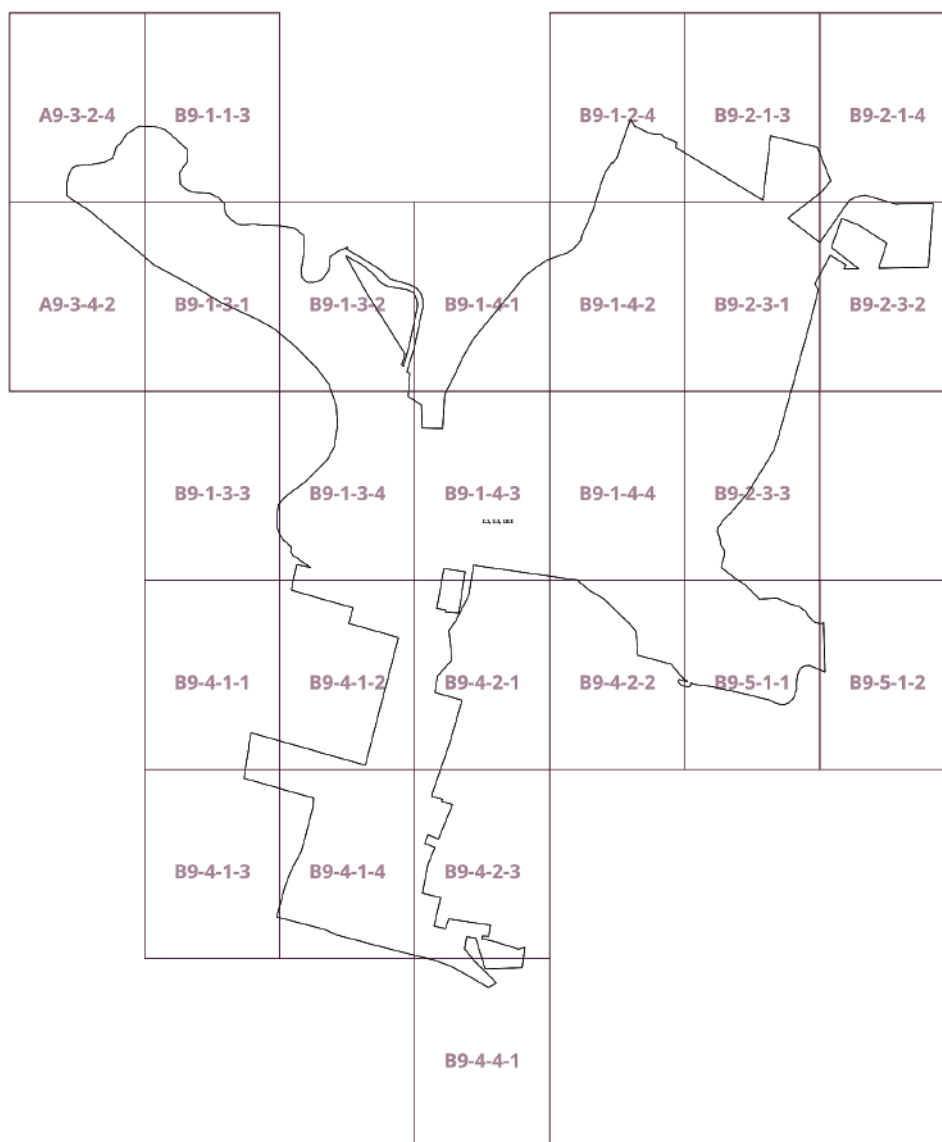
2. Контроль за выполнением настоящего постановления возложить на заместителя Мэра Москвы в Правительстве Москвы по вопросам градостроительной политики и строительства Бочкарева А.Ю.

Мэр Москвы **С.С.Собянин**

Приложение 1
к постановлению Правительства Москвы
от 23 мая 2023 г. № 862-ПП

**Внесение изменения в приложение к постановлению Правительства Москвы
от 28 марта 2017 г. № 120-ПП**

Книга 13
Троицкий административный округ города Москвы
Карта градостроительного зонирования
Границы территориальных зон и виды разрешенного использования
земельных участков и объектов капитального строительства
поселение Первомайское города Москвы



Приложение 2

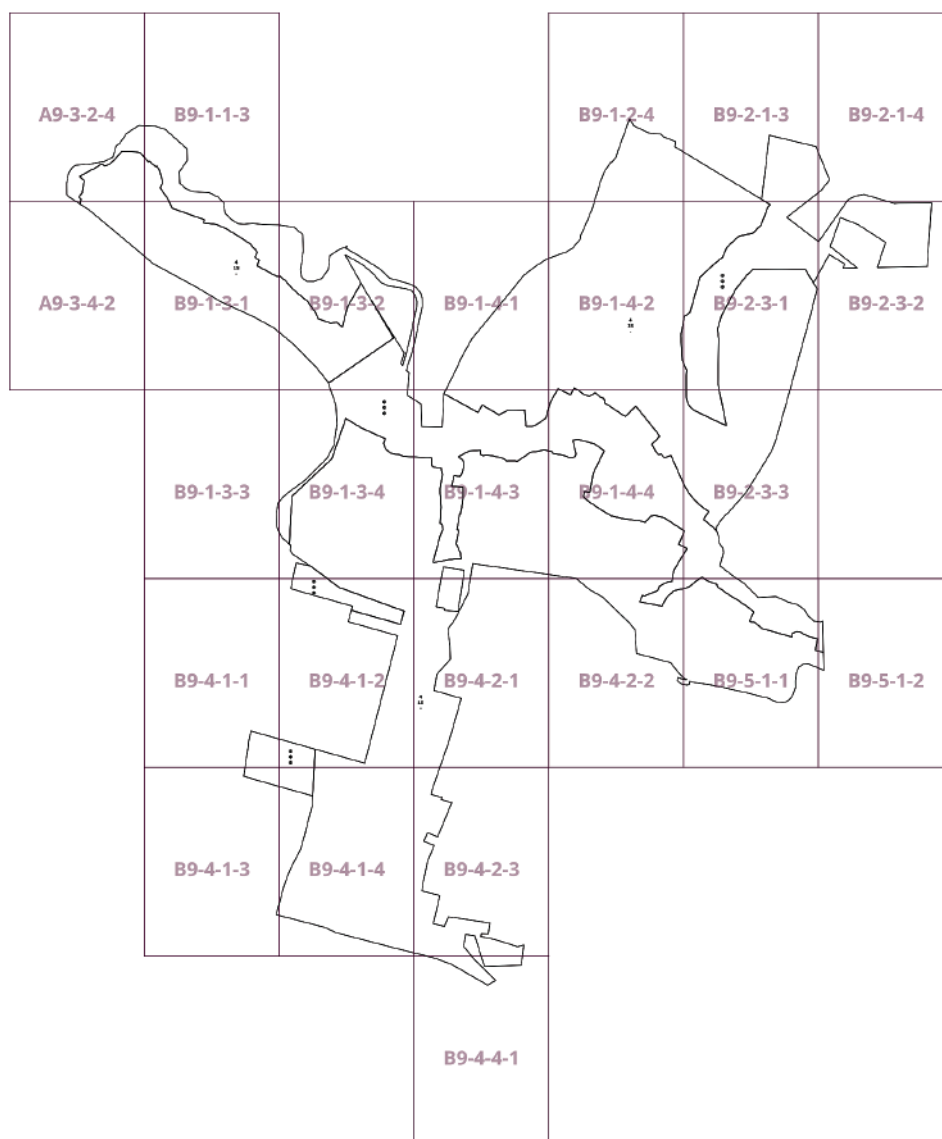
к постановлению Правительства Москвы
от 23 мая 2023 г. № 862-ПП

**Внесение изменения в приложение к постановлению Правительства Москвы
от 28 марта 2017 г. № 120-ПП**

Книга 13

Троицкий административный округ города Москвы

Карта градостроительного зонирования

Границы территориальных зон, подзон территориальных зон и предельные параметры
разрешенного строительства, реконструкции объектов капитального строительства
поселение Первомайское города Москвы

О внесении изменений в постановление Правительства Москвы от 28 марта 2017 г. № 120-ПП

Постановление Правительства Москвы от 23 мая 2023 года № 863-ПП

В соответствии с Градостроительным кодексом Российской Федерации, Законом города Москвы от 25 июня 2008 г. № 28 «Градостроительный кодекс города Москвы», постановлениями Правительства Москвы от 7 апреля 2009 г. № 270-ПП «О создании Городской комиссии по вопросам градостроительства, землепользования и застройки при Правительстве Москвы и об утверждении положений о Городской и окружной комиссиях по вопросам градостроительства, землепользования и застройки при Правительстве Москвы», от 22 марта 2022 г. № 438-ПП «О реализации положений пункта 2 статьи 7 Федерального закона от 14 марта 2022 г. № 58-ФЗ «О внесении изменений в отдельные законодательные акты Российской Федерации» **Правительство Москвы постановляет:**

1. Внести изменения в постановление Правительства Москвы от 28 марта 2017 г. № 120-ПП «Об утверждении правил землепользования и застройки города Москвы»:

1.1. Карту градостроительного зонирования «Границы территориальных зон и виды разрешенного использования земельных участков и объектов капитального строительства. Южный административный округ города Москвы» раздела 1 книги 7 территориальной части правил землепользования и застройки приложения к постановлению дополнить изображением территориальной зоны согласно приложению 1 к настоящему постановлению.

1.2. Карту градостроительного зонирования «Границы территориальных зон, подзон территориальных зон и предельные параметры разрешенного строительства, реконструкции объектов капитального строительства. Южный административный округ города Москвы» раздела 1 книги 7 территориальной части правил землепользования и застройки приложения к постановлению дополнить изображением территориальной зоны согласно приложению 2 к настоящему постановлению.

1.3. Раздел 2 книги 7 территориальной части правил землепользования и застройки приложения к постановлению дополнить подразделом в редакции согласно приложению 3 к настоящему постановлению.

1.4. Изображение территории на карте градостроительного зонирования «Территории, в границах которых предусматривается осуществление деятельности по комплексному развитию территории» раздела 1 книги 14 территориальной части правил землепользования и застройки приложения к постановлению изменить согласно приложению 4 к настоящему постановлению.

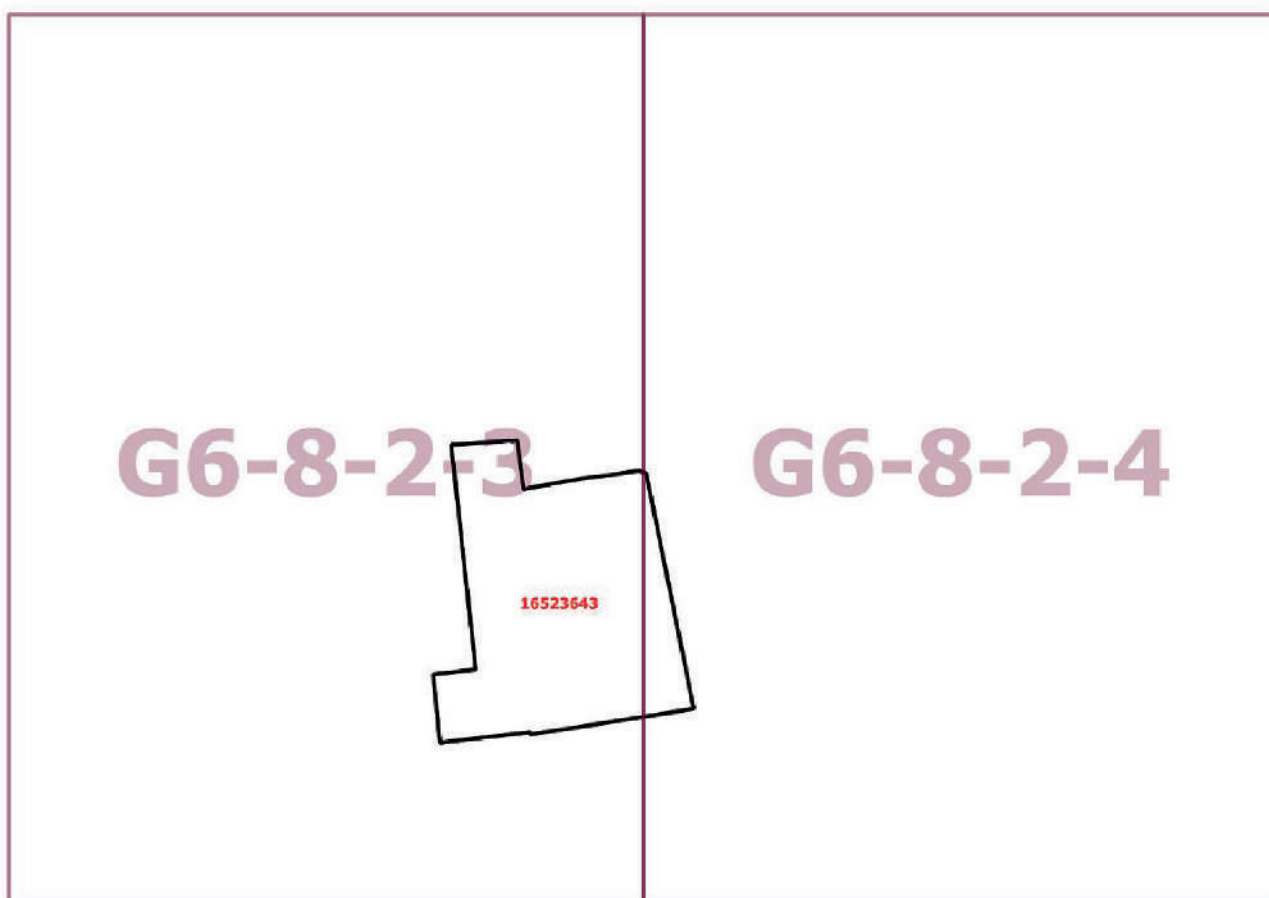
2. Контроль за выполнением настоящего постановления возложить на заместителя Мэра Москвы в Правительстве Москвы по вопросам градостроительной политики и строительства Бочкарева А.Ю.

Мэр Москвы **С.С.Собянин**

Приложение 1
к постановлению Правительства Москвы
от 23 мая 2023 г. № 863-ПП

**Внесение изменения в приложение к постановлению Правительства Москвы
от 28 марта 2017 г. № 120-ПП**

Книга 7
Карта градостроительного зонирования
Границы территориальных зон и виды разрешенного использования
земельных участков и объектов капитального строительства
Южный административный округ города Москвы



Приложение 2
к постановлению Правительства Москвы
от 23 мая 2023 г. № 863-ПП

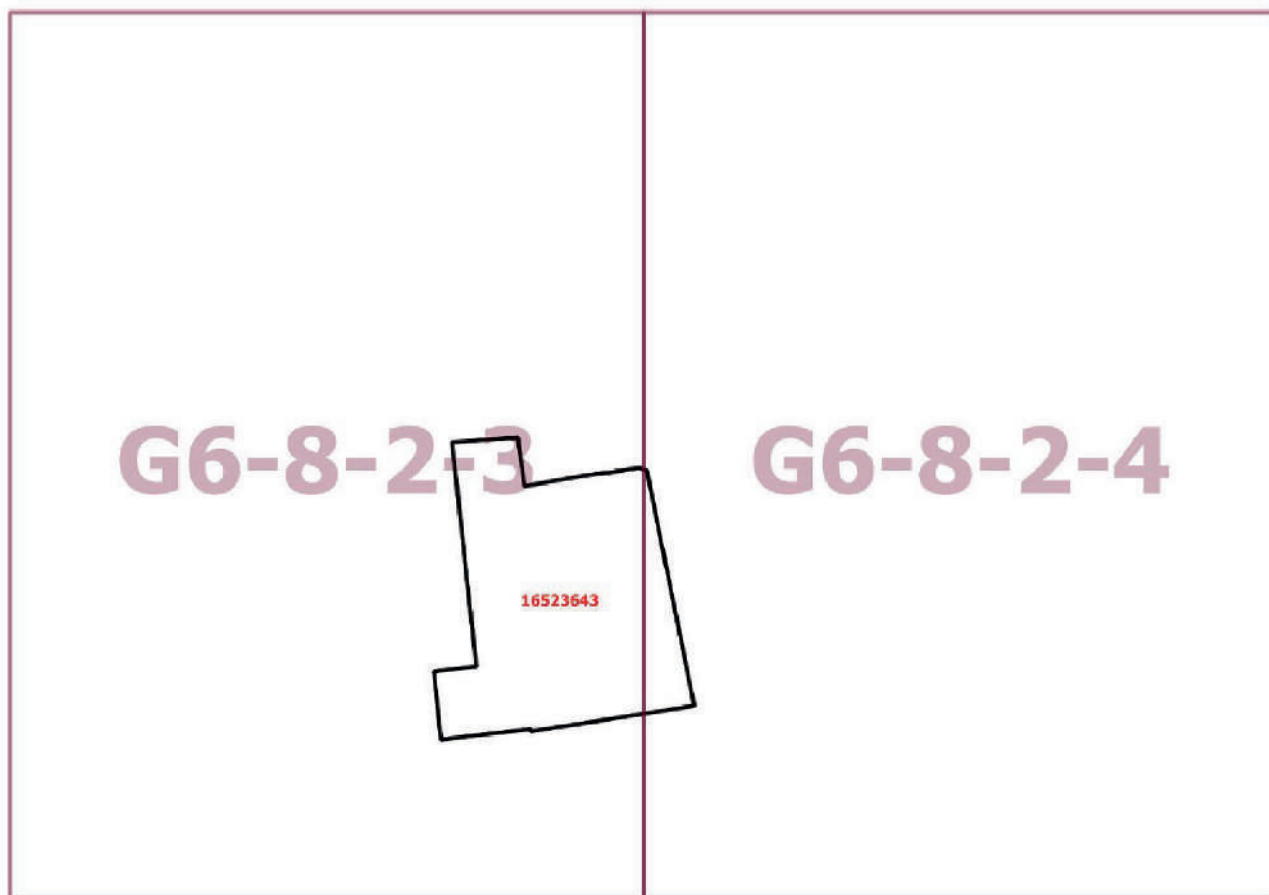
**Внесение изменения в приложение к постановлению Правительства Москвы
от 28 марта 2017 г. № 120-ПП**

Книга 7

Карта градостроительного зонирования

Границы территориальных зон, подзон территориальных зон и предельные параметры
разрешенного строительства, реконструкции объектов капитального строительства

Южный административный округ города Москвы



Приложение 3
к постановлению Правительства Москвы
от 23 мая 2023 г. № 863-ПП

**Внесение изменения в приложение к постановлению Правительства Москвы
от 28 марта 2017 г. № 120-ПП**

Книга 7
Южный административный округ города Москвы

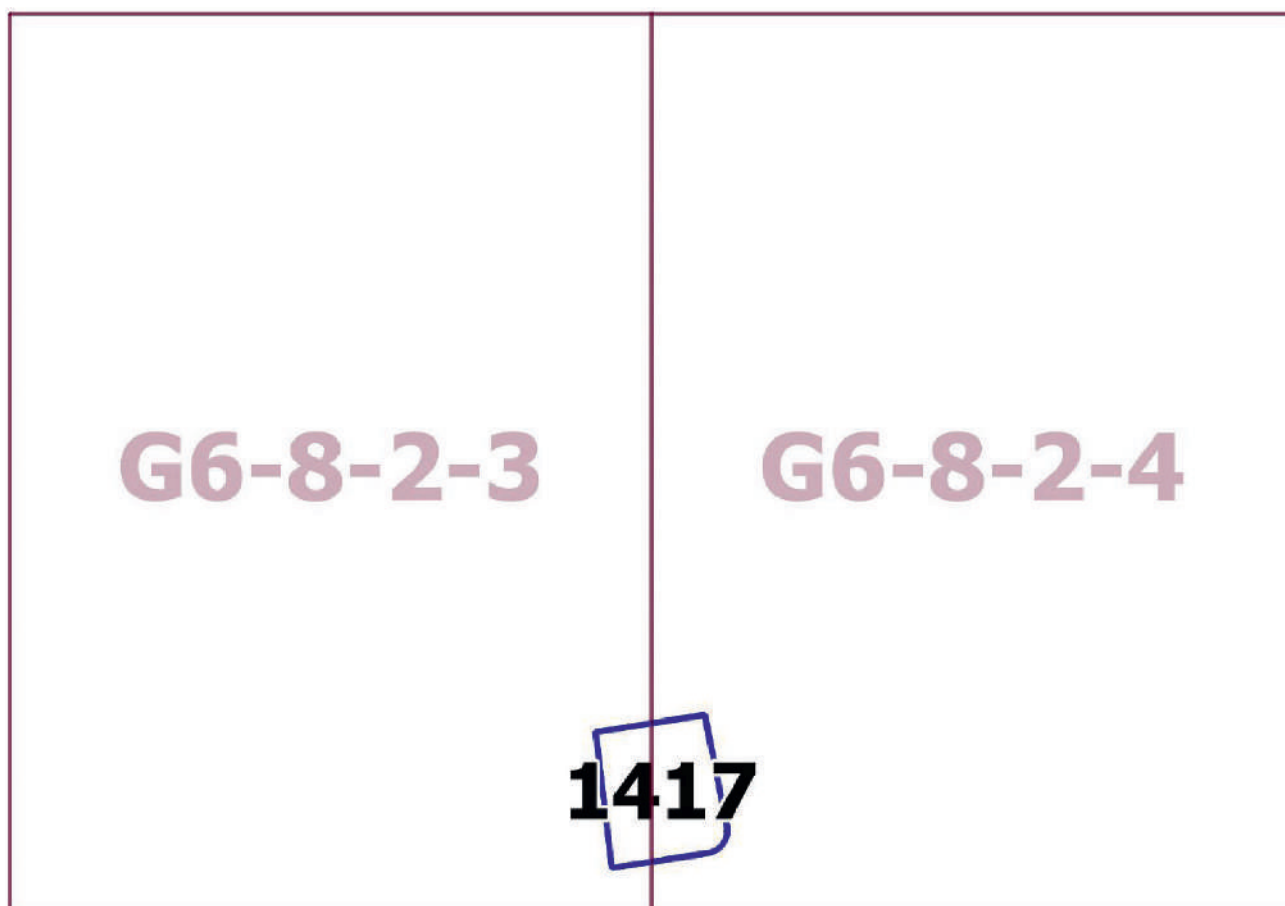
Пункт 617

Территориальная зона	16523643
Основные виды разрешенного использования	3.9.2. Проведение научных исследований. 6.2. Тяжелая промышленность. 6.2.1. Автомобилестроительная промышленность. 6.3. Легкая промышленность. 6.3.1. Фармацевтическая промышленность. 6.4. Пищевая промышленность. 6.5. Нефтехимическая промышленность. 6.6. Строительная промышленность. 6.7. Энергетика. 6.8. Связь. 6.12. Научно-производственная деятельность
Условно разрешенные виды использования	
Вспомогательные виды	
Максимальный процент застройки (%)	Не установлен
Высота застройки (м)	75
Плотность застройки (тыс.кв.м/га)	Не установлена
Минимальные и (или) максимальные размеры земельных участков (га)	
Иные показатели	Общая площадь объекта нового строительства – 92 410 кв.м, в том числе: – наземная площадь – 60 000 кв.м; – подземная площадь – 32 410 кв.м. Количество машино-мест – 779. Существующие объекты – по существующему положению

Приложение 4
к постановлению Правительства Москвы
от 23 мая 2023 г. № 863-ПП

**Внесение изменения в приложение к постановлению Правительства Москвы
от 28 марта 2017 г. № 120-ПП**

Книга 14
Карта градостроительного зонирования
Территории, в границах которых предусматривается осуществление
деятельности по комплексному развитию территории



О внесении изменений в постановление Правительства Москвы от 28 марта 2017 г. № 120-ПП

Постановление Правительства Москвы от 23 мая 2023 года № 866-ПП

В соответствии с Градостроительным кодексом Российской Федерации, Законом города Москвы от 25 июня 2008 г. № 28 «Градостроительный кодекс города Москвы», постановлениями Правительства Москвы от 7 апреля 2009 г. № 270-ПП «О создании Городской комиссии по вопросам градостроительства, землепользования и застройки при Правительстве Москвы и об утверждении положений о Городской и окружной комиссиях по вопросам градостроительства, землепользования и застройки при Правительстве Москвы», от 22 марта 2022 г. № 438-ПП «О реализации положений пункта 2 статьи 7 Федерального закона от 14 марта 2022 г. № 58-ФЗ «О внесении изменений в отдельные законодательные акты Российской Федерации» **Правительство Москвы постановляет:**

1. Внести изменения в постановление Правительства Москвы от 28 марта 2017 г. № 120-ПП «Об утверждении правил землепользования и застройки города Москвы»:

1.1. Изображение территориальной зоны на карте градостроительного зонирования «Границы территориальных зон и виды разрешенного использования земельных участков и объектов капитального строительства. Южный административный округ города Москвы» раздела 1 книги 7 территориальной части правил землепользования и застройки приложения к постановлению изменить согласно приложению 1 к настоящему постановлению.

1.2. Карту градостроительного зонирования «Границы территориальных зон и виды разрешенного использования земельных участков и объектов капитального строительства. Южный административный округ города Москвы» раздела 1 книги 7 территориальной части правил землепользования и застройки приложения к постановлению дополнить изображениями территориальных зон согласно приложению 1 к настоящему постановлению.

1.3. Изображение территориальной зоны на карте градостроительного зонирования «Границы территориальных зон, подзон территориальных зон и предельные параметры разрешенного строительства, реконструкции объектов капитального строительства. Южный административный округ города Москвы» раздела 1 книги 7 территориальной части правил землепользования и застройки приложения к постановлению изменить согласно приложению 2 к настоящему постановлению.

1.4. Карту градостроительного зонирования «Границы территориальных зон, подзон территориальных зон и предельные параметры разрешенного строительства, реконструкции объектов капитального строительства. Южный административный округ города Москвы» раздела 1 книги 7 территориальной части правил землепользования и застройки приложения к постановлению дополнить изображениями территориальных зон согласно приложению 2 к настоящему постановлению.

1.5. Раздел 2 книги 7 территориальной части правил землепользования и застройки приложения к постановлению дополнить подразделами в редакции согласно приложению 3 к настоящему постановлению.

2. Контроль за выполнением настоящего постановления возложить на заместителя Мэра Москвы в Правительстве Москвы по вопросам градостроительной политики и строительства Бочкарева А.Ю.

Мэр Москвы **С.С.Собянин**

Приложение 1
к постановлению Правительства Москвы
от 23 мая 2023 г. № 866-ПП

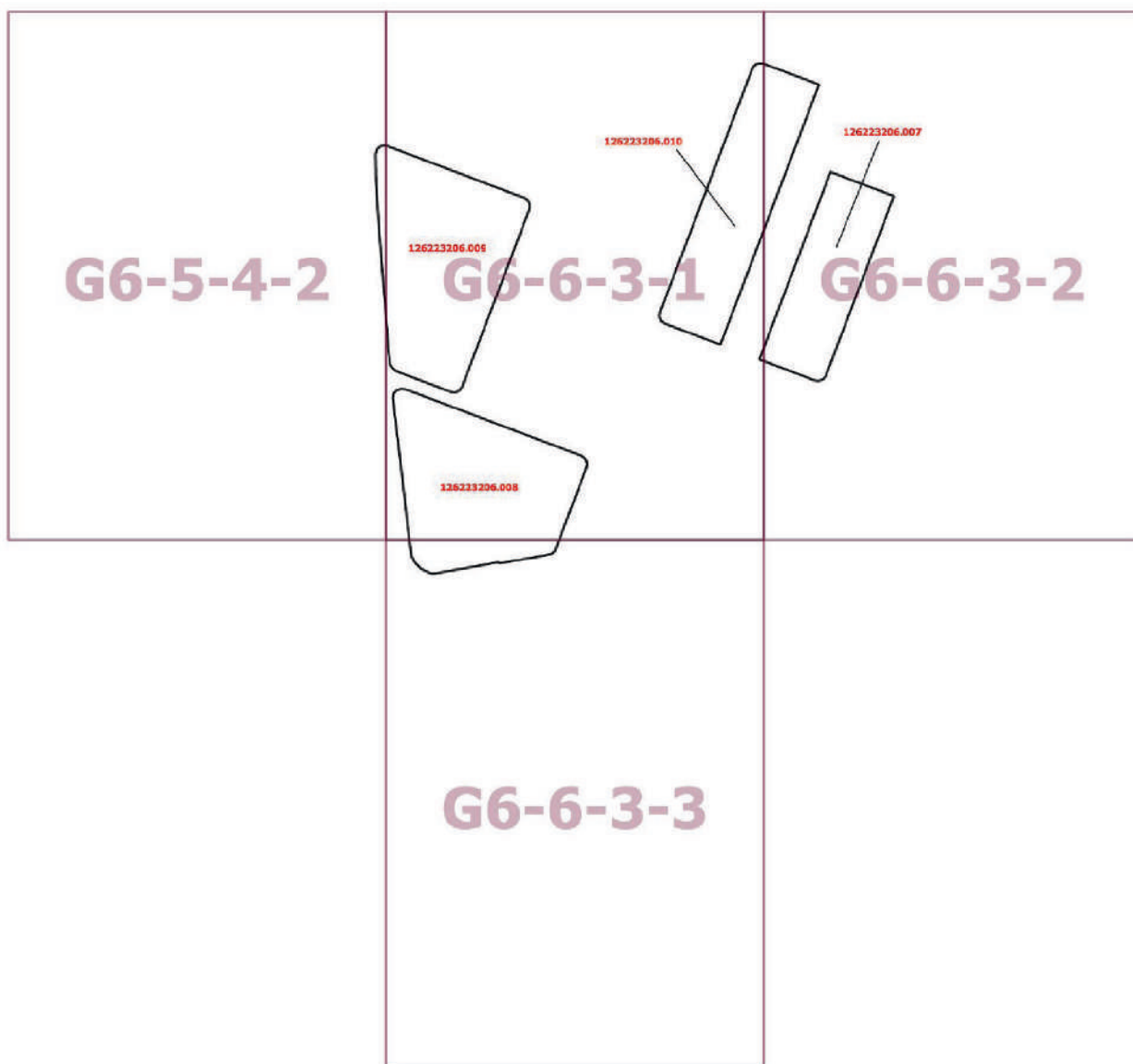
Внесение изменений в приложение к постановлению Правительства Москвы
от 28 марта 2017 г. № 120-ПП

Книга 7

Карта градостроительного зонирования

Границы территориальных зон и виды разрешенного использования
земельных участков и объектов капитального строительства

Южный административный округ города Москвы



Приложение 2

к постановлению Правительства Москвы
от 23 мая 2023 г. № 866-ПП

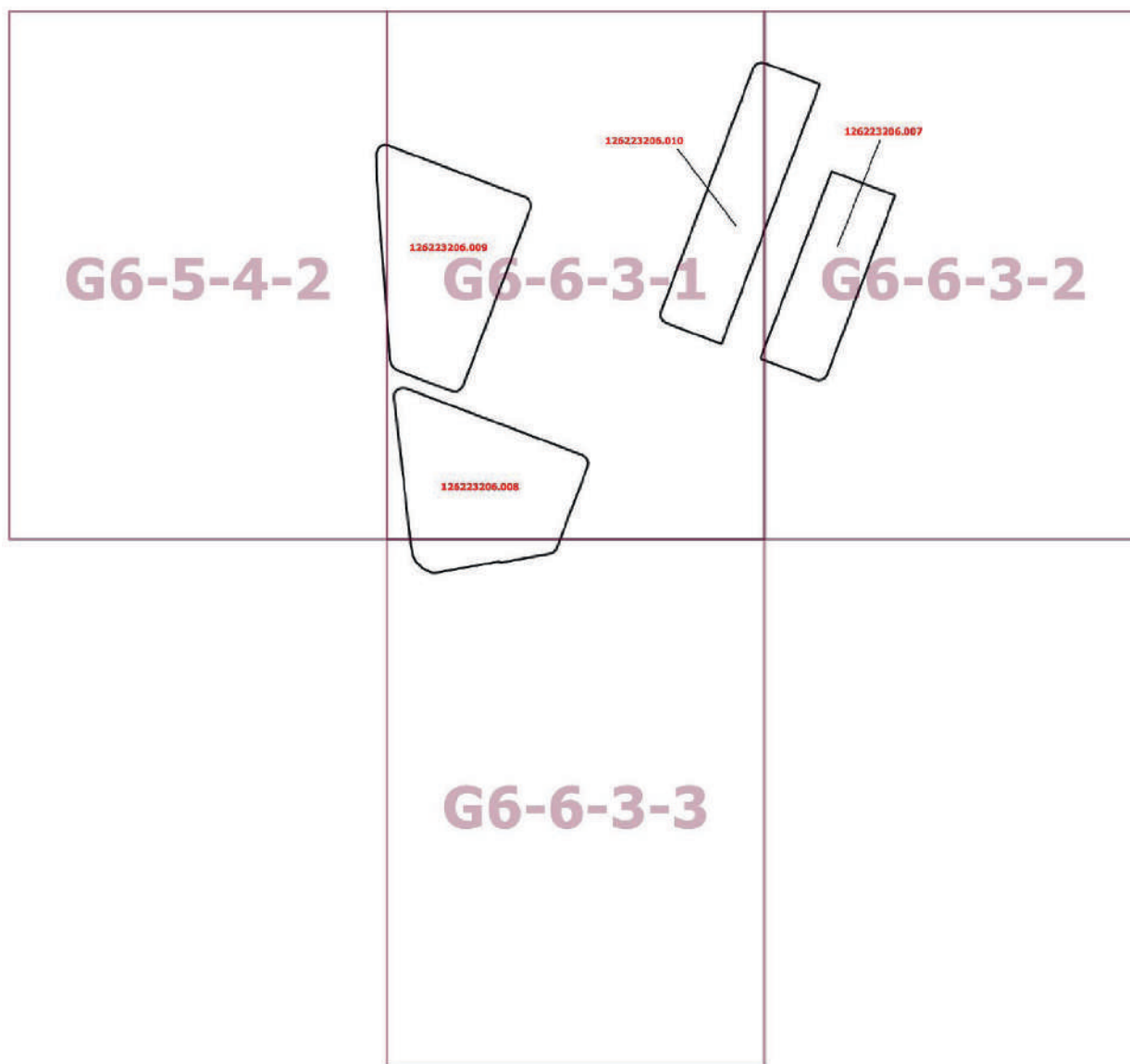
**Внесение изменений в приложение к постановлению Правительства Москвы
от 28 марта 2017 г. № 120-ПП**

Книга 7

Карта градостроительного зонирования

Границы территориальных зон, подзон территориальных зон и предельные параметры
разрешенного строительства, реконструкции объектов капитального строительства

Южный административный округ города Москвы



Приложение 3

к постановлению Правительства Москвы
от 23 мая 2023 г. № 866-ПП

**Внесение изменений в приложение к постановлению Правительства Москвы
от 28 марта 2017 г. № 120-ПП**

Книга 7

Южный административный округ города Москвы

Пункт 618

Территориальная зона	126223206.007
Основные виды разрешенного использования	<p>2.5. Среднеэтажная жилая застройка. 2.6. Многоэтажная жилая застройка (высотная застройка). 2.7. Обслуживание жилой застройки. 3.5.1. Дошкольное, начальное и среднее общее образование. 3.6.1. Объекты культурно-досуговой деятельности. 4.1. Деловое управление. 4.2. Объекты торговли (торговые центры, торгово-развлекательные центры (комплексы)). 4.4. Магазины. 4.5. Банковская и страховая деятельность. 4.6. Общественное питание. 4.8.1. Развлекательные мероприятия. 4.9. Служебные гаражи. 12.0.1. Улично-дорожная сеть</p>
Условно разрешенные виды использования	
Вспомогательные виды	
Максимальный процент застройки (%)	Не установлен
Высота застройки (м)	150
Плотность застройки (тыс. кв. м/га)	90,3
Минимальные и (или) максимальные размеры земельных участков (га)	
Иные показатели	<p>Суммарная поэтажная площадь объекта в габаритах наружных стен – 149 455,53 кв. м, в том числе: – жилая часть – 112 222,22 кв. м; – нежилая часть – 37 233,31 кв. м</p>

Пункт 619

Территориальная зона	126223206.008
Основные виды разрешенного использования	2.5. Среднеэтажная жилая застройка. 2.6. Многоэтажная жилая застройка (высотная застройка). 2.7. Обслуживание жилой застройки. 3.5.1. Дошкольное, начальное и среднее общее образование. 3.6.1. Объекты культурно-досуговой деятельности. 4.1. Деловое управление. 4.2. Объекты торговли (торговые центры, торгово-развлекательные центры (комплексы)). 4.4. Магазины. 4.5. Банковская и страховая деятельность. 4.6. Общественное питание. 4.8.1. Развлекательные мероприятия. 4.9. Служебные гаражи. 12.0.1. Улично-дорожная сеть
Условно разрешенные виды использования	
Вспомогательные виды	
Максимальный процент застройки (%)	Не установлен
Высота застройки (м)	55
Плотность застройки (тыс.кв.м/га)	39,4
Минимальные и (или) максимальные размеры земельных участков (га)	
Иные показатели	Суммарная поэтажная площадь объекта в габаритах наружных стен – 116 726,44 кв.м, в том числе: – жилая часть – 95 353,85 кв.м; – нежилая часть – 21 372,59 кв.м

Пункт 620

Территориальная зона	126223206.009
Основные виды разрешенного использования	2.5. Среднеэтажная жилая застройка. 2.6. Многоэтажная жилая застройка (высотная застройка). 2.7. Обслуживание жилой застройки. 3.5.1. Дошкольное, начальное и среднее общее образование. 3.6.1. Объекты культурно-досуговой деятельности. 4.1. Деловое управление. 4.2. Объекты торговли (торговые центры, торгово-развлекательные центры (комплексы)). 4.4. Магазины. 4.5. Банковская и страховая деятельность. 4.6. Общественное питание. 4.8.1. Развлекательные мероприятия. 4.9. Служебные гаражи. 12.0.1. Улично-дорожная сеть
Условно разрешенные виды использования	
Вспомогательные виды	
Максимальный процент застройки (%)	Не установлен
Высота застройки (м)	55

Плотность застройки (тыс.кв.м/га)	37,9
Минимальные и (или) максимальные размеры земельных участков (га)	
Иные показатели	Суммарная поэтажная площадь объекта в габаритах наружных стен – 116 220,35 кв.м, в том числе: – жилая часть – 96 784,62 кв.м; – нежилая часть – 19 435,73 кв.м

Пункт 621

Территориальная зона	126223206.010
Основные виды разрешенного использования	2.5. Среднеэтажная жилая застройка. 2.6. Многоэтажная жилая застройка (высотная застройка). 2.7. Обслуживание жилой застройки. 3.5.1. Дошкольное, начальное и среднее общее образование. 3.6.1. Объекты культурно-досуговой деятельности. 4.1. Деловое управление. 4.2. Объекты торговли (торговые центры, торгово-развлекательные центры (комплексы)). 4.4. Магазины. 4.5. Банковская и страховая деятельность. 4.6. Общественное питание. 4.8.1. Развлекательные мероприятия. 4.9. Служебные гаражи. 12.0.1. Улично-дорожная сеть
Условно разрешенные виды использования	
Вспомогательные виды	
Максимальный процент застройки (%)	Не установлен
Высота застройки (м)	150
Плотность застройки (тыс.кв.м/га)	75,5
Минимальные и (или) максимальные размеры земельных участков (га)	
Иные показатели	Суммарная поэтажная площадь объекта в габаритах наружных стен – 173 400,85 кв.м, в том числе: – жилая часть – 101 000 кв.м; – нежилая часть – 72 400,85 кв.м

О внесении изменений в постановление Правительства Москвы от 28 марта 2017 г. № 120-ПП

Постановление Правительства Москвы от 23 мая 2023 года № 867-ПП

В соответствии с Градостроительным кодексом Российской Федерации, Законом города Москвы от 25 июня 2008 г. № 28 «Градостроительный кодекс города Москвы», постановлениями Правительства Москвы от 7 апреля 2009 г. № 270-ПП «О создании Городской комиссии по вопросам градостроительства, землепользования и застройки при Правительстве Москвы и об утверждении положений о Городской и окружной комиссиях по вопросам градостроительства, землепользования и застройки при Правительстве Москвы», от 22 марта 2022 г. № 438-ПП «О реализации положений пункта 2 статьи 7 Федерального закона от 14 марта 2022 г. № 58-ФЗ «О внесении изменений в отдельные законодательные акты Российской Федерации» **Правительство Москвы постановляет:**

1. Внести изменения в постановление Правительства Москвы от 28 марта 2017 г. № 120-ПП «Об утверждении правил землепользования и застройки города Москвы»:

1.1. Карту градостроительного зонирования «Границы территориальных зон и виды разрешенного использования земельных участков и объектов капитального строительства. Восточный административный округ города Москвы» раздела 1 книги 5 территориальной части правил землепользования и застройки приложения к постановлению дополнить изображениями территориальных зон согласно приложению 1 к настоящему постановлению.

1.2. Карту градостроительного зонирования «Границы территориальных зон, подзон территориальных зон и предельные параметры разрешенного строительства, реконструкции объектов капитального строительства. Восточный административный округ города Москвы» раздела 1 книги 5 территориальной части правил землепользования и застройки приложения к постановлению дополнить изображениями территориальных зон согласно приложению 2 к настоящему постановлению.

1.3. Изображение территории на карте градостроительного зонирования «Территории, в границах которых предусматривается осуществление деятельности по комплексному развитию территории» раздела 1 книги 14 территориальной части правил землепользования и застройки приложения к постановлению изменить согласно приложению 3 к настоящему постановлению.

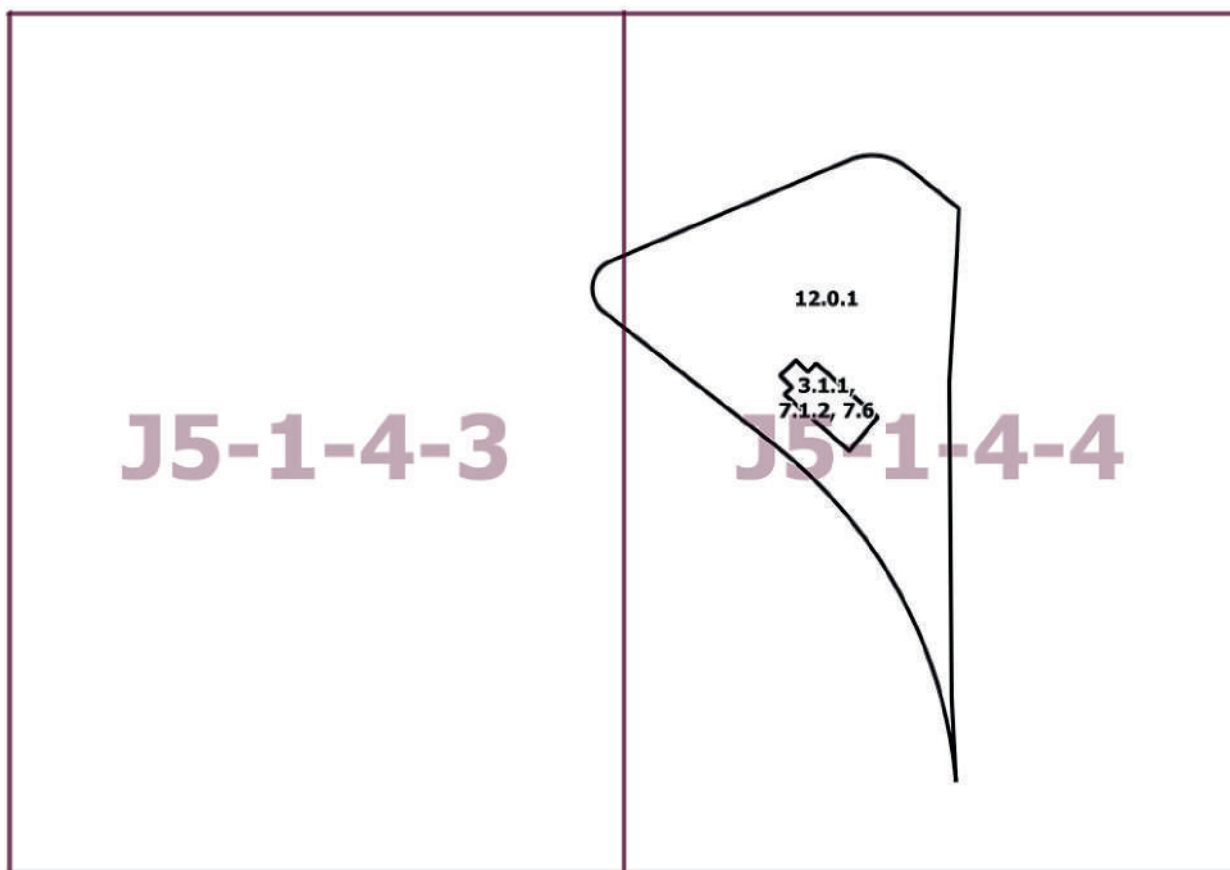
2. Контроль за выполнением настоящего постановления возложить на заместителя Мэра Москвы в Правительстве Москвы по вопросам градостроительной политики и строительства Бочкарева А.Ю.

Мэр Москвы **С.С.Собянин**

Приложение 1
к постановлению Правительства Москвы
от 23 мая 2023 г. № 867-ПП

**Внесение изменений в приложение к постановлению Правительства Москвы
от 28 марта 2017 г. № 120-ПП**

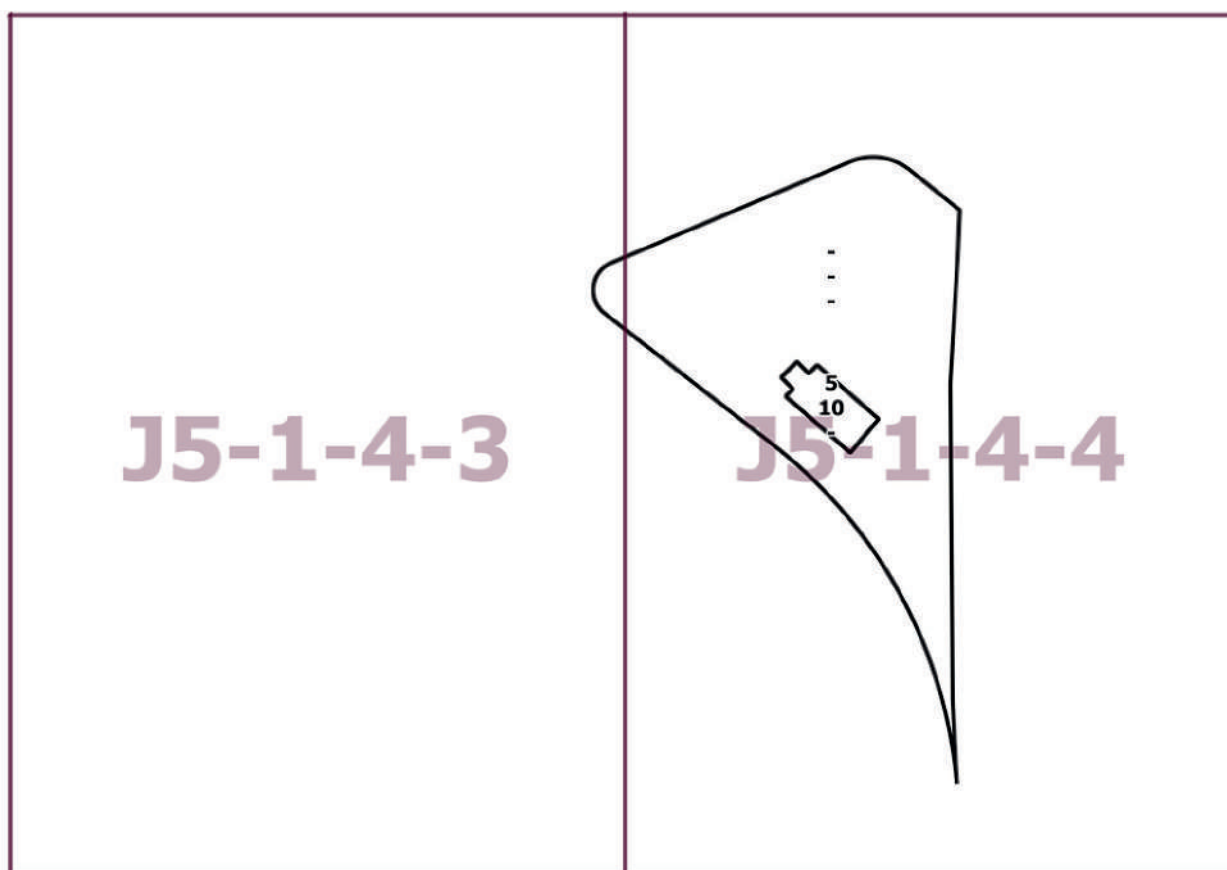
Книга 5
Карта градостроительного зонирования
Границы территориальных зон и виды разрешенного использования
земельных участков и объектов капитального строительства
Восточный административный округ города Москвы



Приложение 2
к постановлению Правительства Москвы
от 23 мая 2023 г. № 867-ПП

**Внесение изменений в приложение к постановлению Правительства Москвы
от 28 марта 2017 г. № 120-ПП**

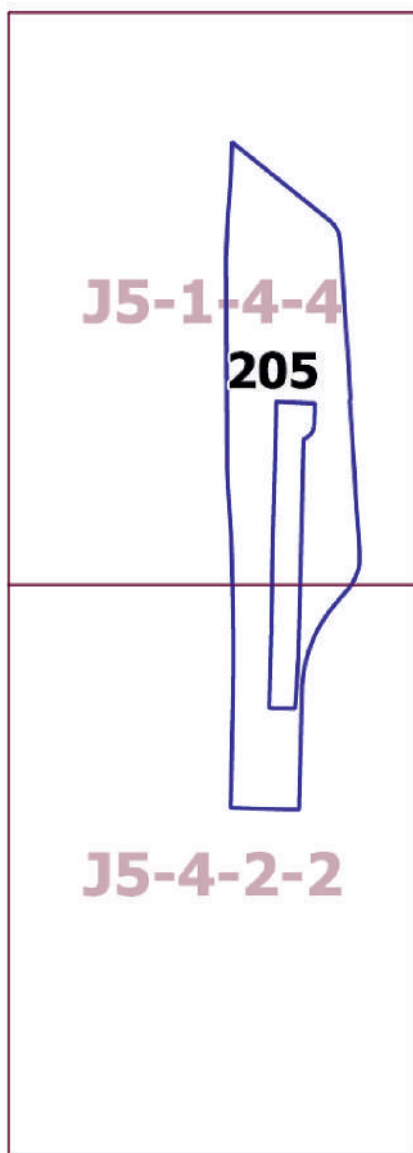
Книга 5
Карта градостроительного зонирования
Границы территориальных зон, подзон территориальных зон и предельные параметры
разрешенного строительства, реконструкции объектов капитального строительства
Восточный административный округ города Москвы



Приложение 3
к постановлению Правительства Москвы
от 23 мая 2023 г. № 867-ПП

**Внесение изменения в приложение к постановлению Правительства Москвы
от 28 марта 2017 г. № 120-ПП**

Книга 14
Карта градостроительного зонирования
Территории, в границах которых предусматривается осуществление
деятельности по комплексному развитию территории



О внесении изменений в постановление Правительства Москвы от 28 марта 2017 г. № 120-ПП

Постановление Правительства Москвы от 23 мая 2023 года № 868-ПП

В соответствии с Градостроительным кодексом Российской Федерации, Законом города Москвы от 25 июня 2008 г. № 28 «Градостроительный кодекс города Москвы», постановлениями Правительства Москвы от 7 апреля 2009 г. № 270-ПП «О создании Городской комиссии по вопросам градостроительства, землепользования и застройки при Правительстве Москвы и об утверждении положений о Городской и окружной комиссиях по вопросам градостроительства, землепользования и застройки при Правительстве Москвы», от 22 марта 2022 г. № 438-ПП «О реализации положений пункта 2 статьи 7 Федерального закона от 14 марта 2022 г. № 58-ФЗ «О внесении изменений в отдельные законодательные акты Российской Федерации» **Правительство Москвы постановляет:**

1. Внести изменения в постановление Правительства Москвы от 28 марта 2017 г. № 120-ПП «Об утверждении правил землепользования и застройки города Москвы»:

1.1. Карту градостроительного зонирования «Границы территориальных зон и виды разрешенного использования земельных участков и объектов капитального строительства. Северный административный округ города Москвы» раздела 1 книги 3 территориальной части правил землепользования и застройки приложения к постановлению дополнить изображением территориальной зоны согласно приложению 1 к настоящему постановлению.

1.2. Карту градостроительного зонирования «Границы территориальных зон, подзон территориальных зон и предельные параметры разрешенного строительства, реконструкции объектов капитального строительства. Северный административный округ города Москвы» раздела 1 книги 3 территориальной части правил землепользования и застройки приложения к постановлению дополнить изображением территориальной зоны согласно приложению 2 к настоящему постановлению.

1.3. Раздел 2 книги 3 территориальной части правил землепользования и застройки приложения к постановлению дополнить подразделом в редакции согласно приложению 3 к настоящему постановлению.

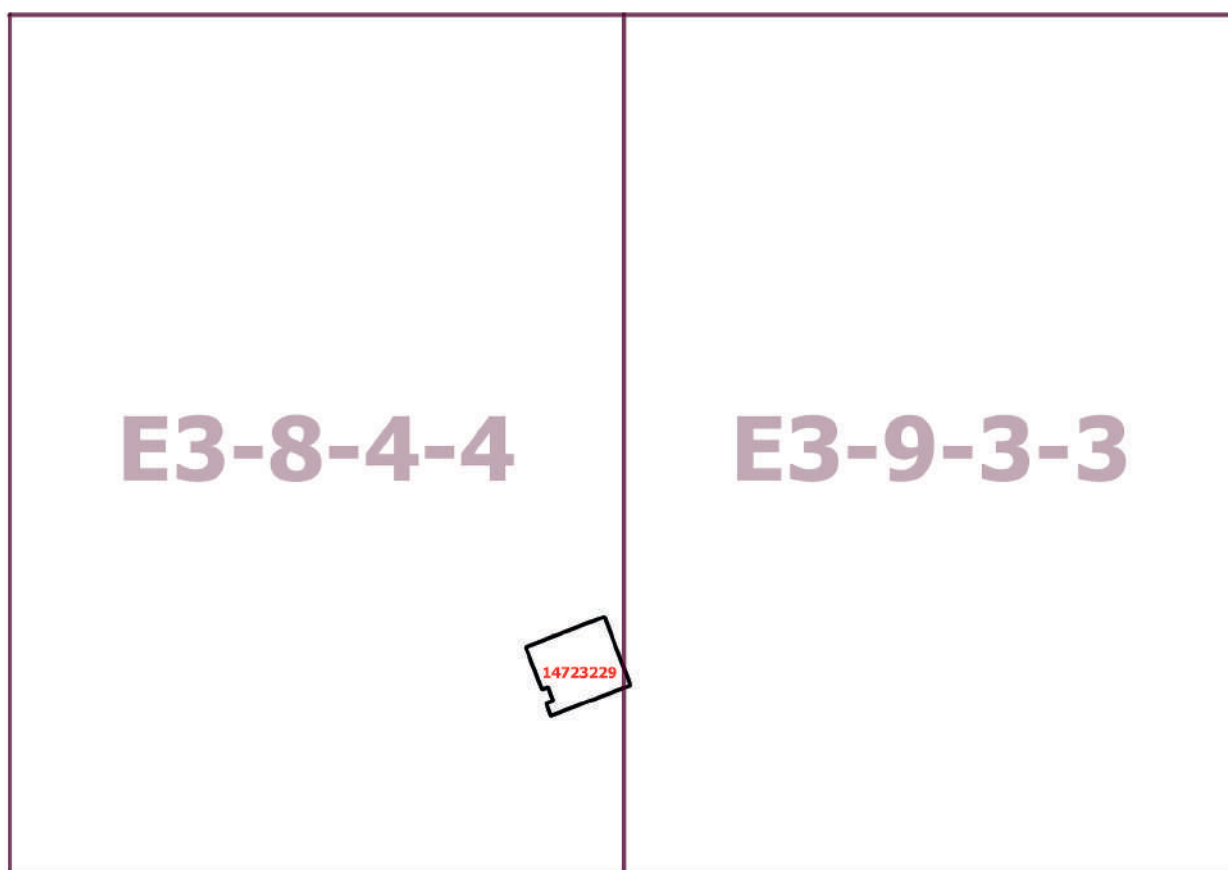
2. Контроль за выполнением настоящего постановления возложить на заместителя Мэра Москвы в Правительстве Москвы по вопросам градостроительной политики и строительства Бочкарева А.Ю.

Мэр Москвы **С.С.Собянин**

Приложение 1
к постановлению Правительства Москвы
от 23 мая 2023 г. № 868-ПП

**Внесение изменения в приложение к постановлению Правительства Москвы
от 28 марта 2017 г. № 120-ПП**

Книга 3
Карта градостроительного зонирования
Границы территориальных зон и виды разрешенного использования
земельных участков и объектов капитального строительства
Северный административный округ города Москвы



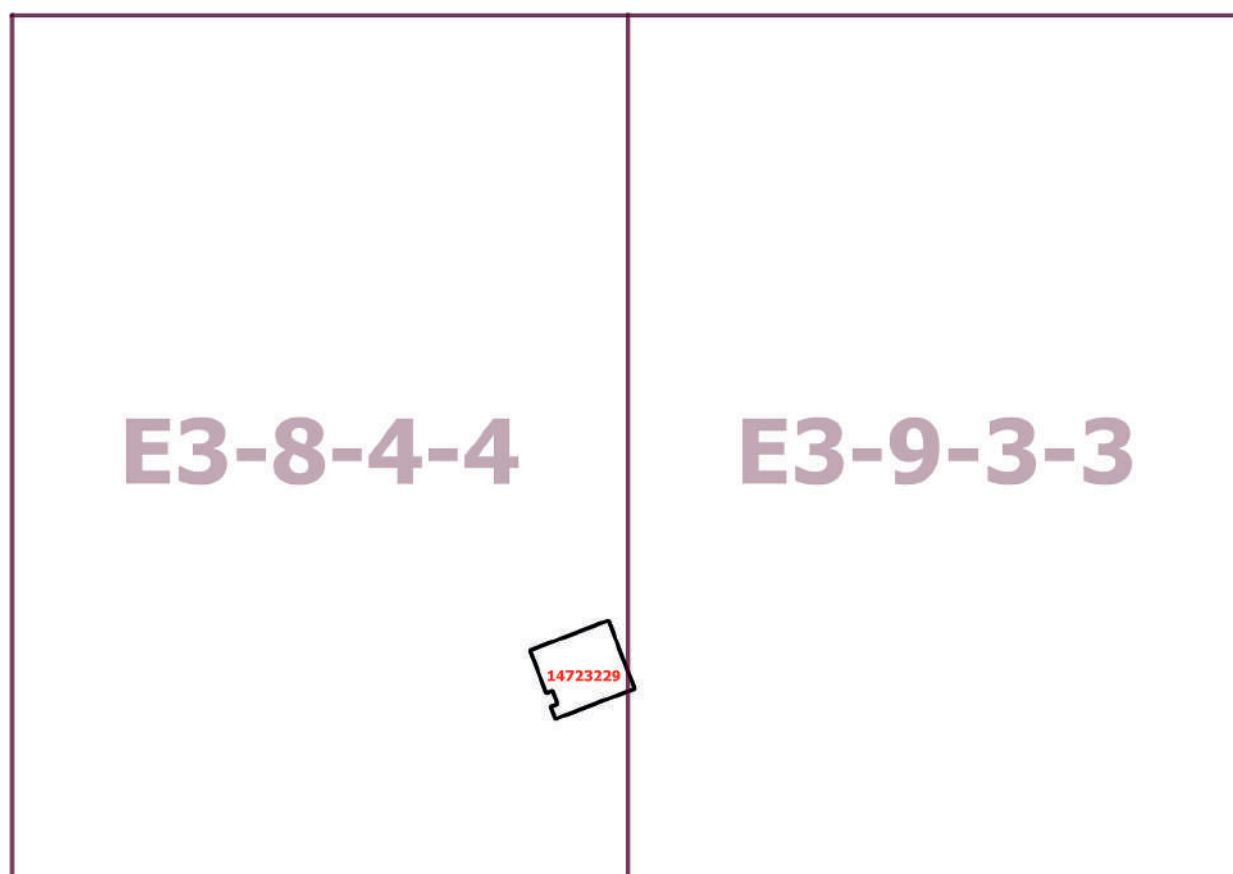
Приложение 2
к постановлению Правительства Москвы
от 23 мая 2023 г. № 868-ПП

**Внесение изменения в приложение к постановлению Правительства Москвы
от 28 марта 2017 г. № 120-ПП**

Книга 3

Карта градостроительного зонирования

Границы территориальных зон, подзон территориальных зон и предельные параметры
разрешенного строительства, реконструкции объектов капитального строительства
Северный административный округ города Москвы



Приложение 3

к постановлению Правительства Москвы
от 23 мая 2023 г. № 868-ПП

**Внесение изменения в приложение к постановлению Правительства Москвы
от 28 марта 2017 г. № 120-ПП**

Книга 3
Северный административный округ города Москвы

Пункт 699

Территориальная зона	14723229
Основные виды разрешенного использования	3.4.1. Амбулаторно-поликлиническое обслуживание. 3.5.2. Среднее и высшее профессиональное образование. 4.1. Деловое управление
Условно разрешенные виды использования	
Вспомогательные виды	
Максимальный процент застройки (%)	Не установлен
Высота застройки (м)	15
Плотность застройки (тыс.кв.м/га)	7
Минимальные и (или) максимальные размеры земельных участков (га)	
Иные показатели	Приоритетное назначение здания – стоматологические услуги – 1 этаж здания; зуботехническая лаборатория – подвальное помещение (48% общей площади); школа зубных техников на 3 этаже (26% площадей); деловое управление 2 этаж здания (26% площадей)

О внесении изменений в постановление Правительства Москвы от 28 марта 2017 г. № 120-ПП

Постановление Правительства Москвы от 23 мая 2023 года № 869-ПП

В соответствии с Градостроительным кодексом Российской Федерации, Законом города Москвы от 25 июня 2008 г. № 28 «Градостроительный кодекс города Москвы», постановлениями Правительства Москвы от 7 апреля 2009 г. № 270-ПП «О создании Городской комиссии по вопросам градостроительства, землепользования и застройки при Правительстве Москвы и об утверждении положений о Городской и окружной комиссиях по вопросам градостроительства, землепользования и застройки при Правительстве Москвы», от 22 марта 2022 г. № 438-ПП «О реализации положений пункта 2 статьи 7 Федерального закона от 14 марта 2022 г. № 58-ФЗ «О внесении изменений в отдельные законодательные акты Российской Федерации» **Правительство Москвы постановляет:**

1. Внести изменения в постановление Правительства Москвы от 28 марта 2017 г. № 120-ПП «Об утверждении правил землепользования и застройки города Москвы»:

1.1. Карту градостроительного зонирования «Границы территориальных зон и виды разрешенного использования земельных участков и объектов капитального строительства. Центральный административный округ города Москвы» раздела 1 книги 2 территориальной части правил землепользования и застройки приложения к постановлению дополнить изображением территориальной зоны согласно приложению 1 к настоящему постановлению.

1.2. Карту градостроительного зонирования «Границы территориальных зон, подзон территориальных зон и предельные параметры разрешенного строительства, реконструкции объектов капитального строительства. Центральный административный округ города Москвы» раздела 1 книги 2 территориальной части правил землепользования и застройки приложения к постановлению дополнить изображением территориальной зоны согласно приложению 2 к настоящему постановлению.

1.3. Раздел 2 книги 2 территориальной части правил землепользования и застройки приложения к постановлению дополнить подразделом в редакции согласно приложению 3 к настоящему постановлению.

2. Контроль за выполнением настоящего постановления возложить на заместителя Мэра Москвы в Правительстве Москвы по вопросам градостроительной политики и строительства Бочкарева А.Ю.

Мэр Москвы **С.С.Собянин**

Приложение 1
к постановлению Правительства Москвы
от 23 мая 2023 г. № 869-ПП

**Внесение изменения в приложение к постановлению Правительства Москвы
от 28 марта 2017 г. № 120-ПП**

Книга 2
Карта градостроительного зонирования
Границы территориальных зон и виды разрешенного использования
земельных участков и объектов капитального строительства
Центральный административный округ города Москвы



Приложение 2
к постановлению Правительства Москвы
от 23 мая 2023 г. № 869-ПП

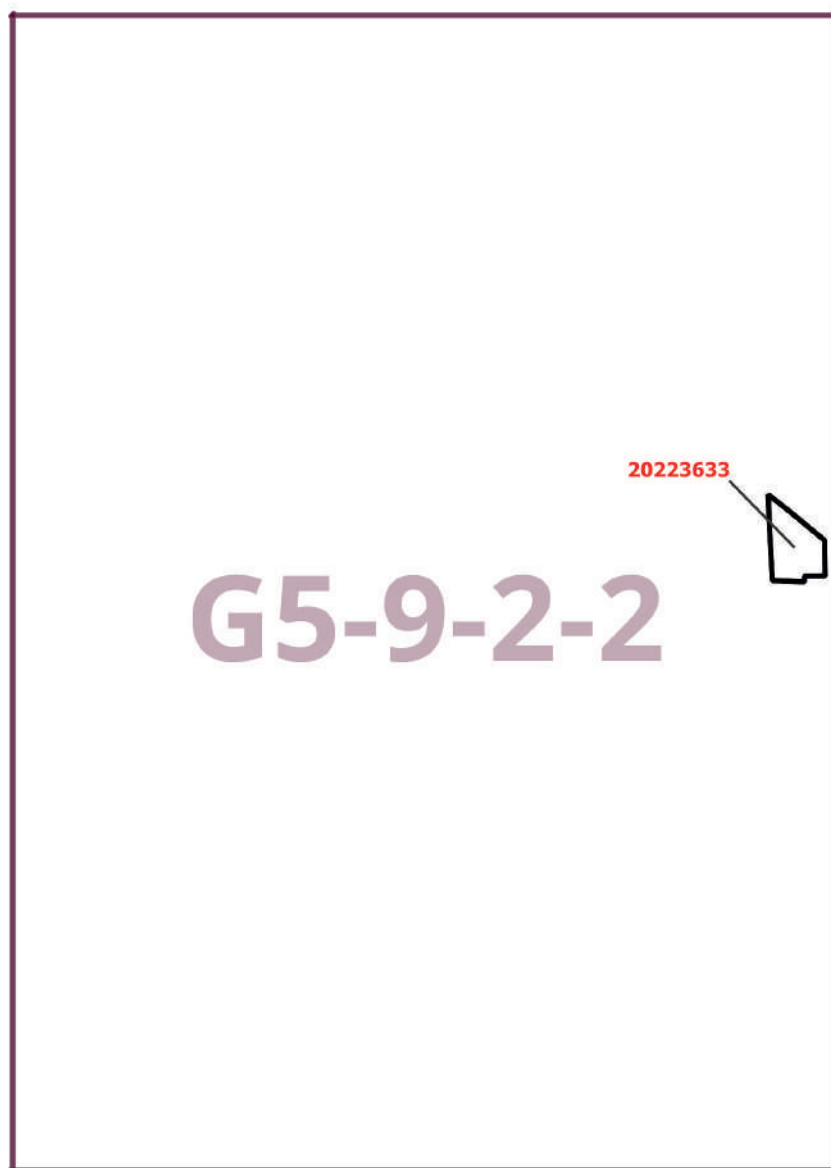
**Внесение изменения в приложение к постановлению Правительства Москвы
от 28 марта 2017 г. № 120-ПП**

Книга 2

Карта градостроительного зонирования

Границы территориальных зон, подзон территориальных зон и предельные параметры
разрешенного строительства, реконструкции объектов капитального строительства

Центральный административный округ города Москвы



Приложение 3

к постановлению Правительства Москвы
от 23 мая 2023 г. № 869-ПП

Внесение изменения в приложение к постановлению Правительства Москвы от 28 марта 2017 г. № 120-ПП

Книга 2

Центральный административный округ города Москвы

Пункт 1192

Территориальная зона	20223633
Основные виды разрешенного использования	4.9. Служебные гаражи
Условно разрешенные виды использования	
Вспомогательные виды	
Максимальный процент застройки (%)	В соответствии с установленными требованиями градостроительных регламентов и требованиями режимов использования земель и земельных участков на территориях зон охраны объектов культурного наследия
Высота застройки (м)	В соответствии с установленными требованиями градостроительных регламентов и требованиями режимов использования земель и земельных участков на территориях зон охраны объектов культурного наследия
Плотность застройки (тыс.кв.м/га)	Не установлена
Минимальные и (или) максимальные размеры земельных участков (га)	
Иные показатели	Общая площадь объекта – 1005,3 кв.м

О внесении изменения в постановление Правительства Москвы от 28 марта 2017 г. № 120-ПП

Постановление Правительства Москвы от 23 мая 2023 года № 870-ПП

В соответствии с Градостроительным кодексом Российской Федерации, Законом города Москвы от 25 июня 2008 г. № 28 «Градостроительный кодекс города Москвы», постановлениями Правительства Москвы от 7 апреля 2009 г. № 270-ПП «О создании Городской комиссии по вопросам градостроительства, землепользования и застройки при Правительстве Москвы и об утверждении положений о Городской и окружной комиссиях по вопросам градостроительства, землепользования и застройки при Правительстве Москвы», от 22 марта 2022 г. № 438-ПП «О реализации положений пункта 2 статьи 7 Федерального закона от 14 марта 2022 г. № 58-ФЗ «О внесении изменений в отдельные законодательные акты Российской Федерации» **Правительство Москвы постановляет:**

1. Внести изменение в постановление Правительства Москвы от 28 марта 2017 г. № 120-ПП «Об утверждении

правил землепользования и застройки города Москвы», изменив изображение территориальной зоны на карте градостроительного зонирования «Границы территориальных зон, подзон территориальных зон и предельные параметры разрешенного строительства, реконструкции объектов капитального строительства. Западный административный округ города Москвы» раздела 1 книги 9 территориальной части правил землепользования и застройки приложения к постановлению согласно приложению к настоящему постановлению.

2. Контроль за выполнением настоящего постановления возложить на заместителя Мэра Москвы в Правительстве Москвы по вопросам градостроительной политики и строительства Бочкарева А.Ю.

Мэр Москвы **С.С.Собянин**

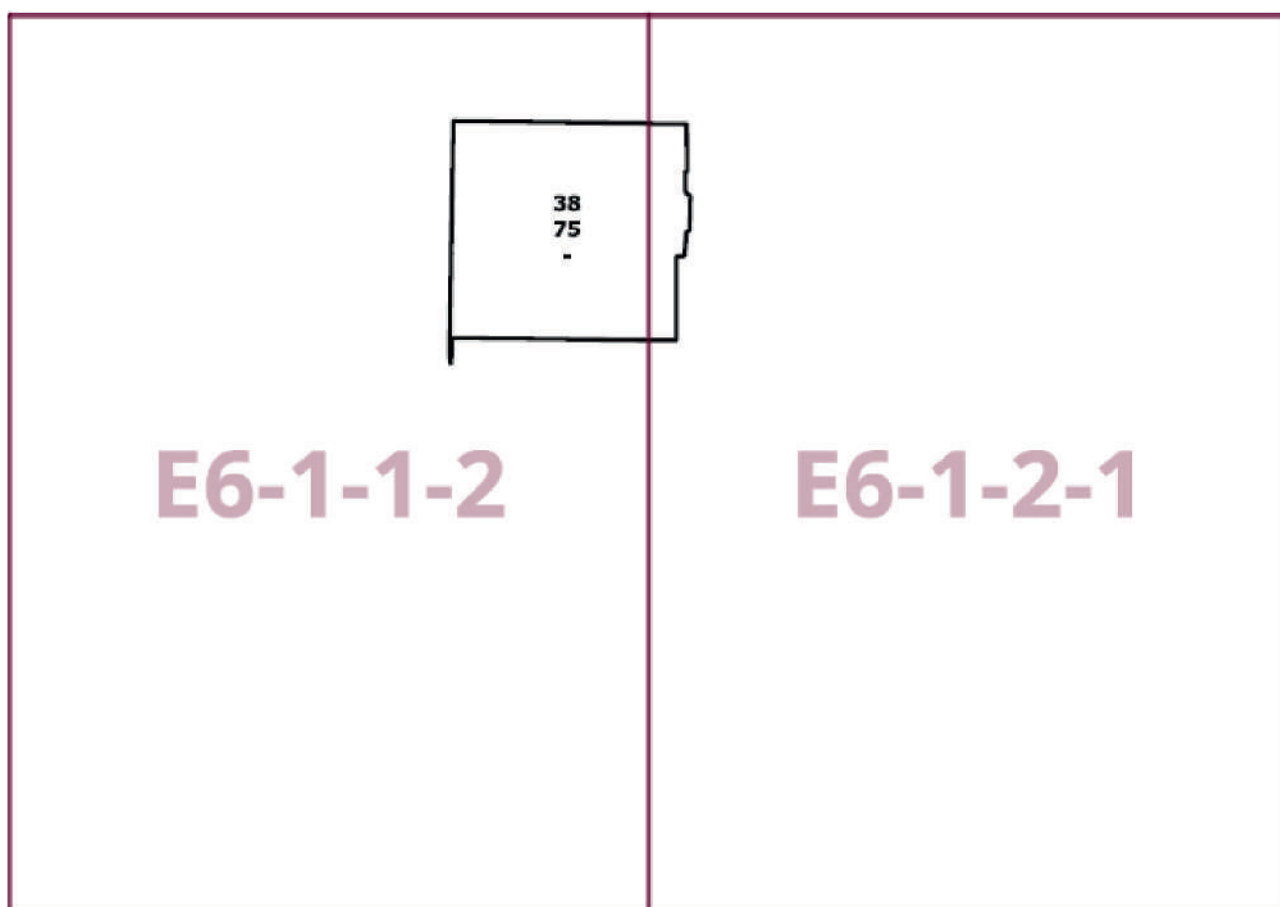
Приложение
к постановлению Правительства Москвы
от 23 мая 2023 г. № 870-ПП

**Внесение изменения в приложение к постановлению Правительства Москвы
от 28 марта 2017 г. № 120-ПП**

Книга 9

Карта градостроительного зонирования

Границы территориальных зон, подзон территориальных зон и предельные параметры
разрешенного строительства, реконструкции объектов капитального строительства
Западный административный округ города Москвы



О внесении изменений в постановление Правительства Москвы от 28 марта 2017 г. № 120-ПП

Постановление Правительства Москвы от 23 мая 2023 года № 871-ПП

В соответствии с Градостроительным кодексом Российской Федерации, Законом города Москвы от 25 июня 2008 г. № 28 «Градостроительный кодекс города Москвы», постановлениями Правительства Москвы от 7 апреля 2009 г. № 270-ПП «О создании Городской комиссии по вопросам градостроительства, землепользования и застройки при Правительстве Москвы и об утверждении положений о Городской и окружной комиссиях по вопросам градостроительства, землепользования и застройки при Правительстве Москвы», от 22 марта 2022 г. № 438-ПП «О реализации положений пункта 2 статьи 7 Федерального закона от 14 марта 2022 г. № 58-ФЗ «О внесении изменений в отдельные законодательные акты Российской Федерации» **Правительство Москвы постановляет:**

1. Внести изменения в постановление Правительства Москвы от 28 марта 2017 г. № 120-ПП «Об утверждении правил землепользования и застройки города Москвы»:

1.1. Карту градостроительного зонирования «Границы территориальных зон и виды разрешенного использования земельных участков и объектов капитального строительства. Центральный административный округ города Москвы» раздела 1 книги 2 территориальной части правил землепользования и застройки приложения к постановлению дополнить изображением территориальной зоны согласно приложению 1 к настоящему постановлению.

1.2. Карту градостроительного зонирования «Границы территориальных зон, подзон территориальных зон и предельные параметры разрешенного строительства, реконструкции объектов капитального строительства. Центральный административный округ города Москвы» раздела 1 книги 2 территориальной части правил землепользования и застройки приложения к постановлению дополнить изображением территориальной зоны согласно приложению 2 к настоящему постановлению.

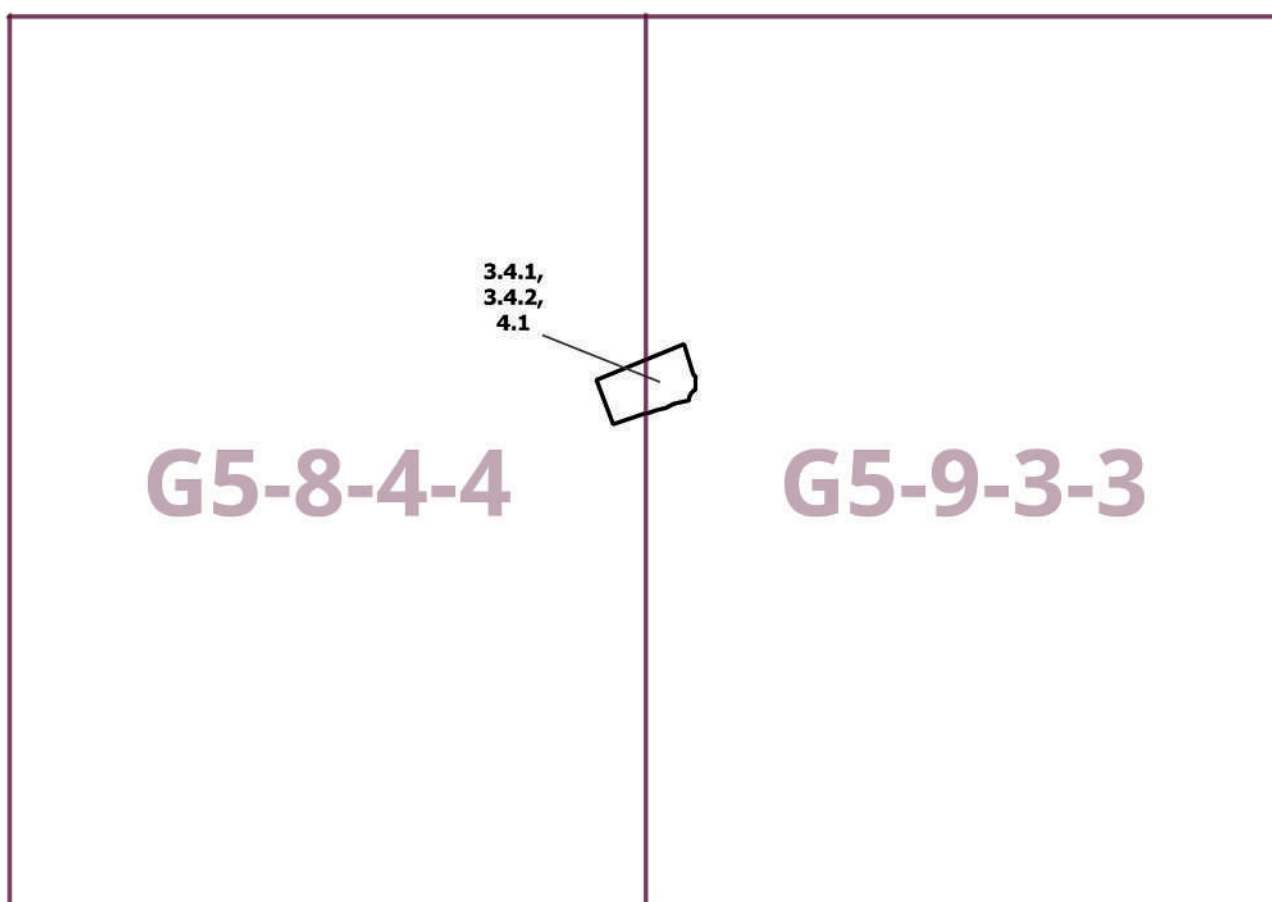
2. Контроль за выполнением настоящего постановления возложить на заместителя Мэра Москвы в Правительстве Москвы по вопросам градостроительной политики и строительства Бочкарева А.Ю.

Мэр Москвы **С.С.Собянин**

Приложение 1
к постановлению Правительства Москвы
от 23 мая 2023 г. № 871-ПП

**Внесение изменения в приложение к постановлению Правительства Москвы
от 28 марта 2017 г. № 120-ПП**

Книга 2
Карта градостроительного зонирования
Границы территориальных зон и виды разрешенного использования
земельных участков и объектов капитального строительства
Центральный административный округ города Москвы



Приложение 2
к постановлению Правительства Москвы
от 23 мая 2023 г. № 871-ПП

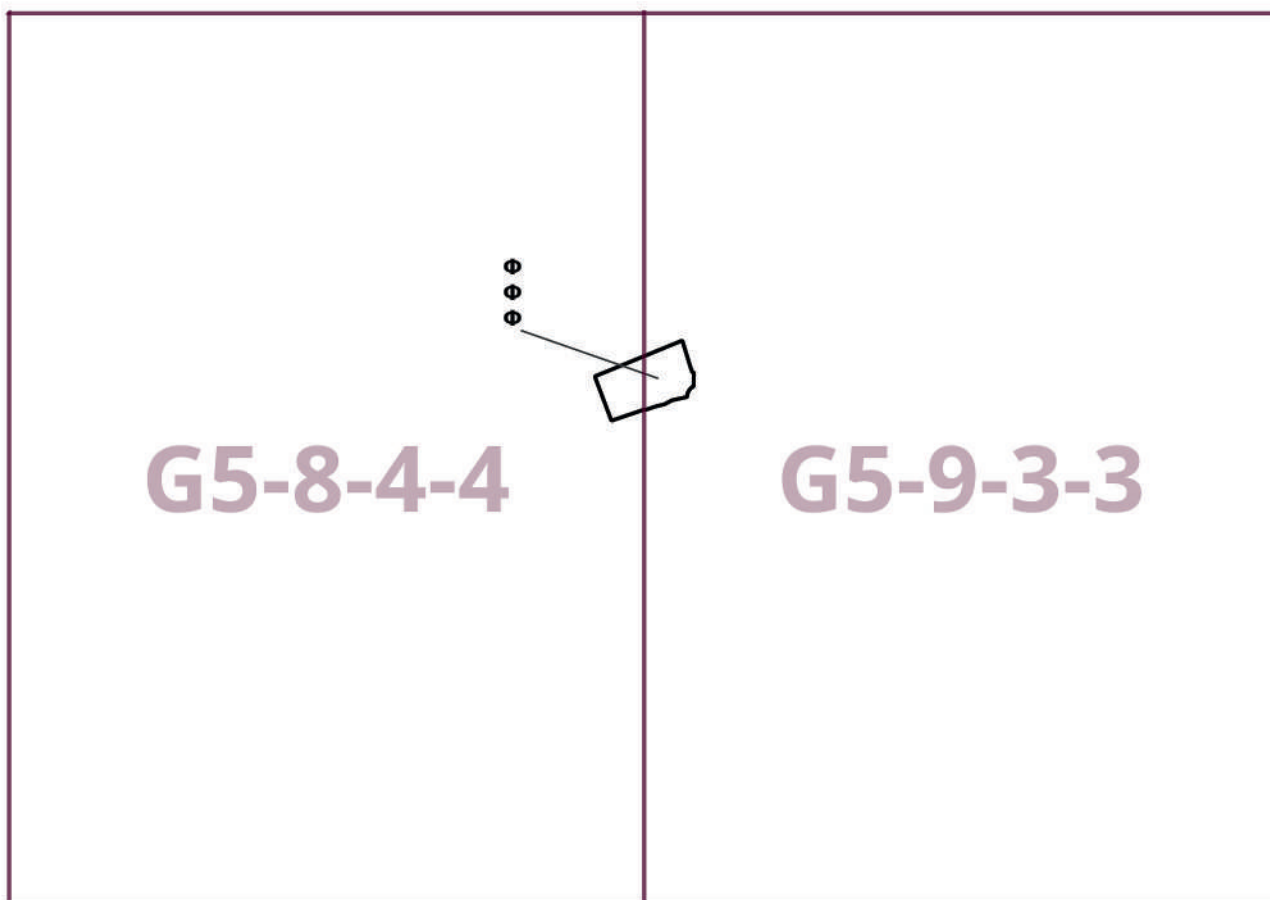
**Внесение изменения в приложение к постановлению Правительства Москвы
от 28 марта 2017 г. № 120-ПП**

Книга 2

Карта градостроительного зонирования

Границы территориальных зон, подзон территориальных зон и предельные параметры
разрешенного строительства, реконструкции объектов капитального строительства

Центральный административный округ города Москвы



О внесении изменений в постановление Правительства Москвы от 28 марта 2017 г. № 120-ПП

Постановление Правительства Москвы от 23 мая 2023 года № 872-ПП

В соответствии с Градостроительным кодексом Российской Федерации, Законом города Москвы от 25 июня 2008 г. № 28 «Градостроительный кодекс города Москвы», постановлениями Правительства Москвы от 7 апреля 2009 г. № 270-ПП «О создании Городской комиссии по вопросам градостроительства, землепользования и застройки при Правительстве Москвы и об утверждении положений о Городской и окружной комиссиях по вопросам градостроительства, землепользования и застройки при Правительстве Москвы», от 22 марта 2022 г. № 438-ПП «О реализации положений пункта 2 статьи 7 Федерального закона от 14 марта 2022 г. № 58-ФЗ «О внесении изменений в отдельные законодательные акты Российской Федерации» **Правительство Москвы постановляет:**

1. Внести изменения в постановление Правительства Москвы от 28 марта 2017 г. № 120-ПП «Об утверждении правил землепользования и застройки города Москвы»:

1.1. Карту градостроительного зонирования «Границы территориальных зон и виды разрешенного использования земельных участков и объектов капитального строительства. Поселение Мосрентген города Москвы» раздела 1 книги 12 территориальной части правил землепользования и застройки приложения к постановлению дополнить изображением территориальной зоны согласно приложению 1 к настоящему постановлению.

1.2. Карту градостроительного зонирования «Границы территориальных зон, подзон территориальных зон и предельные параметры разрешенного строительства, реконструкции объектов капитального строительства. Поселение Мосрентген города Москвы» раздела 1 книги 12 территориальной части правил землепользования и застройки приложения к постановлению дополнить изображением территориальной зоны согласно приложению 2 к настоящему постановлению.

1.3. Подраздел 2.7 раздела 2 книги 12 территориальной части правил землепользования и застройки приложения к постановлению дополнить подразделом в редакции согласно приложению 3 к настоящему постановлению.

2. Контроль за выполнением настоящего постановления возложить на заместителя Мэра Москвы в Правительстве Москвы по вопросам градостроительной политики и строительства Бочкарева А.Ю.

Мэр Москвы **С.С.Собянин**

Приложение 1
к постановлению Правительства Москвы
от 23 мая 2023 г. № 872-ПП

**Внесение изменения в приложение к постановлению Правительства Москвы
от 28 марта 2017 г. № 120-ПП**

Книга 12
Новомосковский административный округ города Москвы
Карта градостроительного зонирования
Границы территориальных зон и виды разрешенного использования
земельных участков и объектов капитального строительства
поселение Мосрентген города Москвы



Приложение 2
к постановлению Правительства Москвы
от 23 мая 2023 г. № 872-ПП

**Внесение изменения в приложение к постановлению Правительства Москвы
от 28 марта 2017 г. № 120-ПП**

Книга 12

Новомосковский административный округ города Москвы

Карта градостроительного зонирования

Границы территориальных зон, подзон территориальных зон и предельные параметры
разрешенного строительства, реконструкции объектов капитального строительства
поселение Мосрентген города Москвы



240230303

E7-5-4-3

Приложение 3
к постановлению Правительства Москвы
от 23 мая 2023 г. № 872-ПП

**Внесение изменения в приложение к постановлению Правительства Москвы
от 28 марта 2017 г. № 120-ПП**

Книга 12
Новомосковский административный округ города Москвы
2.7. на территории поселения Мосрентген города Москвы

Пункт 36

Территориальная зона	240230303
Основные виды разрешенного использования	2.1.1. Малоэтажная многоквартирная жилая застройка
Условно разрешенные виды использования	
Вспомогательные виды	
Максимальный процент застройки (%)	Не установлен
Высота застройки (м)	13,19
Плотность застройки (тыс.кв.м/га)	Не установлена
Минимальные и (или) максимальные размеры земельных участков (га)	
Иные показатели	Общая площадь объекта нового строительства – 572,2 кв.м

О внесении изменений в постановление Правительства Москвы от 28 марта 2017 г. № 120-ПП

Постановление Правительства Москвы от 23 мая 2023 года № 873-ПП

В соответствии с Градостроительным кодексом Российской Федерации, Законом города Москвы от 25 июня 2008 г. № 28 «Градостроительный кодекс города Москвы», постановлениями Правительства Москвы от 7 апреля 2009 г. № 270-ПП «О создании Городской комиссии по вопросам градостроительства, землепользования и застройки при Правительстве Москвы и об утверждении положений о Городской и окружной комиссиях по вопросам градостроительства, землепользования и застройки при Правительстве Москвы», от 22 марта 2022 г. № 438-ПП «О реализации положений пункта 2 статьи 7 Федерального закона от 14 марта 2022 г. № 58-ФЗ «О внесении изменений в отдельные законодательные акты Российской Федерации» **Правительство Москвы постановляет:**

1. Внести изменения в постановление Правительства Москвы от 28 марта 2017 г. № 120-ПП «Об утверждении правил землепользования и застройки города Москвы»:

1.1. Изображение территориальной зоны на карте градостроительного зонирования «Границы территориальных зон и виды разрешенного использования земельных участков и объектов капитального строительства. Юго-Западный административный округ города Москвы» раздела 1 книги 8 территориальной части правил землепользования и застройки приложения к постановлению изменить согласно приложению 1 к настоящему постановлению.

1.2. Изображение территориальной зоны на карте градостроительного зонирования «Границы территориальных зон, подзон территориальных зон и предельные параметры разрешенного строительства, реконструкции объектов капитального строительства. Юго-Западный административный округ города Москвы» раздела 1 книги 8 территориальной части правил землепользования и застройки приложения к постановлению изменить согласно приложению 2 к настоящему постановлению.

1.3. Раздел 2 книги 8 территориальной части правил землепользования и застройки приложения к постановлению дополнить подразделом в редакции согласно приложению 3 к настоящему постановлению.

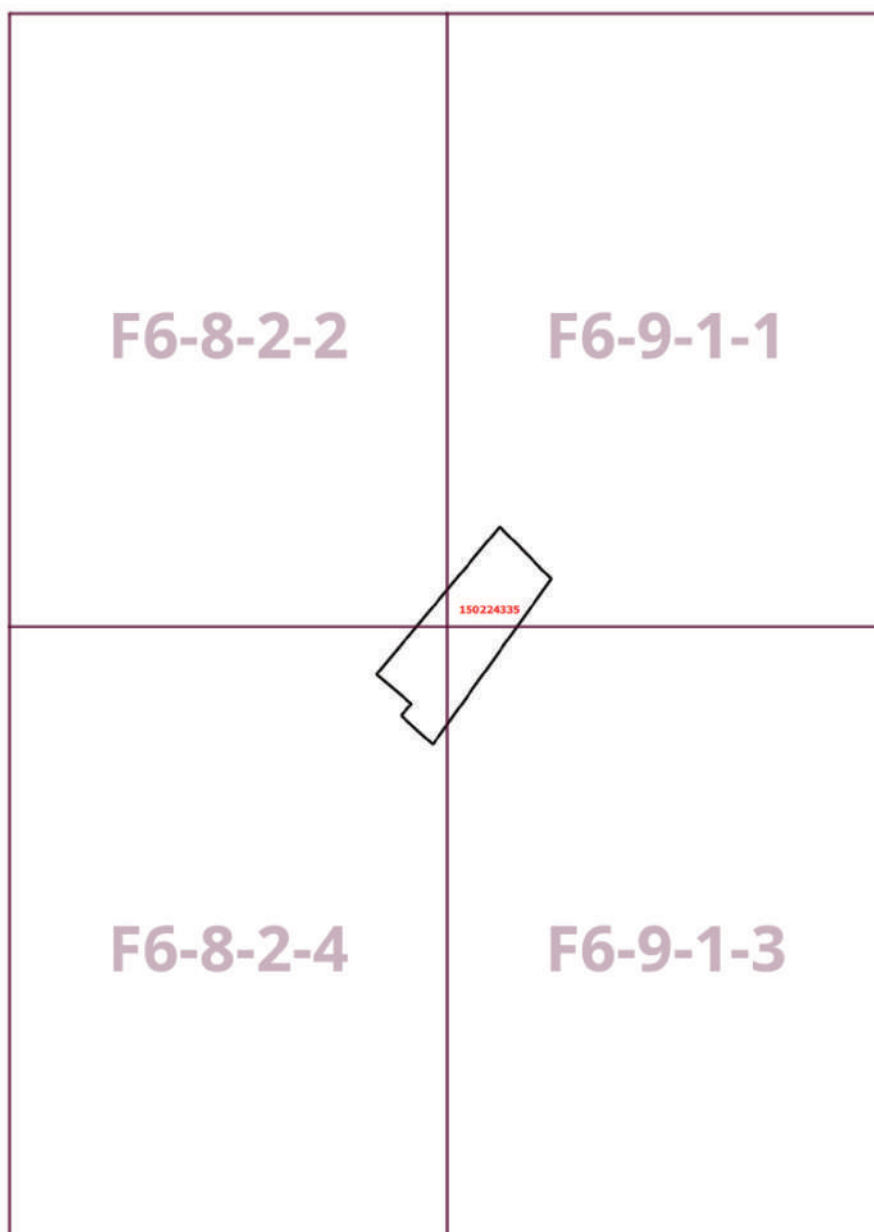
2. Контроль за выполнением настоящего постановления возложить на заместителя Мэра Москвы в Правительстве Москвы по вопросам градостроительной политики и строительства Бочкарева А.Ю.

Мэр Москвы **С.С.Собянин**

Приложение 1
к постановлению Правительства Москвы
от 23 мая 2023 г. № 873-ПП

**Внесение изменения в приложение к постановлению Правительства Москвы
от 28 марта 2017 г. № 120-ПП**

Книга 8
Карта градостроительного зонирования
Границы территориальных зон и виды разрешенного использования
земельных участков и объектов капитального строительства
Юго-Западный административный округ города Москвы



Приложение 2
к постановлению Правительства Москвы
от 23 мая 2023 г. № 873-ПП

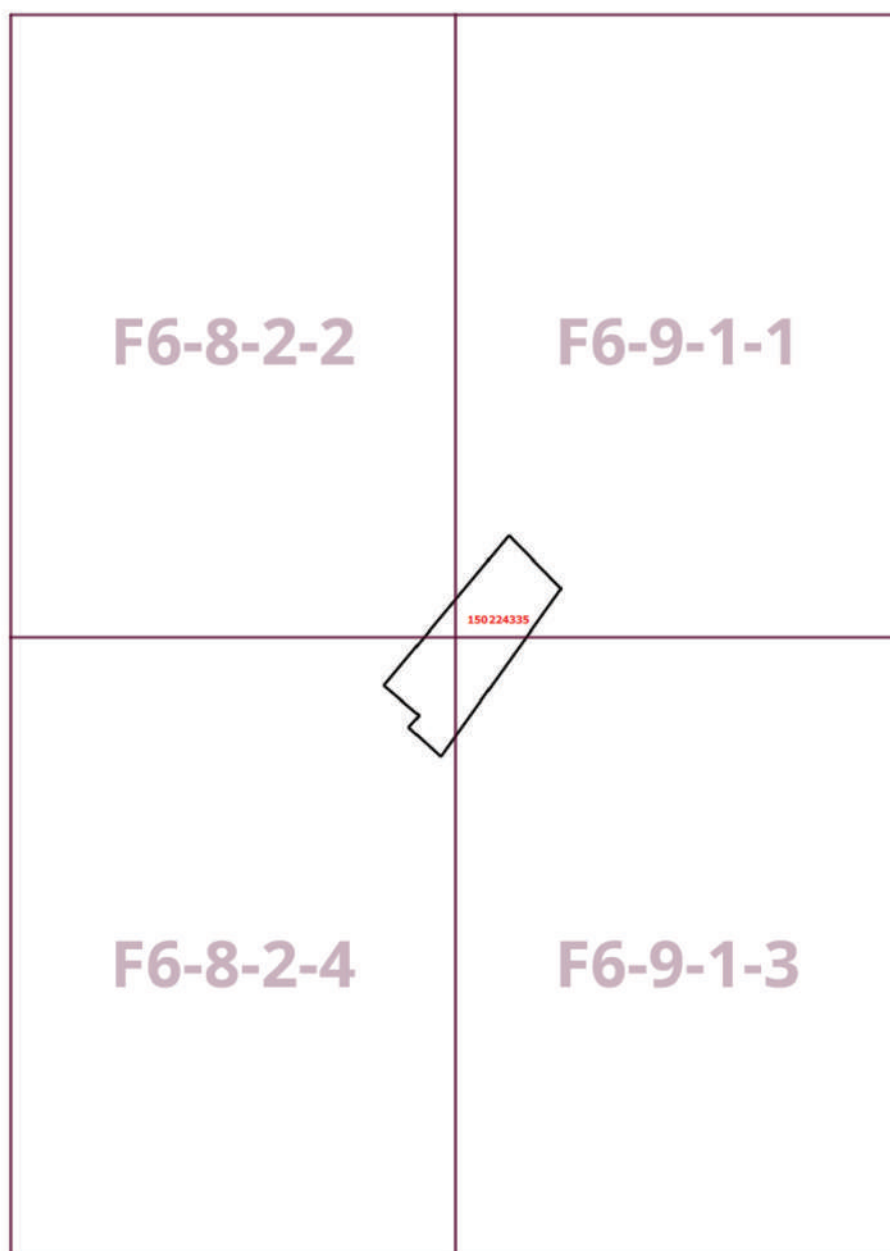
**Внесение изменения в приложение к постановлению Правительства Москвы
от 28 марта 2017 г. № 120-ПП**

Книга 8

Карта градостроительного зонирования

Границы территориальных зон, подзон территориальных зон и предельные параметры
разрешенного строительства, реконструкции объектов капитального строительства

Юго-Западный административный округ города Москвы



Приложение 3

к постановлению Правительства Москвы
от 23 мая 2023 г. № 873-ПП

**Внесение изменения в приложение к постановлению Правительства Москвы
от 28 марта 2017 г. № 120-ПП**

Книга 8

Юго-Западный административный округ города Москвы

Пункт 505

Территориальная зона	150224335
Основные виды разрешенного использования	3.4.1. Амбулаторно-поликлиническое обслуживание. 3.5.2. Среднее и высшее профессиональное образование. 4.1. Деловое управление. 4.2. Объекты торговли (торговые центры, торгово-развлекательные центры (комплексы)). 4.3. Рынки. 4.4. Магазины. 4.5. Банковская и страховая деятельность. 4.6. Общественное питание. 4.8.1. Развлекательные мероприятия. 4.9. Служебные гаражи. 4.9.1.3. Автомобильные мойки. 4.10. Выставочно-ярмарочная деятельность. 5.1.2. Обеспечение занятий спортом в помещениях
Условно разрешенные виды использования	
Вспомогательные виды	
Максимальный процент застройки (%)	Не установлен
Высота застройки (м)	41
Плотность застройки (тыс.кв.м/га)	Не установлена
Минимальные и (или) максимальные размеры земельных участков (га)	
Иные показатели	Суммарная поэтажная площадь объекта в габаритах наружных стен – 19 523 кв.м. Количество машино-мест – 205 машино-мест

О внесении изменений в постановление Правительства Москвы от 28 марта 2017 г. № 120-ПП

Постановление Правительства Москвы от 23 мая 2023 года № 874-ПП

В соответствии с Градостроительным кодексом Российской Федерации, Законом города Москвы от 25 июня 2008 г. № 28 «Градостроительный кодекс города Москвы», постановлениями Правительства Москвы от 7 апреля 2009 г. № 270-ПП «О создании Городской комиссии по вопросам градостроительства, землепользования и застройки при Правительстве Москвы и об утверждении положений о Городской и окружной комиссиях по вопросам градостроительства, землепользования и застройки при Правительстве Москвы», от 22 марта 2022 г. № 438-ПП «О реализации положений пункта 2 статьи 7 Федерального закона от 14 марта 2022 г. № 58-ФЗ «О внесении изменений в отдельные законодательные акты Российской Федерации» **Правительство Москвы постановляет:**

1. Внести изменения в постановление Правительства Москвы от 28 марта 2017 г. № 120-ПП «Об утверждении правил землепользования и застройки города Москвы»:

1.1. Карту градостроительного зонирования «Границы территориальных зон и виды разрешенного использования земельных участков и объектов капитального строительства. Юго-Восточный административный округ города Москвы» раздела 1 книги 6 территориальной части правил землепользования и застройки приложения к постановлению дополнить изображением территориальной зоны согласно приложению 1 к настоящему постановлению.

1.2. Карту градостроительного зонирования «Границы территориальных зон, подзон территориальных зон и предельные параметры разрешенного строительства, реконструкции объектов капитального строительства. Юго-Восточный административный округ города Москвы» раздела 1 книги 6 территориальной части правил землепользования и застройки приложения к постановлению дополнить изображением территориальной зоны согласно приложению 2 к настоящему постановлению.

2. Контроль за выполнением настоящего постановления возложить на заместителя Мэра Москвы в Правительстве Москвы по вопросам градостроительной политики и строительства Бочкарева А.Ю.

Мэр Москвы **С.С.Собянин**

Приложение 1
к постановлению Правительства Москвы
от 23 мая 2023 г. № 874-ПП

**Внесение изменения в приложение к постановлению Правительства Москвы
от 28 марта 2017 г. № 120-ПП**

Книга 6
Карта градостроительного зонирования
Границы территориальных зон и виды разрешенного использования
земельных участков и объектов капитального строительства
Юго-Восточный административный округ города Москвы



Приложение 2
к постановлению Правительства Москвы
от 23 мая 2023 г. № 874-ПП

**Внесение изменения в приложение к постановлению Правительства Москвы
от 28 марта 2017 г. № 120-ПП**

Книга 6

Карта градостроительного зонирования

Границы территориальных зон, подзон территориальных зон и предельные параметры
разрешенного строительства, реконструкции объектов капитального строительства
Юго-Восточный административный округ города Москвы



О внесении изменения в постановление Правительства Москвы от 28 марта 2017 г. № 120-ПП

Постановление Правительства Москвы от 23 мая 2023 года № 875-ПП

В соответствии с Градостроительным кодексом Российской Федерации, Законом города Москвы от 25 июня 2008 г. № 28 «Градостроительный кодекс города Москвы», постановлениями Правительства Москвы от 7 апреля 2009 г. № 270-ПП «О создании Городской комиссии по вопросам градостроительства, землепользования и застройки при Правительстве Москвы и об утверждении положений о Городской и окружной комиссиях по вопросам градостроительства, землепользования и застройки при Правительстве Москвы», от 22 марта 2022 г. № 438-ПП «О реализации положений пункта 2 статьи 7 Федерального закона от 14 марта 2022 г. № 58-ФЗ «О внесении изменений в отдельные законодательные акты Российской Федерации» **Правительство Москвы постановляет:**

1. Внести изменение в постановление Правительства Москвы от 28 марта 2017 г. № 120-ПП «Об утверждении правил землепользования и застройки города Москвы», изменив изображение территориальной зоны на карте градостроительного зонирования «Границы территориальных зон и виды разрешенного использования земельных участков и объектов капитального строительства. Юго-Западный административный округ города Москвы» раздела 1 книги 8 территориальной части правил землепользования и застройки приложения к постановлению согласно приложению к настоящему постановлению.

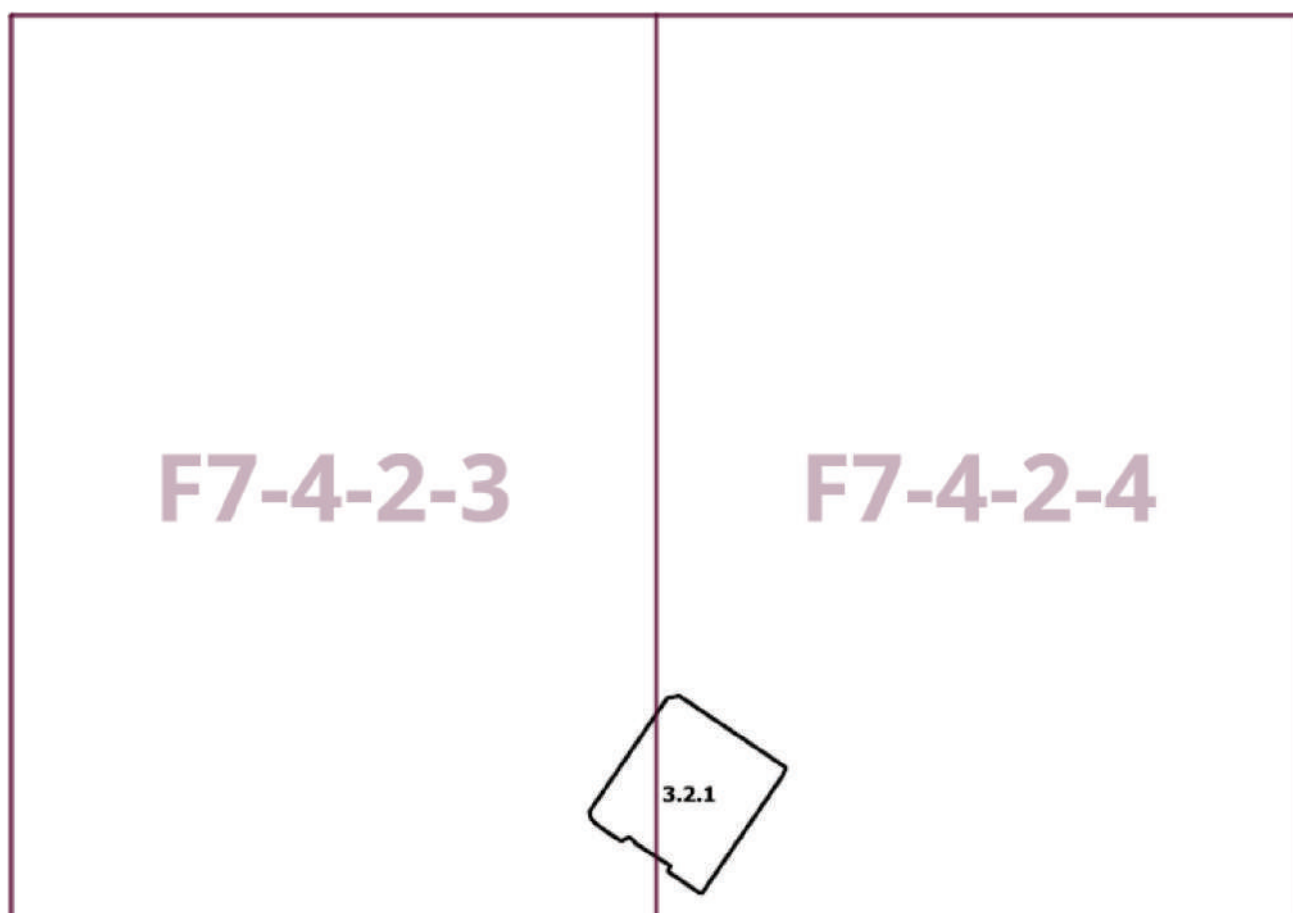
2. Контроль за выполнением настоящего постановления возложить на заместителя Мэра Москвы в Правительстве Москвы по вопросам градостроительной политики и строительства Бочкарева А.Ю.

Мэр Москвы **С.С.Собянин**

Приложение
к постановлению Правительства Москвы
от 23 мая 2023 г. № 875-ПП

**Внесение изменения в приложение к постановлению Правительства Москвы
от 28 марта 2017 г. № 120-ПП**

Книга 8
Карта градостроительного зонирования
Границы территориальных зон и виды разрешенного использования
земельных участков и объектов капитального строительства
Юго-Западный административный округ города Москвы



О внесении изменения в постановление Правительства Москвы от 28 марта 2017 г. № 120-ПП

Постановление Правительства Москвы от 23 мая 2023 года № 876-ПП

В соответствии с Градостроительным кодексом Российской Федерации, Законом города Москвы от 25 июня 2008 г. № 28 «Градостроительный кодекс города Москвы», постановлениями Правительства Москвы от 7 апреля 2009 г. № 270-ПП «О создании Городской комиссии по вопросам градостроительства, землепользования и застройки при Правительстве Москвы и об утверждении положений о Городской и окружной комиссиях по вопросам градостроительства, землепользования и застройки при Правительстве Москвы», от 22 марта 2022 г. № 438-ПП «О реализации положений пункта 2 статьи 7 Федерального закона от 14 марта 2022 г. № 58-ФЗ «О внесении изменений в отдельные законодательные акты Российской Федерации» **Правительство Москвы постановляет:**

1. Внести изменение в постановление Правительства Москвы от 28 марта 2017 г. № 120-ПП «Об утверждении правил землепользования и застройки города Москвы», изменив изображение территориальной зоны на карте градостроительного зонирования «Границы территориальных зон и виды разрешенного использования земельных участков и объектов капитального строительства. Западный административный округ города Москвы» раздела 1 книги 9 территориальной части правил землепользования и застройки приложения к постановлению согласно приложению к настоящему постановлению.

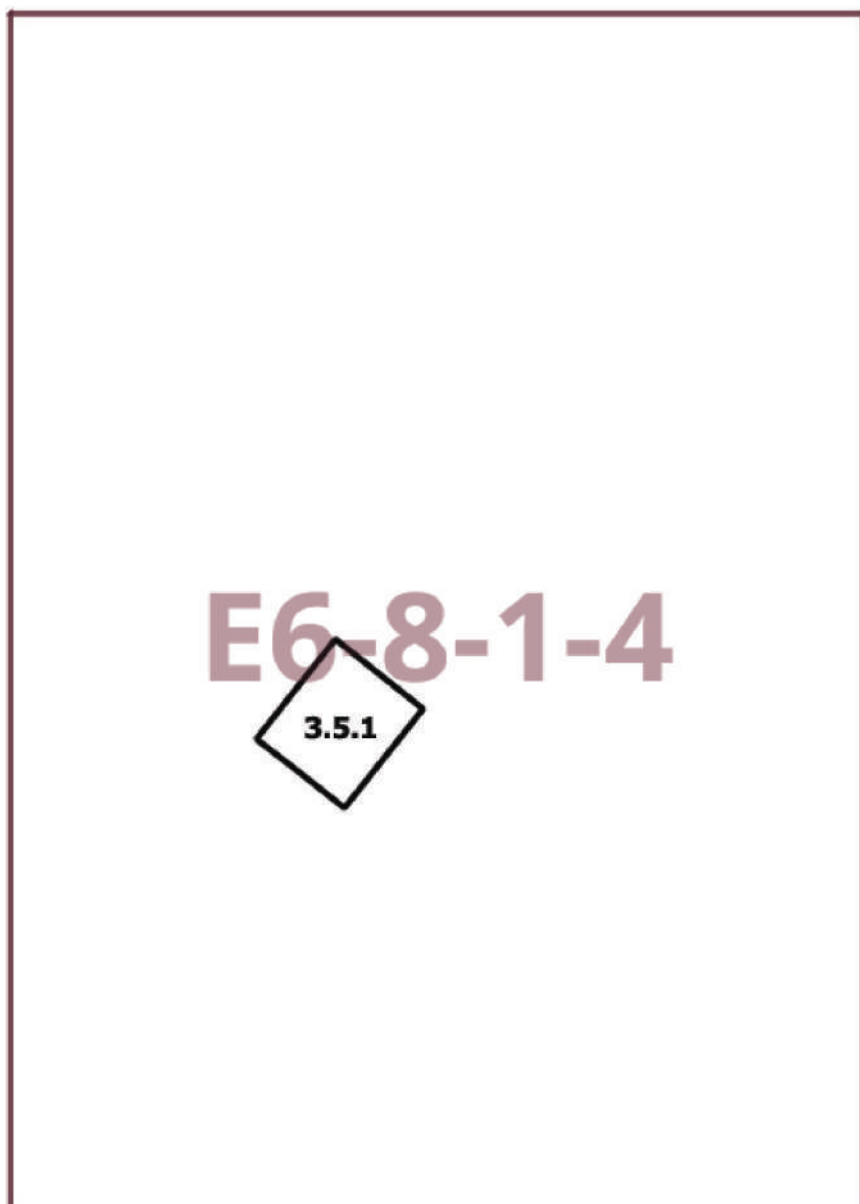
2. Контроль за выполнением настоящего постановления возложить на заместителя Мэра Москвы в Правительстве Москвы по вопросам градостроительной политики и строительства Бочкарева А.Ю.

Мэр Москвы **С.С.Собянин**

Приложение
к постановлению Правительства Москвы
от 23 мая 2023 г. № 876-ПП

**Внесение изменения в приложение к постановлению Правительства Москвы
от 28 марта 2017 г. № 120-ПП**

Книга 9
Карта градостроительного зонирования
Границы территориальных зон и виды разрешенного использования
земельных участков и объектов капитального строительства
Западный административный округ города Москвы



О внесении изменений в постановление Правительства Москвы от 28 марта 2017 г. № 120-ПП

Постановление Правительства Москвы от 23 мая 2023 года № 878-ПП

В соответствии с Градостроительным кодексом Российской Федерации, Законом города Москвы от 25 июня 2008 г. № 28 «Градостроительный кодекс города Москвы», постановлениями Правительства Москвы от 7 апреля 2009 г. № 270-ПП «О создании Городской комиссии по вопросам градостроительства, землепользования и застройки при Правительстве Москвы и об утверждении положений о Городской и окружной комиссиях по вопросам градостроительства, землепользования и застройки при Правительстве Москвы», от 22 марта 2022 г. № 438-ПП «О реализации положений пункта 2 статьи 7 Федерального закона от 14 марта 2022 г. № 58-ФЗ «О внесении изменений в отдельные законодательные акты Российской Федерации» **Правительство Москвы постановляет:**

1. Внести изменения в постановление Правительства Москвы от 28 марта 2017 г. № 120-ПП «Об утверждении правил землепользования и застройки города Москвы»:

1.1. Карту градостроительного зонирования «Границы территориальных зон и виды разрешенного использования земельных участков и объектов капитального строительства. Северо-Восточный административный округ города Москвы» раздела 1 книги 4 территориальной части правил землепользования и застройки приложения к постановлению дополнить изображением территориальной зоны согласно приложению 1 к настоящему постановлению.

1.2. Карту градостроительного зонирования «Границы территориальных зон, подзон территориальных зон и предельные параметры разрешенного строительства, реконструкции объектов капитального строительства. Северо-Восточный административный округ города Москвы» раздела 1 книги 4 территориальной части правил землепользования и застройки приложения к постановлению дополнить изображением территориальной зоны согласно приложению 2 к настоящему постановлению.

1.3. Изображения территорий на карте градостроительного зонирования «Территории, в границах которых предусматривается осуществление деятельности по комплексному развитию территории» раздела 1 книги 14 территориальной части правил землепользования и застройки приложения к постановлению изменить согласно приложению 3 к настоящему постановлению.

2. Контроль за выполнением настоящего постановления возложить на заместителя Мэра Москвы в Правительстве Москвы по вопросам градостроительной политики и строительства Бочкарева А.Ю.

Мэр Москвы **С.С.Собянин**

Приложение 1

к постановлению Правительства Москвы
от 23 мая 2023 г. № 878-ПП

**Внесение изменения в приложение к постановлению Правительства Москвы
от 28 марта 2017 г. № 120-ПП**

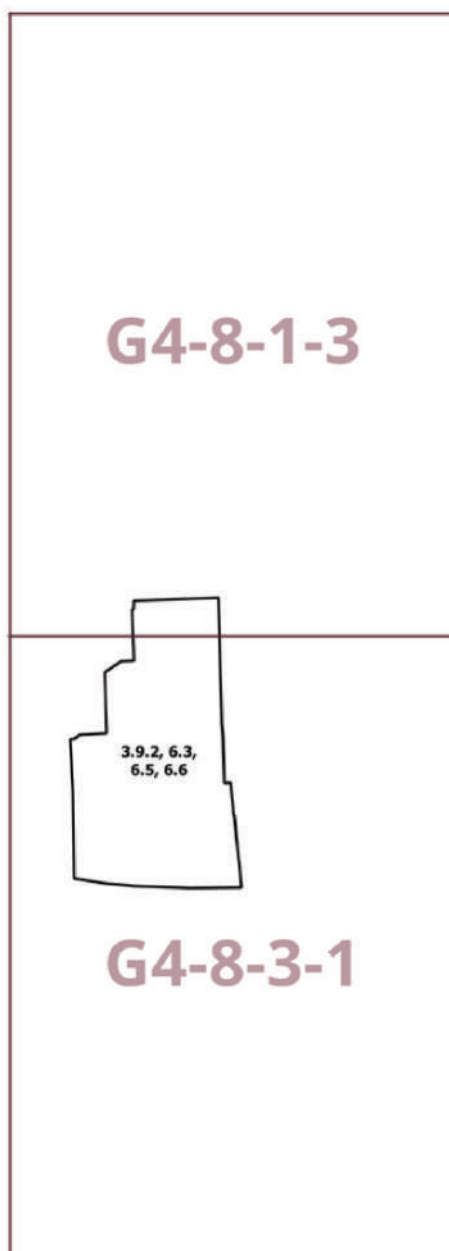
Книга 4

Карта градостроительного зонирования

Границы территориальных зон и виды разрешенного использования

земельных участков и объектов капитального строительства

Северо-Восточный административный округ города Москвы



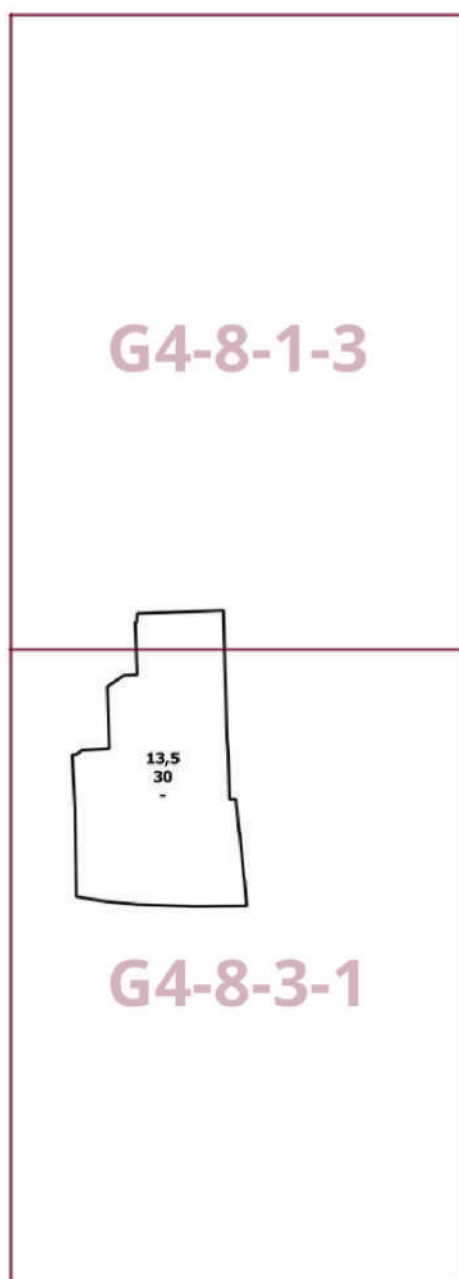
Приложение 2
к постановлению Правительства Москвы
от 23 мая 2023 г. № 878-ПП

**Внесение изменения в приложение к постановлению Правительства Москвы
от 28 марта 2017 г. № 120-ПП**

Книга 4

Карта градостроительного зонирования

Границы территориальных зон, подзон территориальных зон и предельные параметры разрешенного строительства, реконструкции объектов капитального строительства Северо-Восточный административный округ города Москвы



Приложение 3
к постановлению Правительства Москвы
от 23 мая 2023 г. № 878-ПП

Внесение изменений в приложение к постановлению Правительства Москвы
от 28 марта 2017 г. № 120-ПП

Книга 14

Карта градостроительного зонирования

Территории, в границах которых предусматривается осуществление деятельности
по комплексному развитию территории

G4-1-2-2	G4-2-1-1	G4-2-1-2	G4-2-2-1	G4-2-2-2	G4-3-1-1	G4-3-1-2	G4-3-2-1	G4-3-2-2	H4-1-1-1	H4-1-1-2
G4-1-2-4	G4-2-1-3	G4-2-1-4	G4-2-2-3	G4-2-2-4	G4-3-1-3	G4-3-1-4	G4-3-2-3	G4-3-2-4	H4-1-1-3	H4-1-1-4
G4-1-4-2	G4-2-3-1	G4-2-3-2	G4-2-4-1	G4-2-4-2	G4-3-3-1	G4-3-3-2	G4-3-4-1	G4-3-4-2	H4-1-3-1	H4-1-3-2
G4-1-4-4	G4-2-3-3	G4-2-3-4	G4-2-4-3	G4-2-4-4	G4-3-3-3	G4-3-3-4	G4-3-4-3	G4-3-4-4	H4-1-3-3	H4-1-3-4
G4-4-2-2	G4-5-1-1	G4-5-1-2	G4-5-2-1	G4-5-2-2	G4-6-1-1	G4-6-1-2	G4-6-2-1	G4-6-2-2	H4-4-1-1	H4-4-1-2
G4-4-2-4	G4-5-1-3	G4-5-1-4	G4-5-2-3	G4-5-2-4	G4-6-1-3	G4-6-1-4	G4-6-2-3	G4-6-2-4	H4-4-1-3	H4-4-1-4
G4-4-4-2	G4-5-3-1	G4-5-3-2	G4-5-4-1	G4-5-4-2	G4-6-3-1	G4-6-3-2	G4-6-4-1	G4-6-4-2	H4-4-3-1	H4-4-3-2
G4-4-4-4	G4-5-3-3	G4-5-3-4	G4-5-4-3	G4-5-4-4	G4-6-3-3	G4-6-3-4	G4-6-4-3	G4-6-4-4	H4-4-3-3	H4-4-3-4
G4-7-2-2	G4-8-1-1	G4-8-1-2	G4-8-2-1	G4-8-2-2	G4-9-1-1	G4-9-1-2	G4-9-2-1	G4-9-2-2	H4-7-1-1	H4-7-1-2
G4-7-2-4	G4-8-1-3	G4-8-1-4	G4-8-2-3	G4-8-2-4	G4-9-1-3	G4-9-1-4	G4-9-2-3	G4-9-2-4	H4-7-1-3	H4-7-1-4
G4-7-4-2	G4-8-3-1	G4-8-3-2	G4-8-4-1	G4-8-4-2	G4-9-3-1	G4-9-3-2	G4-9-4-1	G4-9-4-2	H4-7-3-1	H4-7-3-2

1269

О внесении изменений в постановление Правительства Москвы от 28 марта 2017 г. № 120-ПП

Постановление Правительства Москвы от 23 мая 2023 года № 879-ПП

В соответствии с Градостроительным кодексом Российской Федерации, Законом города Москвы от 25 июня 2008 г. № 28 «Градостроительный кодекс города Москвы», постановлениями Правительства Москвы от 7 апреля 2009 г. № 270-ПП «О создании Городской комиссии по вопросам градостроительства, землепользования и застройки при Правительстве Москвы и об утверждении положений о Городской и окружной комиссиях по вопросам градостроительства, землепользования и застройки при Правительстве Москвы», от 22 марта 2022 г. № 438-ПП «О реализации положений пункта 2 статьи 7 Федерального закона от 14 марта 2022 г. № 58-ФЗ «О внесении изменений в отдельные законодательные акты Российской Федерации» **Правительство Москвы постановляет:**

1. Внести изменения в постановление Правительства Москвы от 28 марта 2017 г. № 120-ПП «Об утверждении правил землепользования и застройки города Москвы»:

1.1. Карту градостроительного зонирования «Границы территориальных зон и виды разрешенного использования земельных участков и объектов капитального строительства. Восточный административный округ города Москвы» раздела 1 книги 5 территориальной части правил землепользования и застройки приложения к постановлению дополнить изображением территориальной зоны согласно приложению 1 к настоящему постановлению.

1.2. Карту градостроительного зонирования «Границы территориальных зон, подзон территориальных зон и предельные параметры разрешенного строительства, реконструкции объектов капитального строительства. Восточный административный округ города Москвы» раздела 1 книги 5 территориальной части правил землепользования и застройки приложения к постановлению дополнить изображением территориальной зоны согласно приложению 2 к настоящему постановлению.

1.3. Раздел 2 книги 5 территориальной части правил землепользования и застройки приложения к постановлению дополнить подразделом в редакции согласно приложению 3 к настоящему постановлению.

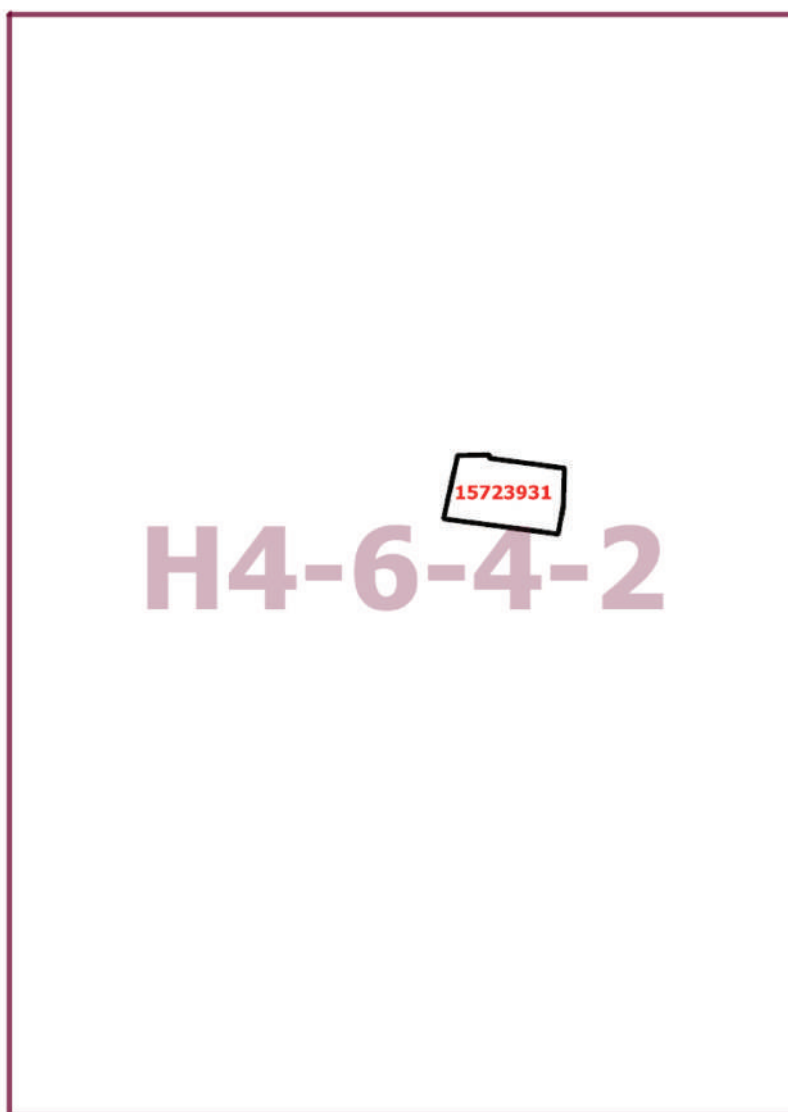
2. Контроль за выполнением настоящего постановления возложить на заместителя Мэра Москвы в Правительстве Москвы по вопросам градостроительной политики и строительства Бочкарева А.Ю.

Мэр Москвы **С.С.Собянин**

Приложение 1
к постановлению Правительства Москвы
от 23 мая 2023 г. № 879-ПП

**Внесение изменения в приложение к постановлению Правительства Москвы
от 28 марта 2017 г. № 120-ПП**

Книга 5
Карта градостроительного зонирования
Границы территориальных зон и виды разрешенного использования
земельных участков и объектов капитального строительства
Восточный административный округ города Москвы



Приложение 2
к постановлению Правительства Москвы
от 23 мая 2023 г. № 879-ПП

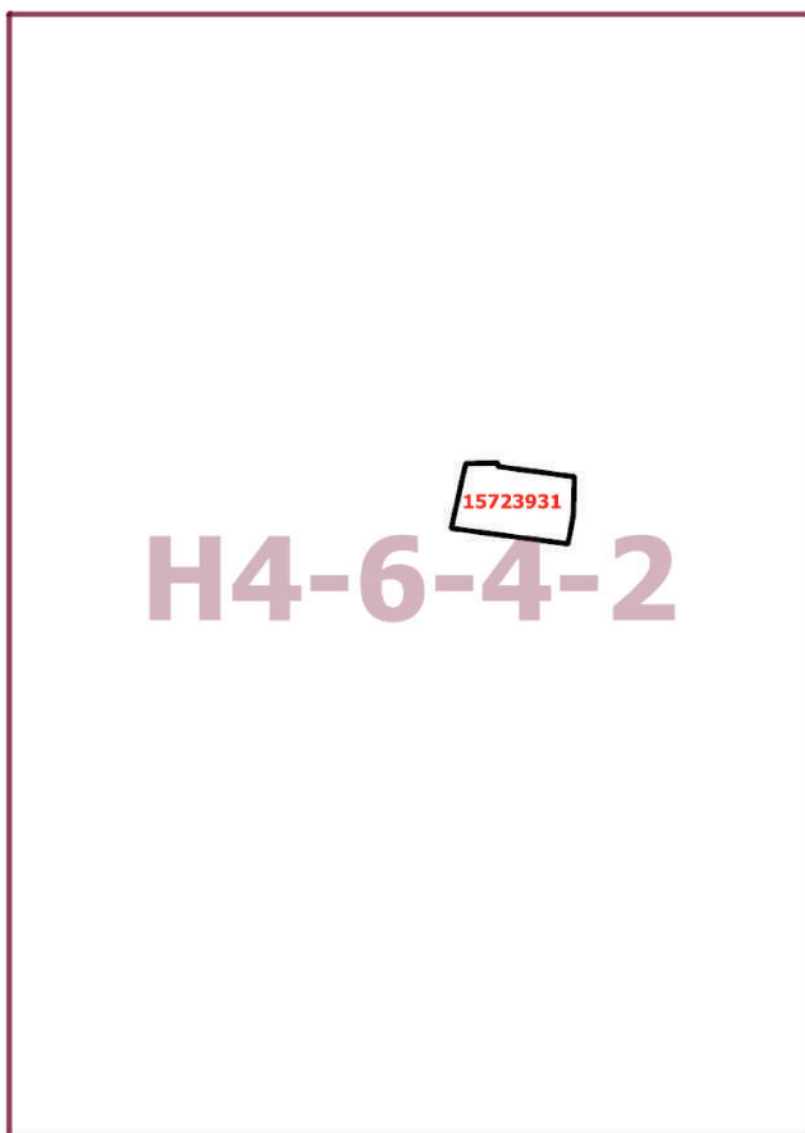
**Внесение изменения в приложение к постановлению Правительства Москвы
от 28 марта 2017 г. № 120-ПП**

Книга 5

Карта градостроительного зонирования

Границы территориальных зон, подзон территориальных зон и предельные параметры
разрешенного строительства, реконструкции объектов капитального строительства

Восточный административный округ города Москвы



Приложение 3
к постановлению Правительства Москвы
от 23 мая 2023 г. № 879-ПП

**Внесение изменения в приложение к постановлению Правительства Москвы
от 28 марта 2017 г. № 120-ПП**

Книга 5
Восточный административный округ города Москвы

Пункт 564

Территориальная зона		15723931
Основные виды разрешенного использования	4.9.1.1. Заправка транспортных средств	
Условно разрешенные виды использования		
Вспомогательные виды		
Максимальный процент застройки (%)	Не установлен	
Высота застройки (м)	15	
Плотность застройки (тыс.кв.м/га)	Не установлена	
Минимальные и (или) максимальные размеры земельных участков (га)		
Иные показатели	Общая площадь объекта до 1 000 кв.м	

О внесении изменений в постановление Правительства Москвы от 28 марта 2017 г. № 120-ПП

Постановление Правительства Москвы от 23 мая 2023 года № 880-ПП

В соответствии с Градостроительным кодексом Российской Федерации, Законом города Москвы от 25 июня 2008 г. № 28 «Градостроительный кодекс города Москвы», постановлениями Правительства Москвы от 7 апреля 2009 г. № 270-ПП «О создании Городской комиссии по вопросам градостроительства, землепользования и застройки при Правительстве Москвы и об утверждении положений о Городской и окружной комиссиях по вопросам градостроительства, землепользования и застройки при Правительстве Москвы», от 22 марта 2022 г. № 438-ПП «О реализации положений пункта 2 статьи 7 Федерального закона от 14 марта 2022 г. № 58-ФЗ «О внесении изменений в отдельные законодательные акты Российской Федерации» **Правительство Москвы постановляет:**

1. Внести изменения в постановление Правительства Москвы от 28 марта 2017 г. № 120-ПП «Об утверждении правил землепользования и застройки города Москвы»:

1.1. Карту градостроительного зонирования «Границы территориальных зон и виды разрешенного использования земельных участков и объектов капитального строительства. Северо-Западный административный округ города Москвы» раздела 1 книги 10 территориальной части правил землепользования и застройки приложения к постановлению дополнить изображением территориальной зоны согласно приложению 1 к настоящему постановлению.

1.2. Карту градостроительного зонирования «Границы территориальных зон, подзон территориальных зон и предельные параметры разрешенного строительства, реконструкции объектов капитального строительства. Северо-Западный административный округ города Москвы» раздела 1 книги 10 территориальной части правил землепользования и застройки приложения к постановлению дополнить изображением территориальной зоны согласно приложению 2 к настоящему постановлению.

1.3. Раздел 2 книги 10 территориальной части правил землепользования и застройки приложения к постановлению дополнить подразделом в редакции согласно приложению 3 к настоящему постановлению.

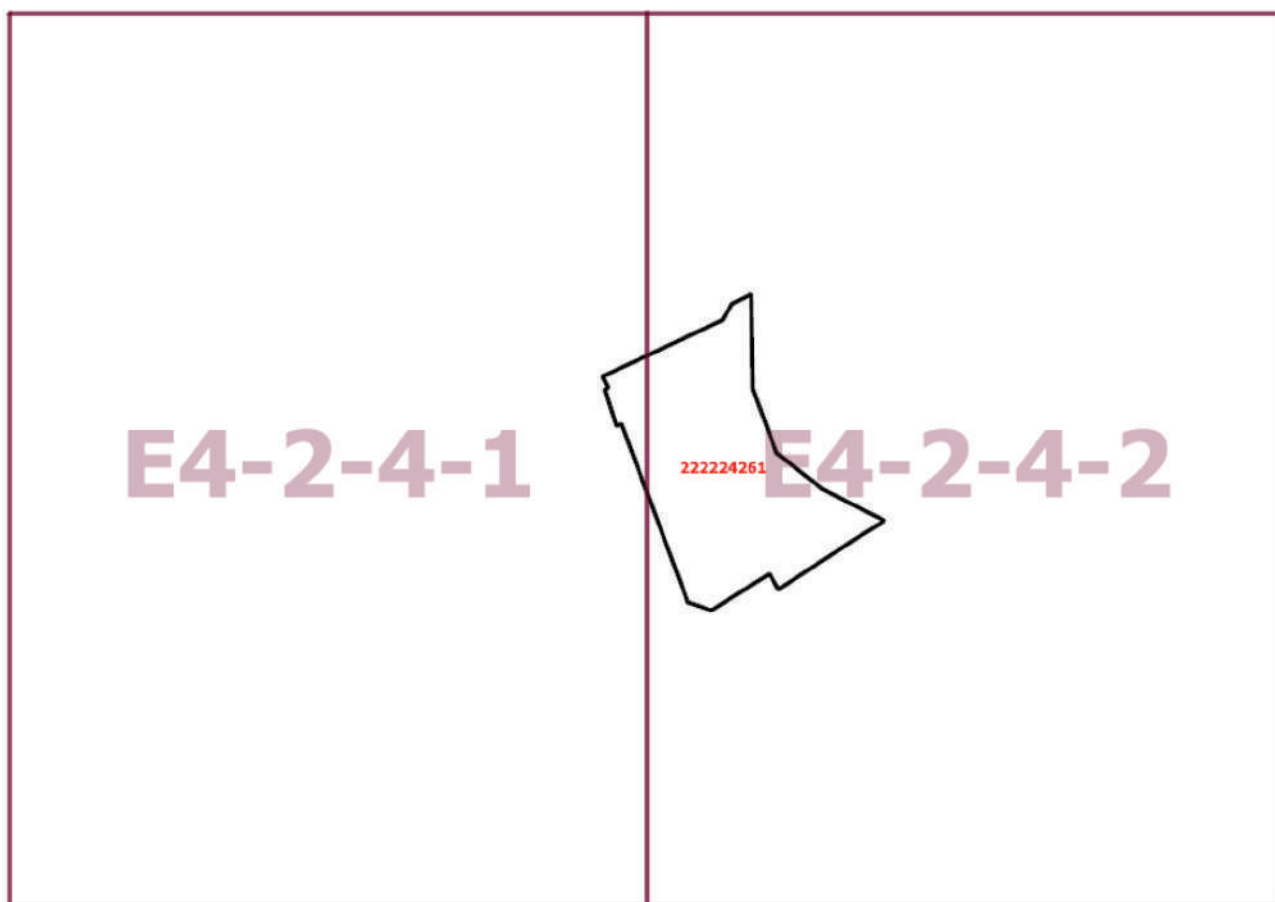
2. Контроль за выполнением настоящего постановления возложить на заместителя Мэра Москвы в Правительстве Москвы по вопросам градостроительной политики и строительства Бочкарева А.Ю.

Мэр Москвы **С.С.Собянин**

Приложение 1
к постановлению Правительства Москвы
от 23 мая 2023 г. № 880-ПП

**Внесение изменения в приложение к постановлению Правительства Москвы
от 28 марта 2017 г. № 120-ПП**

Книга 10
Карта градостроительного зонирования
Границы территориальных зон и виды разрешенного использования
земельных участков и объектов капитального строительства
Северо-Западный административный округ города Москвы



Приложение 2

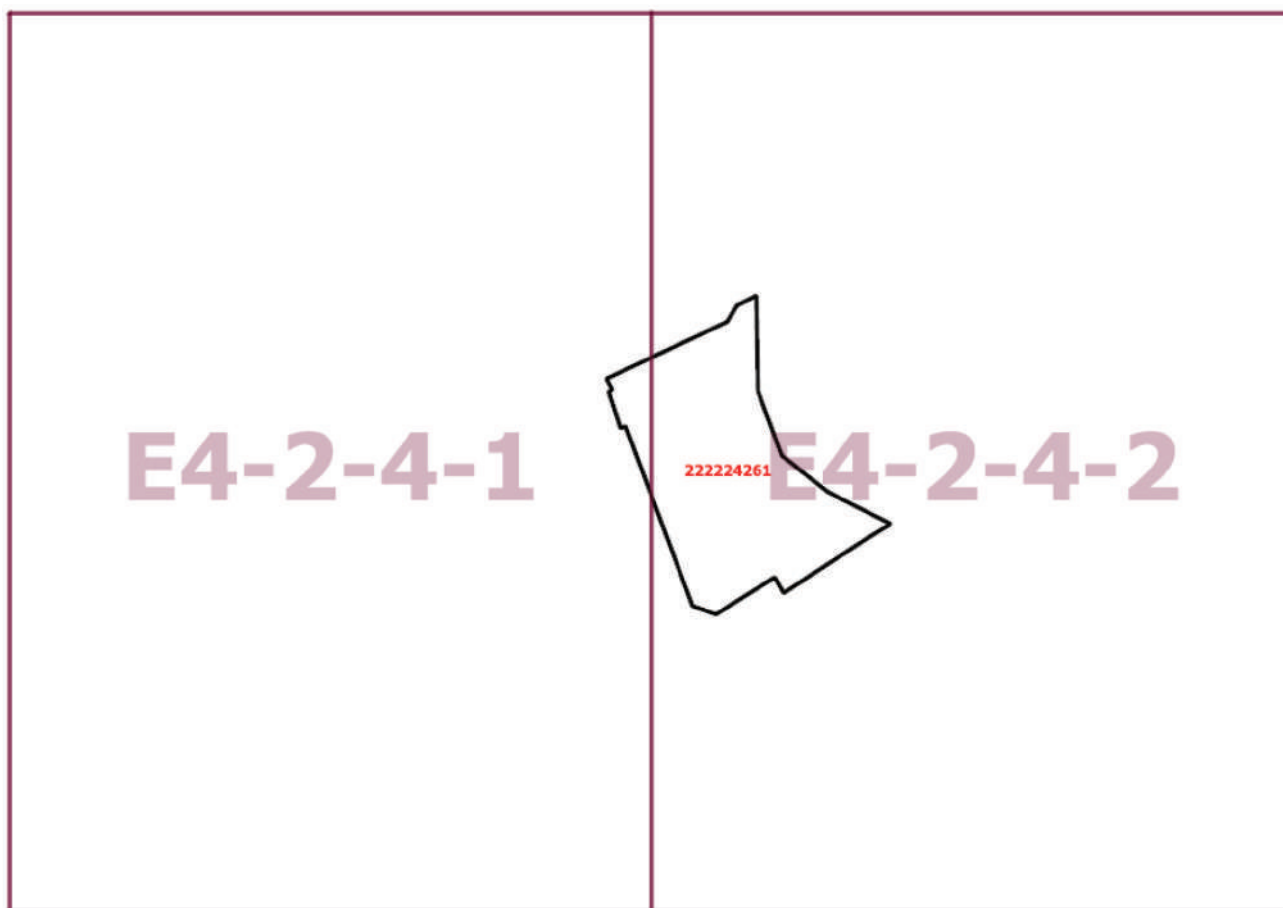
к постановлению Правительства Москвы
от 23 мая 2023 г. № 880-ПП

**Внесение изменения в приложение к постановлению Правительства Москвы
от 28 марта 2017 г. № 120-ПП**

Книга 10

Карта градостроительного зонирования

Границы территориальных зон, подзон территориальных зон и предельные параметры
разрешенного строительства, реконструкции объектов капитального строительства
Северо-Западный административный округ города Москвы



Приложение 3

к постановлению Правительства Москвы
от 23 мая 2023 г. № 880-ПП

**Внесение изменения в приложение к постановлению Правительства Москвы
от 28 марта 2017 г. № 120-ПП**

Книга 10
Северо-Западный административный округ города Москвы

Пункт 457

Территориальная зона		222224261
Основные виды разрешенного использования	5.1.2. Обеспечение занятий спортом в помещениях. 5.1.3. Площадки для занятий спортом. 5.1.4. Оборудованные площадки для занятия спортом. 5.1.5. Водный спорт. 5.4. Причалы для маломерных судов	
Условно разрешенные виды использования		
Вспомогательные виды		
Максимальный процент застройки (%)	Не установлен	
Высота застройки (м)	15	
Плотность застройки (тыс.кв.м/га)	Не установлена	
Минимальные и (или) максимальные размеры земельных участков (га)		
Иные показатели	Общая площадь объектов – 4700 кв. м, не включая площадь застройки сооружений пирсов	

О внесении изменений в постановление Правительства Москвы от 28 марта 2017 г. № 120-ПП

Постановление Правительства Москвы от 23 мая 2023 года № 882-ПП

В соответствии с Градостроительным кодексом Российской Федерации, Законом города Москвы от 25 июня 2008 г. № 28 «Градостроительный кодекс города Москвы», постановлениями Правительства Москвы от 7 апреля 2009 г. № 270-ПП «О создании Городской комиссии по вопросам градостроительства, землепользования и застройки при Правительстве Москвы и об утверждении положений о Городской и окружной комиссиях по вопросам градостроительства, землепользования и застройки при Правительстве Москвы», от 22 марта 2022 г. № 438-ПП «О реализации положений пункта 2 статьи 7 Федерального закона от 14 марта 2022 г. № 58-ФЗ «О внесении изменений в отдельные законодательные акты Российской Федерации» **Правительство Москвы постановляет:**

1. Внести изменения в постановление Правительства Москвы от 28 марта 2017 г. № 120-ПП «Об утверждении правил землепользования и застройки города Москвы»:

1.1. Карту градостроительного зонирования «Границы территориальных зон и виды разрешенного использования земельных участков и объектов капитального строительства. Поселение Десеновское города Москвы» раздела 1 книги 12 территориальной части правил землепользования и застройки приложения к постановлению дополнить изображениями территориальных зон согласно приложению 1 к настоящему постановлению.

1.2. Карту градостроительного зонирования «Границы территориальных зон, подзон территориальных зон и предельные параметры разрешенного строительства, реконструкции объектов капитального строительства. Поселение Десеновское города Москвы» раздела 1 книги 12 территориальной части правил землепользования и застройки приложения к постановлению дополнить изображениями территориальных зон согласно приложению 2 к настоящему постановлению.

1.3. Подраздел «Пункт 70» подраздела 2.3 раздела 2 книги 12 территориальной части правил землепользования и застройки приложения к постановлению изложить в редакции согласно приложению 3 к настоящему постановлению.

1.4. Подраздел «Пункт 122» раздела 2 книги 14 территориальной части правил землепользования и застройки приложения к постановлению изложить в редакции согласно приложению 4 к настоящему постановлению.

2. Контроль за выполнением настоящего постановления возложить на заместителя Мэра Москвы в Правительстве Москвы по вопросам градостроительной политики и строительства Бочкарева А.Ю.

Мэр Москвы **С.С.Собянин**

Приложение 1

к постановлению Правительства Москвы
от 23 мая 2023 г. № 882-ПП

**Внесение изменений в приложение к постановлению Правительства Москвы
от 28 марта 2017 г. № 120-ПП**

Книга 12

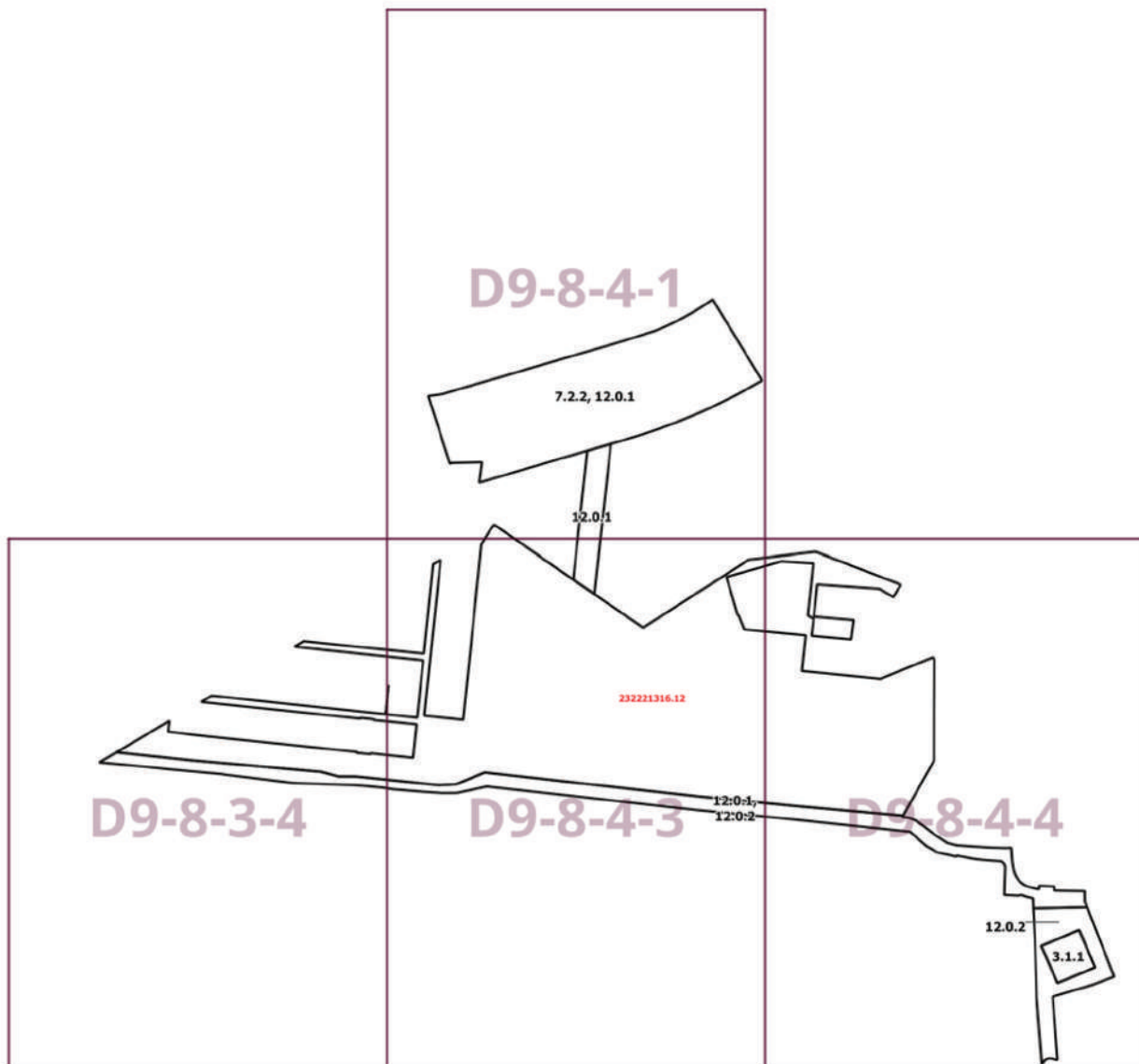
Новомосковский административный округ города Москвы

Карта градостроительного зонирования

Границы территориальных зон и виды разрешенного использования

земельных участков и объектов капитального строительства

поселение Десеновское города Москвы



Приложение 2
к постановлению Правительства Москвы
от 23 мая 2023 г. № 882-ПП

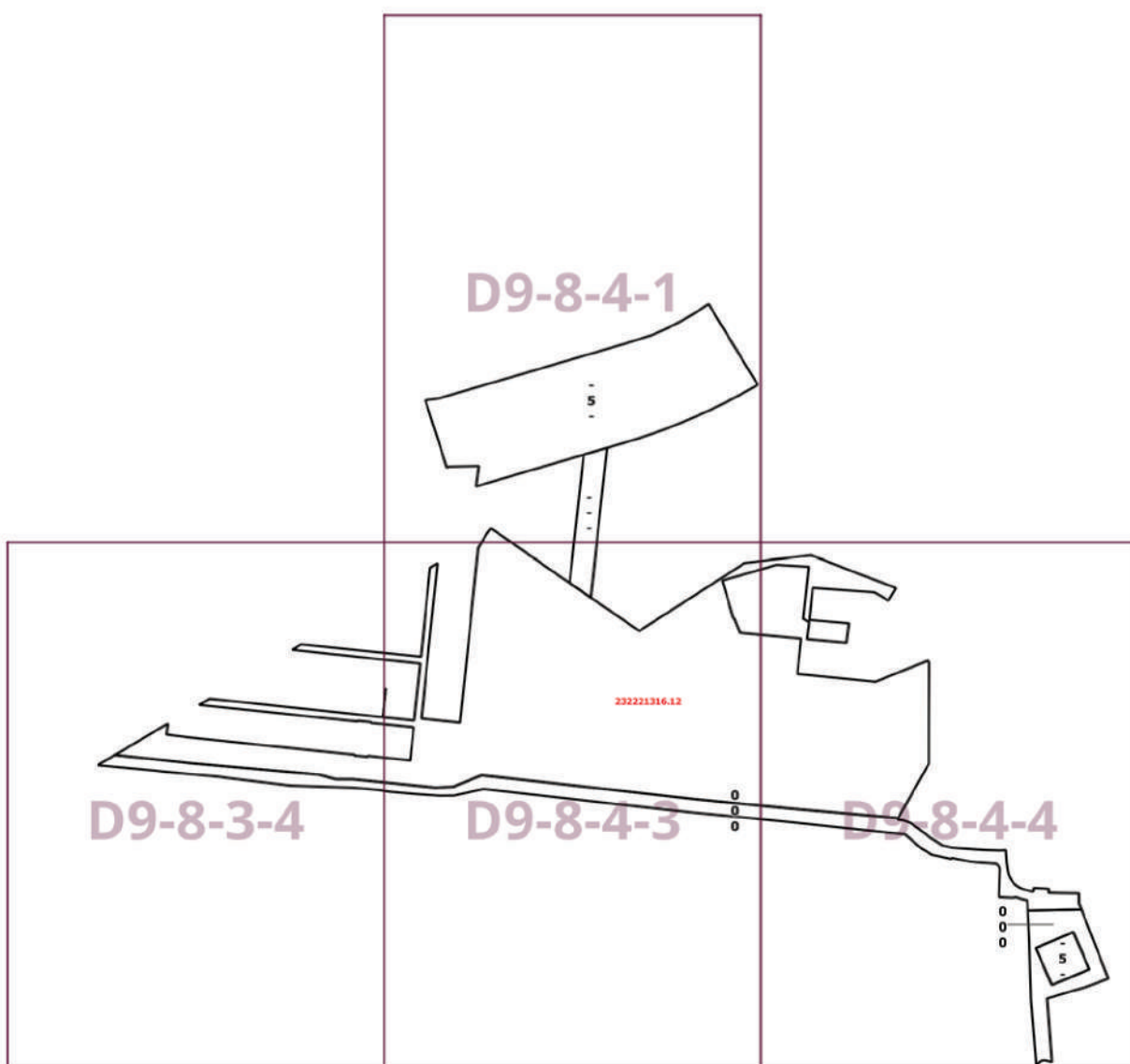
Внесение изменений в приложение к постановлению Правительства Москвы
от 28 марта 2017 г. № 120-ПП

Книга 12

Новомосковский административный округ города Москвы

Карта градостроительного зонирования

Границы территориальных зон, подзон территориальных зон и предельные параметры разрешенного строительства, реконструкции объектов капитального строительства поселения Десеновское города Москвы



Приложение 3

к постановлению Правительства Москвы
от 23 мая 2023 г. № 882-ПП

**Внесение изменения в приложение к постановлению Правительства Москвы
от 28 марта 2017 г. № 120-ПП**

Книга 12

Новомосковский административный округ города Москвы
2.3. на территории поселения Десеновское города Москвы

Пункт 70

Территориальная зона	232221316.12
Основные виды разрешенного использования	2.1. Для индивидуального жилищного строительства. 2.1.1. Малоэтажная многоквартирная жилая застройка. 2.6. Многоэтажная жилая застройка (высотная застройка). 2.7. Обслуживание жилой застройки. 3.1.1. Предоставление коммунальных услуг. 3.5.1. Дошкольное, начальное и среднее общее образование. 5.1.3. Площадки для занятий спортом. 8.3. Обеспечение внутреннего правопорядка. 12.0.1. Улично-дорожная сеть. 12.0.2. Благоустройство территории
Условно разрешенные виды использования	
Вспомогательные виды	
Максимальный процент застройки (%)	Не установлен
Высота застройки (м)	60
Плотность застройки (тыс. кв. м/га)	-
Минимальные и (или) максимальные размеры земельных участков (га)	
Иные показатели	Суммарная поэтажная площадь объектов нового строительства в габаритах наружных стен – 71 030 кв. м, в том числе: – жилая застройка – 63 850 кв. м, в том числе, жилая часть – 62 310 кв. м и нежилая встроенно-пристроенная часть – 1 540 кв. м; – нежилая застройка – 7 180 кв. м, в том числе, здание образовательной организации (общее образование на 150 мест и дошкольное образование на 100 мест) и коммунальные объекты – 510 кв. м. Количество машино-мест – в соответствии с действующими нормативами

Приложение 4

к постановлению Правительства Москвы
от 23 мая 2023 г. № 882-ПП

**Внесение изменения в приложение к постановлению Правительства Москвы
от 28 марта 2017 г. № 120-ПП**

Книга 14

Пункт 122

Комплексное развитие территории 122

В отношении территориальной зоны, для которой установлены виды разрешенного использования земельных участков и объектов капитального строительства с кодами 2.7, 3.1.1, 3.5.1, 5.1.3, 8.3, 12.0.1, 12.0.2

Минимально допустимые уровни обеспеченности территории

Транспортная инфраструктура	В соответствии с нормативами		
Коммунальная инфраструктура		Наименование показателя (единицы измерения)	Общественные объекты
	Водопотребление	Усредненные расчетные показатели удельного водопотребления в сутки на 1 кв.м общей площади застройки, л/(сутки * кв.м)	5
	Водоотведение	Коэффициент стока	0,7
		Объем поверхностных вод, поступающих на очистку (куб.м с 1 га территории)	60
	Теплоснабжение	Средний удельный показатель расхода тепла (отопление, вентиляция, горячее водоснабжение – среднечасовое, не более), ккал/(час * кв.м)	44,5 на 1 кв.м общей площади застройки
	Электро-снабжение	Средний удельный показатель расхода электроэнергии на 1 кв.м общей площади застройки в функциональной зоне (не более), кВт/ кв.м	0,078

Максимально допустимые уровни территориальной доступности не нормируются

В отношении территориальной зоны, для которой установлены виды разрешенного использования земельных участков и объектов капитального строительства с кодами 2.1, 2.1.1, 2.6

Минимально допустимые уровни обеспеченности территории

Социальная инфраструктура	Объект общего образования	124 места на 1000 жителей
	Объект общего образования для детей с ОВЗ	5 мест на 1000 жителей
	Объект дошкольного образования	63 места на 1000 жителей
	Объект дошкольного образования для детей с ОВЗ	8 мест на 1000 жителей
	Поликлиника смешанного типа	19 посещений/смену на 1000 жителей
Коммунальная инфраструктура	Канализация	Подключение к центральной системе канализации: рекомендуется. При отсутствии подключения к центральной системе канализации обязательно наличие локальной системы инженерного обеспечения
	Мусороудаление	Организация вывоза ТБО от площадок с контейнерами. Расстояние от площадок с контейнерами до жилых домов, детских игровых и спортивных площадок, зданий и игровых, прогулочных и спортивных площадок организаций воспитания и обучения, отдыха и оздоровления детей и молодежи, территорий медицинских организаций и предприятий питания – не менее 20 м. При отсутствии организованных площадок вывоз ТБО осуществляется с участков

Максимально допустимые уровни территориальной доступности

Социальная инфраструктура	Объект общего образования	Пешеходно-транспортная доступность до зданий не более 15 минут
	Объект общего образования	Пешеходно-транспортная доступность до зданий не более 15 минут
	Поликлиника смешанного типа	Пешеходно-транспортная доступность не более 20 минут
Транспортная инфраструктура	Остановочные пункты скоростного внеуличного общественного транспорта	Пешеходная доступность не более 700 м. Транспортная доступность не более 2200 м
	Остановочные пункты наземного городского общественного транспорта	Пешеходная доступность от мест проживания не более 400 м

О внесении изменений в постановление Правительства Москвы от 28 марта 2017 г. № 120-ПП

Постановление Правительства Москвы от 23 мая 2023 года № 883-ПП

В соответствии с Градостроительным кодексом Российской Федерации, Законом города Москвы от 25 июня 2008 г. № 28 «Градостроительный кодекс города Москвы», постановлениями Правительства Москвы от 7 апреля 2009 г. № 270-ПП «О создании Городской комиссии по вопросам градостроительства, землепользования и застройки при Правительстве Москвы и об утверждении положений о Городской и окружной комиссиях по вопросам градостроительства, землепользования и застройки при Правительстве Москвы», от 22 марта 2022 г. № 438-ПП «О реализации положений пункта 2 статьи 7 Федерального закона от 14 марта 2022 г. № 58-ФЗ «О внесении изменений в отдельные законодательные акты Российской Федерации» **Правительство Москвы постановляет:**

1. Внести изменения в постановление Правительства Москвы от 28 марта 2017 г. № 120-ПП «Об утверждении правил землепользования и застройки города Москвы»:

1.1. Изображение территориальной зоны на карте градостроительного зонирования «Границы территориальных зон и виды разрешенного использования земельных участков и объектов капитального строительства. Центральный административный округ города Москвы» раздела 1 книги 2 территориальной части правил землепользования и застройки приложения к постановлению изменить согласно приложению 1 к настоящему постановлению.

1.2. Изображение территориальной зоны на карте градостроительного зонирования «Границы территориальных зон, подзон территориальных зон и предельные параметры разрешенного строительства, реконструкции объектов капитального строительства. Центральный административный округ города Москвы» раздела 1 книги 2 территориальной части правил землепользования и застройки приложения к постановлению изменить согласно приложению 2 к настоящему постановлению.

1.3. Раздел 2 книги 2 территориальной части правил землепользования и застройки приложения к постановлению дополнить подразделом в редакции согласно приложению 3 к настоящему постановлению.

1.4. Пункт 12 раздела 3 книги 2 территориальной части правил землепользования и застройки приложения к постановлению признать утратившим силу.

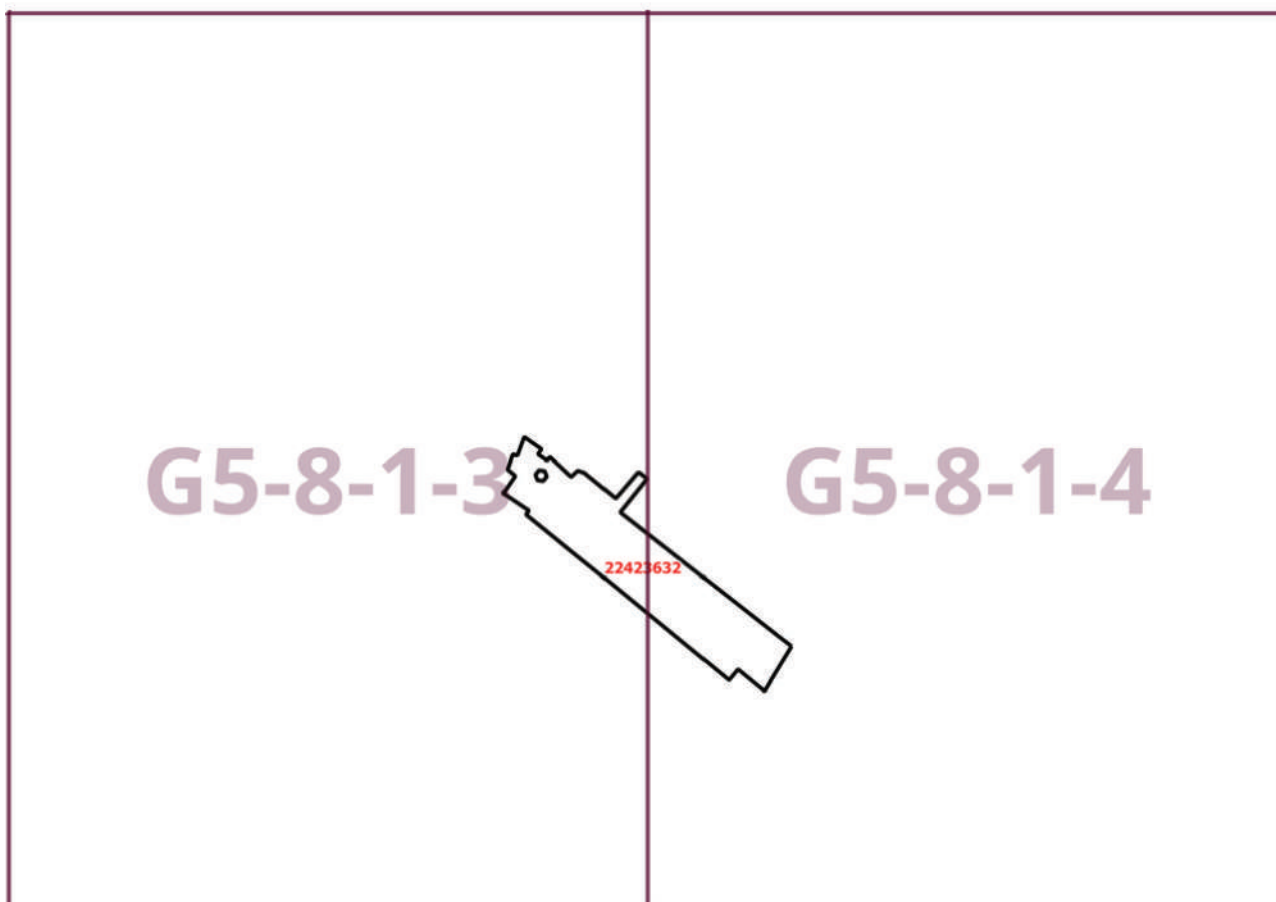
2. Контроль за выполнением настоящего постановления возложить на заместителя Мэра Москвы в Правительстве Москвы по вопросам градостроительной политики и строительства Бочкарева А.Ю.

Мэр Москвы **С.С.Собянин**

Приложение 1
к постановлению Правительства Москвы
от 23 мая 2023 г. № 883-ПП

**Внесение изменения в приложение к постановлению Правительства Москвы
от 28 марта 2017 г. № 120-ПП**

Книга 2
Карта градостроительного зонирования
Границы территориальных зон и виды разрешенного использования
земельных участков и объектов капитального строительства
Центральный административный округ города Москвы



Приложение 2
к постановлению Правительства Москвы
от 23 мая 2023 г. № 883-ПП

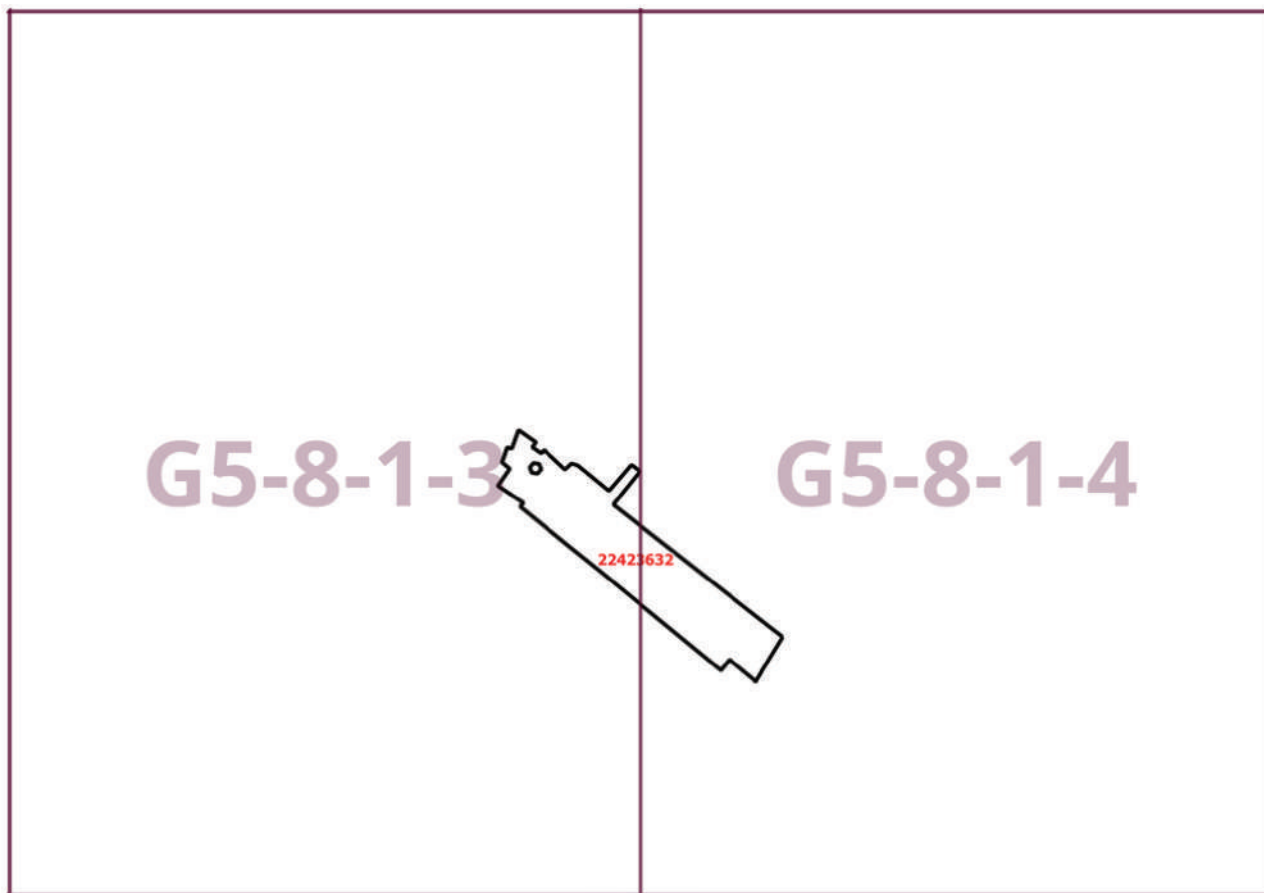
**Внесение изменения в приложение к постановлению Правительства Москвы
от 28 марта 2017 г. № 120-ПП**

Книга 2

Карта градостроительного зонирования

Границы территориальных зон, подзон территориальных зон и предельные параметры
разрешенного строительства, реконструкции объектов капитального строительства

Центральный административный округ города Москвы



Приложение 3

к постановлению Правительства Москвы
от 23 мая 2023 г. № 883-ПП

**Внесение изменения в приложение к постановлению Правительства Москвы
от 28 марта 2017 г. № 120-ПП**

Книга 2

Центральный административный округ города Москвы

Пункт 1193

Территориальная зона	22423632
Основные виды разрешенного использования	3.1.1. Предоставление коммунальных услуг. 3.2.2. Оказание социальной помощи населению. 3.5.1. Дошкольное, начальное и среднее общее образование. 3.6.1. Объекты культурно-досуговой деятельности. 3.6.2. Парки культуры и отдыха. 4.4. Магазины. 4.6. Общественное питание. 4.8. Развлечения. 4.9. Служебные гаражи. 4.10. Выставочно-ярмарочная деятельность. 12.0.1. Улично-дорожная сеть
Условно разрешенные виды использования	
Вспомогательные виды	
Максимальный процент застройки (%)	Для подзоны площадью 0,2319 га – не установлен. Для подзоны площадью 0,1934 га – в соответствии с установленными требованиями градостроительных регламентов и требованиями режимов использования земель и земельных участков на территориях зон охраны объектов культурного наследия. Для подзоны площадью 0,1795 га – не установлен. Для подзоны площадью 0,1211 га – не установлен. Для подзоны площадью 0,0594 га – не установлен. Для подзоны площадью 0,0572 га – по фактическому использованию. Для подзоны площадью 0,0440 га – 0. Для подзоны площадью 0,0013 га – не установлен. Для подзоны площадью 0,0013 га – не установлен. Для подзоны площадью 0,0013 га – не установлен. Для подзоны площадью 0,0012 га – не установлен
Высота застройки (м)	Для подзоны площадью 0,2319 га – не установлена. Для подзоны площадью 0,1934 га – в соответствии с установленными требованиями градостроительных регламентов и требованиями режимов использования земель и земельных участков на территориях зон охраны объектов культурного наследия. Для подзоны площадью 0,1795 га – не установлена. Для подзоны площадью 0,1211 га – 10,2. Для подзоны площадью 0,0594 га – 10,2. Для подзоны площадью 0,0572 га – по фактическому использованию. Для подзоны площадью 0,0440 га – 0. Для подзоны площадью 0,0013 га -не установлена. Для подзоны площадью 0,0013 га – не установлена. Для подзоны площадью 0,0013 га – не установлена. Для подзоны площадью 0,0013 га – не установлена. Для подзоны площадью 0,0012 га – не установлена

Плотность застройки (тыс.кв.м/га)	Для подзоны площадью 0,2319 га – не установлена. Для подзоны площадью 0,1934 га – не установлена. Для подзоны площадью 0,1795 га – не установлена. Для подзоны площадью 0,1211 га – 9,1. Для подзоны площадью 0,0594 га – 8,4. Для подзоны площадью 0,0572 га – по фактическому использованию. Для подзоны площадью 0,0440 га – 0. Для подзоны площадью 0,0013 га – не установлена. Для подзоны площадью 0,0013 га – не установлена. Для подзоны площадью 0,0013 га – не установлена. Для подзоны площадью 0,0013 га – не установлена. Для подзоны площадью 0,0012 га – не установлена
Минимальные и (или) максимальные размеры земельных участков (га)	
Иные показатели	Для подзоны площадью 0,1934 га суммарная поэтажная площадь объекта в габаритах наружных стен – 1 347 кв.м

О внесении изменения в постановление Правительства Москвы от 28 марта 2017 г. № 120-ПП

Постановление Правительства Москвы от 23 мая 2023 года № 884-ПП

В соответствии с Градостроительным кодексом Российской Федерации, Законом города Москвы от 25 июня 2008 г. № 28 «Градостроительный кодекс города Москвы», постановлениями Правительства Москвы от 7 апреля 2009 г. № 270-ПП «О создании Городской комиссии по вопросам градостроительства, землепользования и застройки при Правительстве Москвы и об утверждении положений о Городской и окружной комиссиях по вопросам градостроительства, землепользования и застройки при Правительстве Москвы», от 22 марта 2022 г. № 438-ПП «О реализации положений пункта 2 статьи 7 Федерального закона от 14 марта 2022 г. № 58-ФЗ «О внесении изменений в отдельные законодательные акты Российской Федерации» **Правительство Москвы постановляет:**

1. Внести изменение в постановление Правительства Москвы от 28 марта 2017 г. № 120-ПП «Об утверждении правил землепользования и застройки города Москвы», изменив изображение территориальной зоны на карте градостроительного зонирования «Границы территориальных зон и виды разрешенного использования земельных участков и объектов капитального строительства. Западный административный округ города Москвы» раздела 1 книги 9 территориальной части правил землепользования и застройки приложения к постановлению согласно приложению к настоящему постановлению.

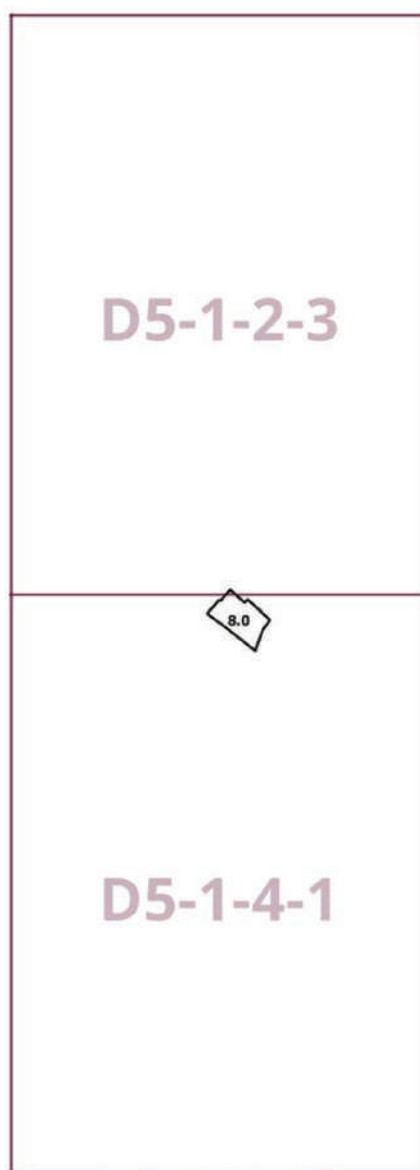
2. Контроль за выполнением настоящего постановления возложить на заместителя Мэра Москвы в Правительстве Москвы по вопросам градостроительной политики и строительства Бочкарева А.Ю.

Мэр Москвы **С.С.Собянин**

Приложение
к постановлению Правительства Москвы
от 23 мая 2023 г. № 884-ПП

**Внесение изменения в приложение к постановлению Правительства Москвы
от 28 марта 2017 г. № 120-ПП**

Книга 9
Карта градостроительного зонирования
Границы территориальных зон и виды разрешенного использования
земельных участков и объектов капитального строительства
Западный административный округ города Москвы



—

О внесении изменений в постановление Правительства Москвы от 28 марта 2017 г. № 120-ПП

Постановление Правительства Москвы от 23 мая 2023 года № 885-ПП

В соответствии с Градостроительным кодексом Российской Федерации, Законом города Москвы от 25 июня 2008 г. № 28 «Градостроительный кодекс города Москвы», постановлениями Правительства Москвы от 7 апреля 2009 г. № 270-ПП «О создании Городской комиссии по вопросам градостроительства, землепользования и застройки при Правительстве Москвы и об утверждении положений о Городской и окружной комиссиях по вопросам градостроительства, землепользования и застройки при Правительстве Москвы», от 22 марта 2022 г. № 438-ПП «О реализации положений пункта 2 статьи 7 Федерального закона от 14 марта 2022 г. № 58-ФЗ «О внесении изменений в отдельные законодательные акты Российской Федерации» **Правительство Москвы постановляет:**

1. Внести изменения в постановление Правительства Москвы от 28 марта 2017 г. № 120-ПП «Об утверждении правил землепользования и застройки города Москвы»:

1.1. Карту градостроительного зонирования «Границы территориальных зон и виды разрешенного использования земельных участков и объектов капитального строительства. Поселение Новофедоровское города Москвы» раздела 1 книги 13 территориальной части правил землепользования и застройки приложения к постановлению дополнить изображением территориальной зоны согласно приложению 1 к настоящему постановлению.

1.2. Карту градостроительного зонирования «Границы территориальных зон, подзон территориальных зон и предельные параметры разрешенного строительства, реконструкции объектов капитального строительства. Поселение Новофедоровское города Москвы» раздела 1 книги 13 территориальной части правил землепользования и застройки приложения к постановлению дополнить изображением территориальной зоны согласно приложению 2 к настоящему постановлению.

2. Контроль за выполнением настоящего постановления возложить на заместителя Мэра Москвы в Правительстве Москвы по вопросам градостроительной политики и строительства Бочкарева А.Ю.

Мэр Москвы **С.С.Собянин**

Приложение 1

к постановлению Правительства Москвы
от 23 мая 2023 г. № 885-ПП

**Внесение изменения в приложение к постановлению Правительства Москвы
от 28 марта 2017 г. № 120-ПП**

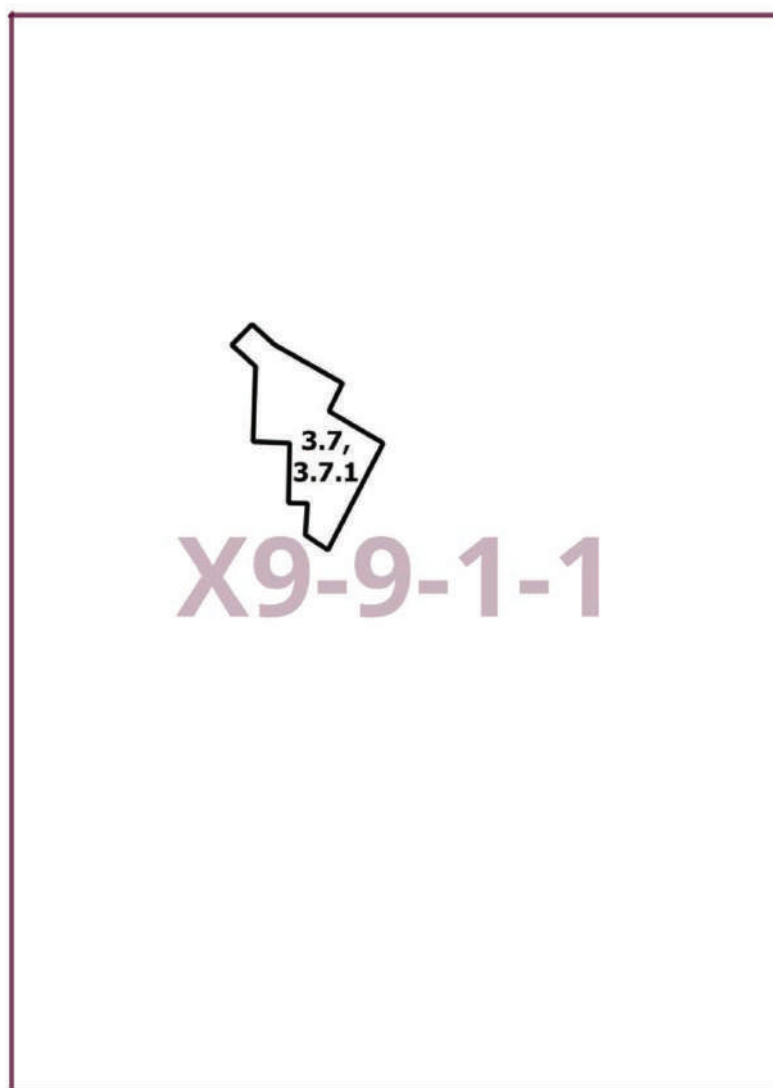
Книга 13

Троицкий административный округ города Москвы

Карта градостроительного зонирования

Границы территориальных зон и виды разрешенного использования
земельных участков и объектов капитального строительства

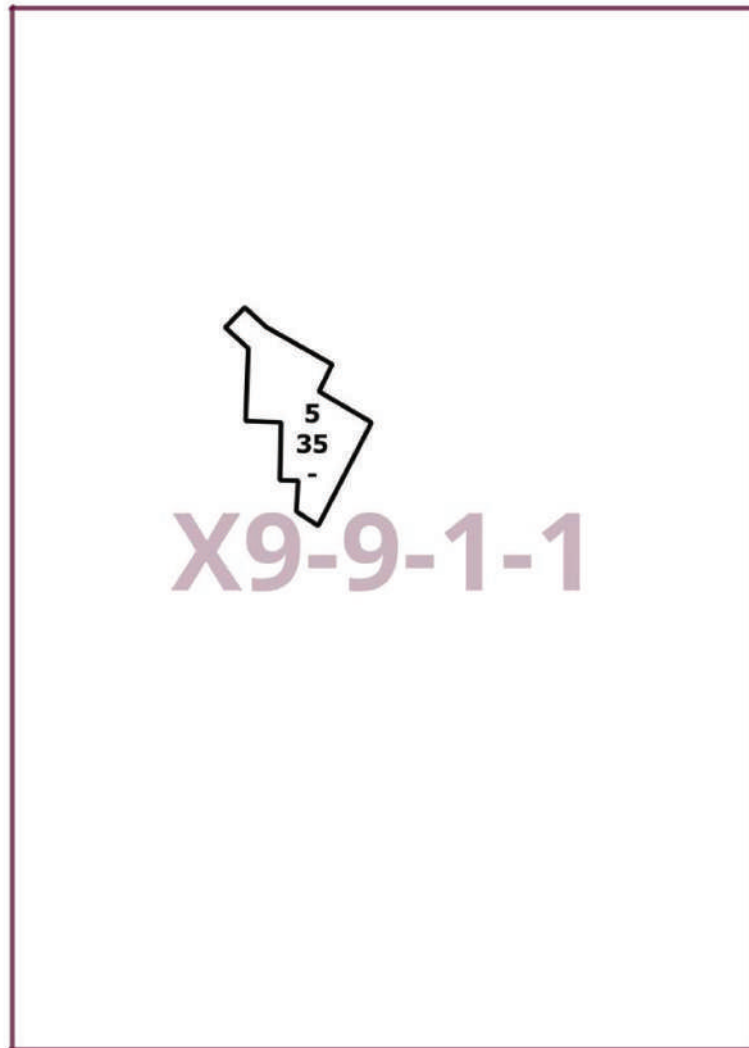
поселение Новофедоровское города Москвы



Приложение 2
к постановлению Правительства Москвы
от 23 мая 2023 г. № 885-ПП

**Внесение изменения в приложение к постановлению Правительства Москвы
от 28 марта 2017 г. № 120-ПП**

Книга 13
Троицкий административный округ города Москвы
Карта градостроительного зонирования
Границы территориальных зон, подзон территориальных зон и предельные параметры
разрешенного строительства, реконструкции объектов капитального строительства
поселение Новофедоровское города Москвы



О внесении изменений в постановление Правительства Москвы от 28 марта 2017 г. № 120-ПП

Постановление Правительства Москвы от 23 мая 2023 года № 886-ПП

В соответствии с Градостроительным кодексом Российской Федерации, Законом города Москвы от 25 июня 2008 г. № 28 «Градостроительный кодекс города Москвы», постановлениями Правительства Москвы от 7 апреля 2009 г. № 270-ПП «О создании Городской комиссии по вопросам градостроительства, землепользования и застройки при Правительстве Москвы и об утверждении положений о Городской и окружной комиссиях по вопросам градостроительства, землепользования и застройки при Правительстве Москвы», от 22 марта 2022 г. № 438-ПП «О реализации положений пункта 2 статьи 7 Федерального закона от 14 марта 2022 г. № 58-ФЗ «О внесении изменений в отдельные законодательные акты Российской Федерации» **Правительство Москвы постановляет:**

1. Внести изменения в постановление Правительства Москвы от 28 марта 2017 г. № 120-ПП «Об утверждении правил землепользования и застройки города Москвы»:

1.1. Карту градостроительного зонирования «Границы территориальных зон и виды разрешенного использования земельных участков и объектов капитального строительства. Центральный административный округ города Москвы» раздела 1 книги 2 территориальной части правил землепользования и застройки приложения к постановлению дополнить изображением территориальной зоны согласно приложению 1 к настоящему постановлению.

1.2. Карту градостроительного зонирования «Границы территориальных зон, подзон территориальных зон и предельные параметры разрешенного строительства, реконструкции объектов капитального строительства. Центральный административный округ города Москвы» раздела 1 книги 2 территориальной части правил землепользования и застройки приложения к постановлению дополнить изображением территориальной зоны согласно приложению 2 к настоящему постановлению.


2. Контроль за выполнением настоящего постановления возложить на заместителя Мэра Москвы в Правительстве Москвы по вопросам градостроительной политики и строительства Бочкарева А.Ю.

Мэр Москвы **С.С.Собянин**

Приложение 1
к постановлению Правительства Москвы
от 23 мая 2023 г. № 886-ПП

Внесение изменения в приложение к постановлению Правительства Москвы
от 28 марта 2017 г. № 120-ПП

Книга 2
Карта градостроительного зонирования
Границы территориальных зон и виды разрешенного использования
земельных участков и объектов капитального строительства
Центральный административный округ города Москвы



Приложение 2
к постановлению Правительства Москвы
от 23 мая 2023 г. № 886-ПП


**Внесение изменения в приложение к постановлению Правительства Москвы
от 28 марта 2017 г. № 120-ПП**

Книга 2

Карта градостроительного зонирования

Границы территориальных зон, подзон территориальных зон и предельные параметры
разрешенного строительства, реконструкции объектов капитального строительства

Центральный административный округ города Москвы



О внесении изменений в постановление Правительства Москвы от 28 марта 2017 г. № 120-ПП

Постановление Правительства Москвы от 23 мая 2023 года № 887-ПП

В соответствии с Градостроительным кодексом Российской Федерации, Законом города Москвы от 25 июня 2008 г. № 28 «Градостроительный кодекс города Москвы», постановлениями Правительства Москвы от 7 апреля 2009 г. № 270-ПП «О создании Городской комиссии по вопросам градостроительства, землепользования и застройки при Правительстве Москвы и об утверждении положений о Городской и окружной комиссиях по вопросам градостроительства, землепользования и застройки при Правительстве Москвы», от 22 марта 2022 г. № 438-ПП «О реализации положений пункта 2 статьи 7 Федерального закона от 14 марта 2022 г. № 58-ФЗ «О внесении изменений в отдельные законодательные акты Российской Федерации» **Правительство Москвы постановляет:**

1. Внести изменения в постановление Правительства Москвы от 28 марта 2017 г. № 120-ПП «Об утверждении правил землепользования и застройки города Москвы»:

1.1. Карту градостроительного зонирования «Границы территориальных зон и виды разрешенного использования земельных участков и объектов капитального строительства. Северо-Восточный административный округ города Москвы» раздела 1 книги 4 территориальной части правил землепользования и застройки приложения к постановлению дополнить изображением территориальной зоны согласно приложению 1 к настоящему постановлению.

1.2. Карту градостроительного зонирования «Границы территориальных зон, подзон территориальных зон и предельные параметры разрешенного строительства, реконструкции объектов капитального строительства. Северо-Восточный административный округ города Москвы» раздела 1 книги 4 территориальной части правил землепользования и застройки приложения к постановлению дополнить изображением территориальной зоны согласно приложению 2 к настоящему постановлению.

2. Контроль за выполнением настоящего постановления возложить на заместителя Мэра Москвы в Правительстве Москвы по вопросам градостроительной политики и строительства Бочкарева А.Ю.

Мэр Москвы **С.С.Собянин**

Приложение 1

к постановлению Правительства Москвы
от 23 мая 2023 г. № 887-ПП

**Внесение изменения в приложение к постановлению Правительства Москвы
от 28 марта 2017 г. № 120-ПП**

Книга 4

Карта градостроительного зонирования

Границы территориальных зон и виды разрешенного использования
земельных участков и объектов капитального строительства

Северо-Восточный административный округ города Москвы



Приложение 2
к постановлению Правительства Москвы
от 23 мая 2023 г. № 887-ПП

**Внесение изменения в приложение к постановлению Правительства Москвы
от 28 марта 2017 г. № 120-ПП**

Книга 4

Карта градостроительного зонирования

Границы территориальных зон, подзон территориальных зон и предельные параметры
разрешенного строительства, реконструкции объектов капитального строительства
Северо-Восточный административный округ города Москвы



О внесении изменения в постановление Правительства Москвы от 28 марта 2017 г. № 120-ПП

Постановление Правительства Москвы от 23 мая 2023 года № 888-ПП

В соответствии с Градостроительным кодексом Российской Федерации, Законом города Москвы от 25 июня 2008 г. № 28 «Градостроительный кодекс города Москвы», постановлениями Правительства Москвы от 7 апреля 2009 г. № 270-ПП «О создании Городской комиссии по вопросам градостроительства, землепользования и застройки при Правительстве Москвы и об утверждении положений о Городской и окружной комиссиях по вопросам градостроительства, землепользования и застройки при Правительстве Москвы», от 22 марта 2022 г. № 438-ПП «О реализации положений пункта 2 статьи 7 Федерального закона от 14 марта 2022 г. № 58-ФЗ «О внесении изменений в отдельные законодательные акты Российской Федерации» **Правительство Москвы постановляет:**

1. Внести изменение в постановление Правительства Москвы от 28 марта 2017 г. № 120-ПП «Об утверждении правил землепользования и застройки города Москвы», изменив изображение территориальной зоны на карте градостроительного зонирования «Границы территориальных зон и виды разрешенного использования земельных участков и объектов капитального строительства. Восточный административный округ города Москвы» раздела 1 книги 5 территориальной части правил землепользования и застройки приложения к постановлению согласно приложению к настоящему постановлению.

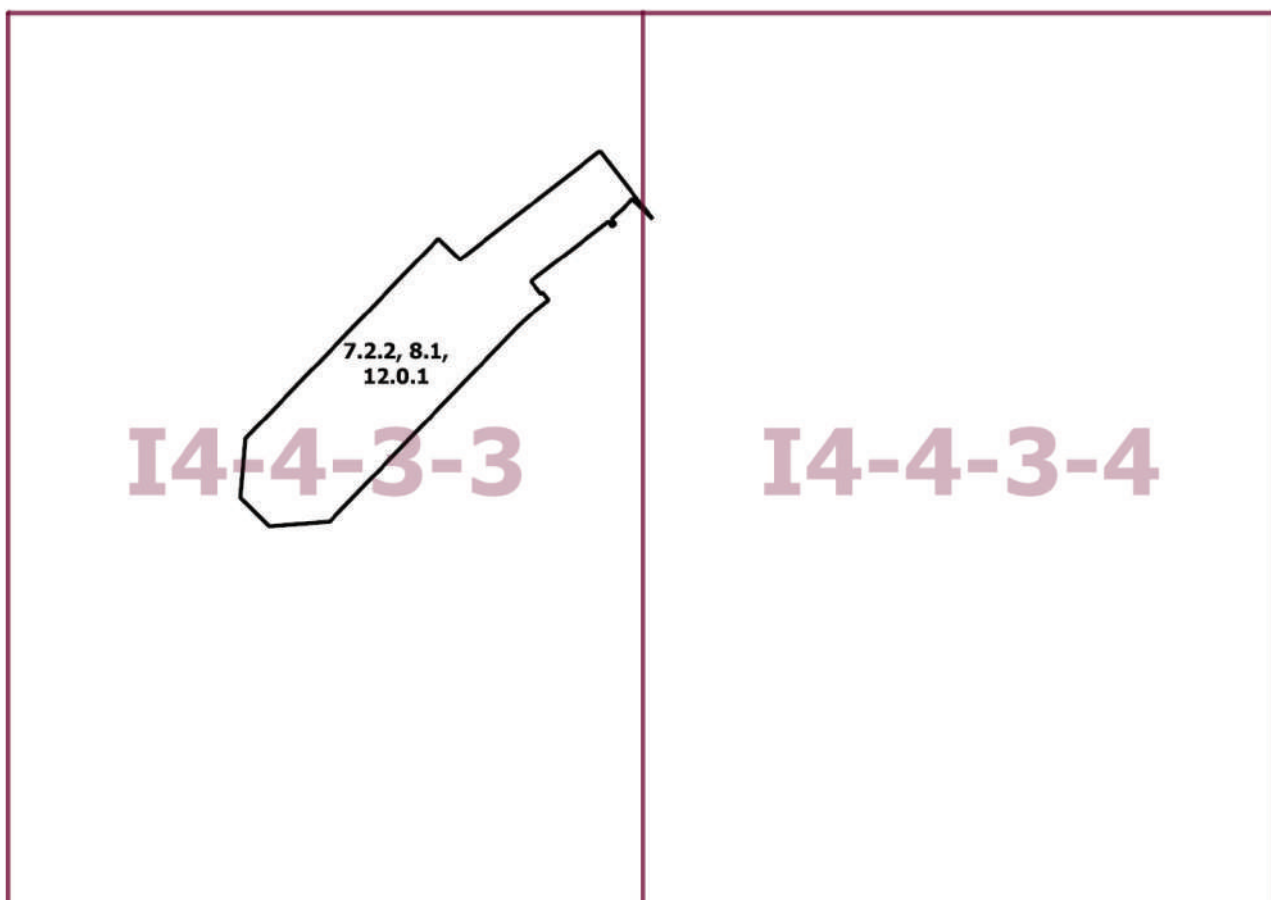
2. Контроль за выполнением настоящего постановления возложить на заместителя Мэра Москвы в Правительстве Москвы по вопросам градостроительной политики и строительства Бочкарева А.Ю.

Мэр Москвы **С.С.Собянин**

Приложение
к постановлению Правительства Москвы
от 23 мая 2023 г. № 888-ПП

**Внесение изменения в приложение к постановлению Правительства Москвы
от 28 марта 2017 г. № 120-ПП**

Книга 5
Карта градостроительного зонирования
Границы территориальных зон и виды разрешенного использования
земельных участков и объектов капитального строительства
Восточный административный округ города Москвы



О внесении изменения в постановление Правительства Москвы от 28 марта 2017 г. № 120-ПП

Постановление Правительства Москвы от 23 мая 2023 года № 889-ПП

В соответствии с Градостроительным кодексом Российской Федерации, Законом города Москвы от 25 июня 2008 г. № 28 «Градостроительный кодекс города Москвы», постановлениями Правительства Москвы от 7 апреля 2009 г. № 270-ПП «О создании Городской комиссии по вопросам градостроительства, землепользования и застройки при Правительстве Москвы и об утверждении положений о Городской и окружной комиссиях по вопросам градостроительства, землепользования и застройки при Правительстве Москвы», от 22 марта 2022 г. № 438-ПП «О реализации положений пункта 2 статьи 7 Федерального закона от 14 марта 2022 г. № 58-ФЗ «О внесении изменений в отдельные законодательные акты Российской Федерации» **Правительство Москвы постановляет:**

1. Внести изменение в постановление Правительства Москвы от 28 марта 2017 г. № 120-ПП «Об утверждении правил землепользования и застройки города Москвы», изменив изображение территориальной зоны на карте градостроительного зонирования «Границы территориальных зон и виды разрешенного использования земельных участков и объектов капитального строительства. Южный административный округ города Москвы» раздела 1 книги 7 территориальной части правил землепользования и застройки приложения к постановлению согласно приложению к настоящему постановлению.


2. Контроль за выполнением настоящего постановления возложить на заместителя Мэра Москвы в Правительстве Москвы по вопросам градостроительной политики и строительства Бочкарева А.Ю.

Мэр Москвы **С.С.Собянин**

Приложение
к постановлению Правительства Москвы
от 23 мая 2023 г. № 889-ПП

**Внесение изменения в приложение к постановлению Правительства Москвы
от 28 марта 2017 г. № 120-ПП**

Книга 7
Карта градостроительного зонирования
Границы территориальных зон и виды разрешенного использования
земельных участков и объектов капитального строительства
Южный административный округ города Москвы



О внесении изменений в постановление Правительства Москвы от 28 марта 2017 г. № 120-ПП

Постановление Правительства Москвы от 23 мая 2023 года № 890-ПП

В соответствии с Градостроительным кодексом Российской Федерации, Законом города Москвы от 25 июня 2008 г. № 28 «Градостроительный кодекс города Москвы», постановлением Правительства Москвы от 7 апреля 2009 г. № 270-ПП «О создании Городской комиссии по вопросам градостроительства, землепользования и застройки при Правительстве Москвы и об утверждении положений о Городской и окружной комиссиях по вопросам градостроительства, землепользования и застройки при Правительстве Москвы» **Правительство Москвы постановляет:**

1. Внести изменения в постановление Правительства Москвы от 28 марта 2017 г. № 120-ПП «Об утверждении правил землепользования и застройки города Москвы»:

1.1. Карту градостроительного зонирования «Границы территориальных зон и виды разрешенного использования земельных участков и объектов капитального строительства. Северо-Восточный административный округ города Москвы» раздела 1 книги 4 территориальной части правил землепользования и застройки приложения к постановлению дополнить изображением территориальной зоны согласно приложению 1 к настоящему постановлению.

1.2. Карту градостроительного зонирования «Границы территориальных зон, подзон территориальных зон и предельные параметры разрешенного строительства, реконструкции объектов капитального строительства. Северо-Восточный административный округ города Москвы» раздела 1 книги 4 территориальной части правил землепользования и застройки приложения к постановлению дополнить изображением территориальной зоны согласно приложению 2 к настоящему постановлению.

2. Контроль за выполнением настоящего постановления возложить на заместителя Мэра Москвы в Правительстве Москвы по вопросам градостроительной политики и строительства Бочкарева А.Ю.

Мэр Москвы **С.С.Собянин**

Приложение 1
к постановлению Правительства Москвы
от 23 мая 2023 г. № 890-ПП

**Внесение изменения в приложение к постановлению Правительства Москвы
от 28 марта 2017 г. № 120-ПП**

Книга 4
Карта градостроительного зонирования
Границы территориальных зон и виды разрешенного использования
земельных участков и объектов капитального строительства
Северо-Восточный административный округ города Москвы



Приложение 2
к постановлению Правительства Москвы
от 23 мая 2023 г. № 890-ПП

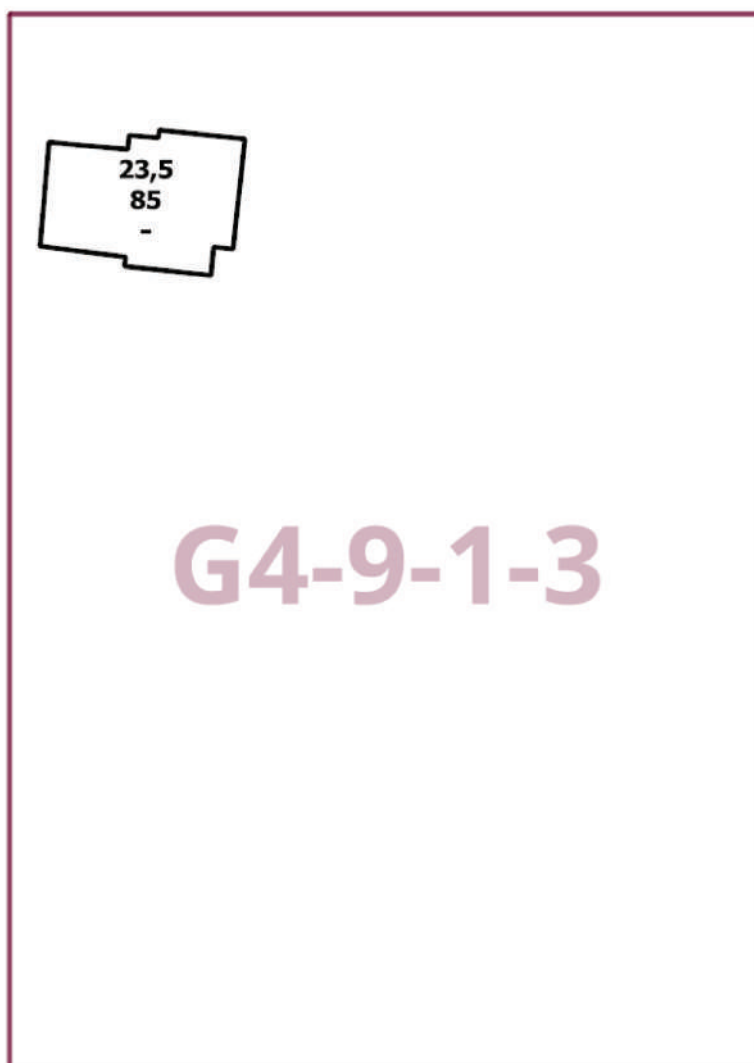
**Внесение изменения в приложение к постановлению Правительства Москвы
от 28 марта 2017 г. № 120-ПП**

Книга 4

Карта градостроительного зонирования

Границы территориальных зон, подзон территориальных зон и предельные параметры
разрешенного строительства, реконструкции объектов капитального строительства

Северо-Восточный административный округ города Москвы



О внесении изменений в постановление Правительства Москвы от 28 марта 2017 г. № 120-ПП

Постановление Правительства Москвы от 23 мая 2023 года № 891-ПП

В соответствии с Градостроительным кодексом Российской Федерации, Законом города Москвы от 25 июня 2008 г. № 28 «Градостроительный кодекс города Москвы», постановлениями Правительства Москвы от 7 апреля 2009 г. № 270-ПП «О создании Городской комиссии по вопросам градостроительства, землепользования и застройки при Правительстве Москвы и об утверждении положений о Городской и окружной комиссиях по вопросам градостроительства, землепользования и застройки при Правительстве Москвы», от 22 марта 2022 г. № 438-ПП «О реализации положений пункта 2 статьи 7 Федерального закона от 14 марта 2022 г. № 58-ФЗ «О внесении изменений в отдельные законодательные акты Российской Федерации» **Правительство Москвы постановляет:**

1. Внести изменения в постановление Правительства Москвы от 28 марта 2017 г. № 120-ПП «Об утверждении правил землепользования и застройки города Москвы»:

1.1. Карту градостроительного зонирования «Границы территориальных зон и виды разрешенного использования земельных участков и объектов капитального строительства. Южный административный округ города Москвы» раздела 1 книги 7 территориальной части правил землепользования и застройки приложения к постановлению дополнить изображением территориальной зоны согласно приложению 1 к настоящему постановлению.

1.2. Карту градостроительного зонирования «Границы территориальных зон, подзон территориальных зон и предельные параметры разрешенного строительства, реконструкции объектов капитального строительства. Южный административный округ города Москвы» раздела 1 книги 7 территориальной части правил землепользования и застройки приложения к постановлению дополнить изображением территориальной зоны согласно приложению 2 к настоящему постановлению.

2. Контроль за выполнением настоящего постановления возложить на заместителя Мэра Москвы в Правительстве Москвы по вопросам градостроительной политики и строительства Бочкарева А.Ю.

Мэр Москвы **С.С.Собянин**

Приложение 1

к постановлению Правительства Москвы
от 23 мая 2023 г. № 891-ПП

**Внесение изменения в приложение к постановлению Правительства Москвы
от 28 марта 2017 г. № 120-ПП**

Книга 7

Карта градостроительного зонирования

Границы территориальных зон и виды разрешенного использования
земельных участков и объектов капитального строительства

Южный административный округ города Москвы

H7-4-2-1



3.4.1

Приложение 2
к постановлению Правительства Москвы
от 23 мая 2023 г. № 891-ПП

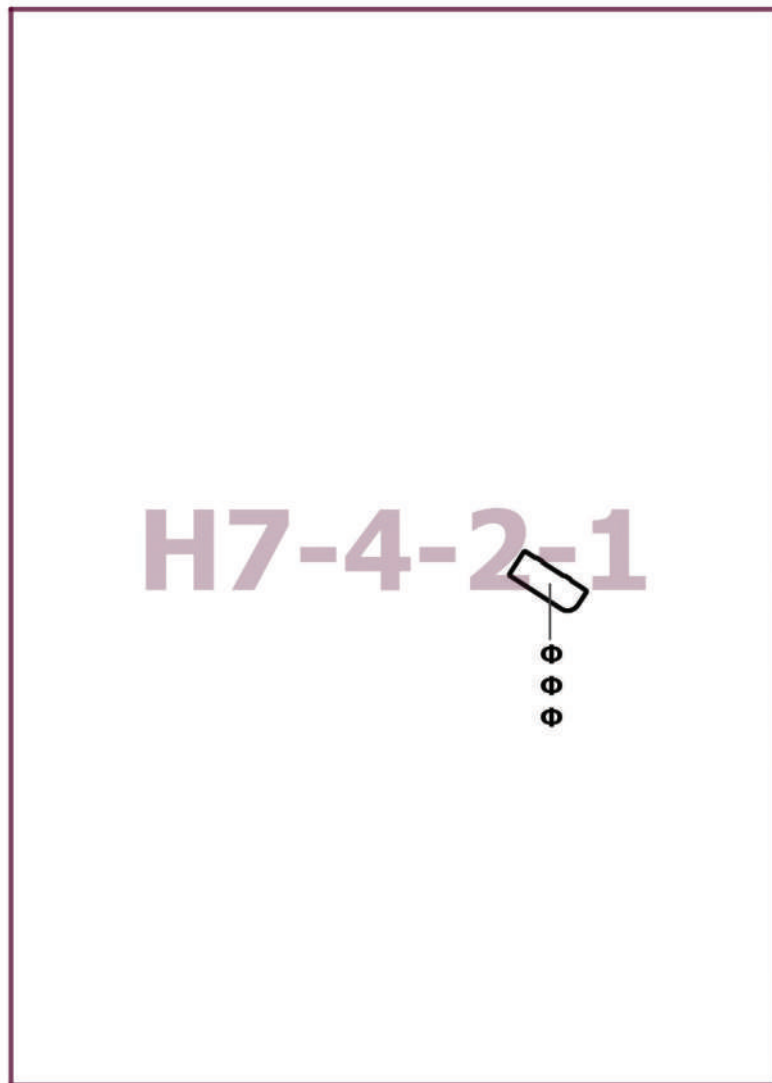
**Внесение изменения в приложение к постановлению Правительства Москвы
от 28 марта 2017 г. № 120-ПП**

Книга 7

Карта градостроительного зонирования

Границы территориальных зон, подзон территориальных зон и предельные параметры
разрешенного строительства, реконструкции объектов капитального строительства

Южный административный округ города Москвы



О внесении изменений в постановление Правительства Москвы от 28 марта 2017 г. № 120-ПП

Постановление Правительства Москвы от 23 мая 2023 года № 892-ПП

В соответствии с Градостроительным кодексом Российской Федерации, Законом города Москвы от 25 июня 2008 г. № 28 «Градостроительный кодекс города Москвы», постановлениями Правительства Москвы от 7 апреля 2009 г. № 270-ПП «О создании Городской комиссии по вопросам градостроительства, землепользования и застройки при Правительстве Москвы и об утверждении положений о Городской и окружной комиссиях по вопросам градостроительства, землепользования и застройки при Правительстве Москвы», от 22 марта 2022 г. № 438-ПП «О реализации положений пункта 2 статьи 7 Федерального закона от 14 марта 2022 г. № 58-ФЗ «О внесении изменений в отдельные законодательные акты Российской Федерации» **Правительство Москвы постановляет:**

1. Внести изменения в постановление Правительства Москвы от 28 марта 2017 г. № 120-ПП «Об утверждении правил землепользования и застройки города Москвы»:

1.1. Карту градостроительного зонирования «Границы территориальных зон и виды разрешенного использования земельных участков и объектов капитального строительства. Южный административный округ города Москвы» раздела 1 книги 7 территориальной части правил землепользования и застройки приложения к постановлению дополнить изображением территориальной зоны согласно приложению 1 к настоящему постановлению.

1.2. Карту градостроительного зонирования «Границы территориальных зон, подзон территориальных зон и предельные параметры разрешенного строительства, реконструкции объектов капитального строительства. Южный административный округ города Москвы» раздела 1 книги 7 территориальной части правил землепользования и застройки приложения к постановлению дополнить изображением территориальной зоны согласно приложению 2 к настоящему постановлению.

1.3. Раздел 2 книги 7 территориальной части правил землепользования и застройки приложения к постановлению дополнить подразделом в редакции согласно приложению 3 к настоящему постановлению.

1.4. Изображение территории на карте градостроительного зонирования «Территории, в границах которых предусматривается осуществление деятельности по комплексному развитию территории» раздела 1 книги 14 территориальной части правил землепользования и застройки приложения к постановлению изменить согласно приложению 4 к настоящему постановлению.

2. Контроль за выполнением настоящего постановления возложить на заместителя Мэра Москвы в Правительстве Москвы по вопросам градостроительной политики и строительства Бочкарева А.Ю.

Мэр Москвы **С.С.Собянин**

Приложение 1

к постановлению Правительства Москвы
от 23 мая 2023 г. № 892-ПП

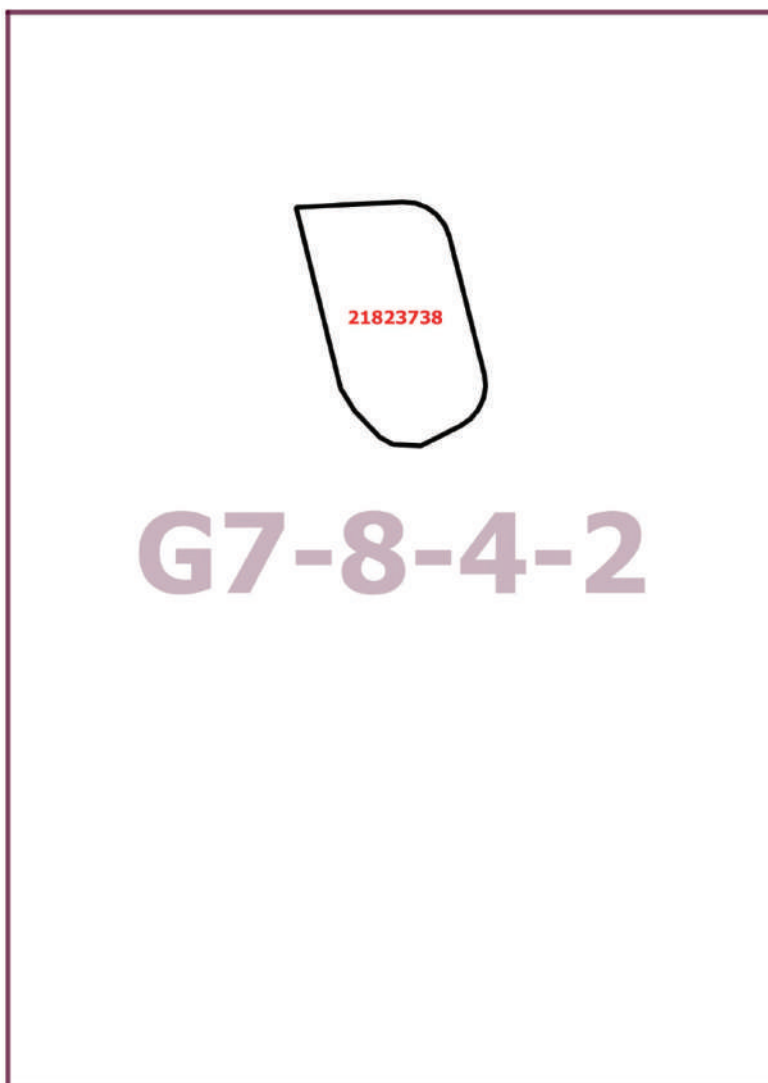
**Внесение изменения в приложение к постановлению Правительства Москвы
от 28 марта 2017 г. № 120-ПП**

Книга 7

Карта градостроительного зонирования

Границы территориальных зон и виды разрешенного использования
земельных участков и объектов капитального строительства

Южный административный округ города Москвы



Приложение 2
к постановлению Правительства Москвы
от 23 мая 2023 г. № 892-ПП

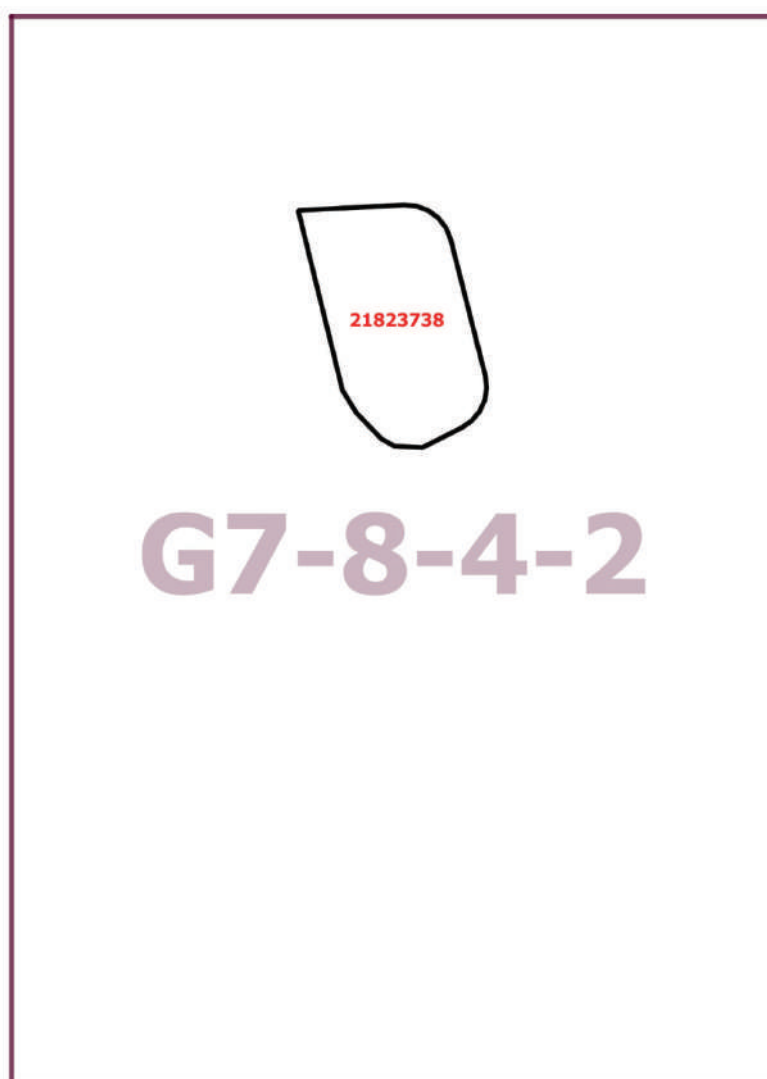
**Внесение изменения в приложение к постановлению Правительства Москвы
от 28 марта 2017 г. № 120-ПП**

Книга 7

Карта градостроительного зонирования

Границы территориальных зон, подзон территориальных зон и предельные параметры
разрешенного строительства, реконструкции объектов капитального строительства

Южный административный округ города Москвы



Приложение 3

к постановлению Правительства Москвы
от 23 мая 2023 г. № 892-ПП

**Внесение изменения в приложение к постановлению Правительства Москвы
от 28 марта 2017 г. № 120-ПП**

Книга 7

Южный административный округ города Москвы

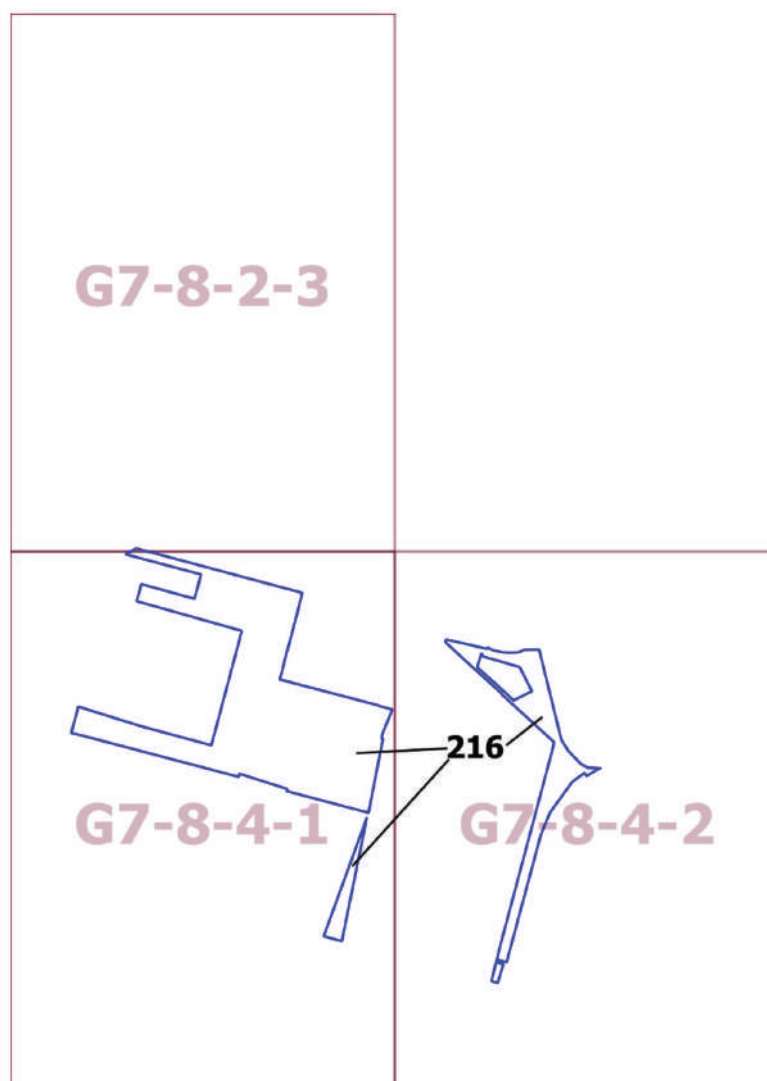
Пункт 615

Территориальная зона	21823738
Основные виды разрешенного использования	6.3.1. Фармацевтическая промышленность. 6.9. Склад
Условно разрешенные виды использования	
Вспомогательные виды	
Максимальный процент застройки (%)	Не установлен
Высота застройки (м)	29
Плотность застройки (тыс.кв.м/га)	Не установлена
Минимальные и (или) максимальные размеры земельных участков (га)	
Иные показатели	Общая площадь зданий: 11 698,76 кв.м, в том числе 1-я очередь: производственное здание – 7 518,18 кв.м и КПП – 10 кв.м; 2-я очередь: склад – 4 020,58 кв.м и котельная – 150 кв.м

Приложение 4
к постановлению Правительства Москвы
от 23 мая 2023 г. № 892-ПП

**Внесение изменения в приложение к постановлению Правительства Москвы
от 28 марта 2017 г. № 120-ПП**

Книга 14
Карта градостроительного зонирования
Территории, в границах которых предусматривается осуществление
деятельности по комплексному развитию территории



—

О внесении изменений в постановление Правительства Москвы от 28 марта 2017 г. № 120-ПП

Постановление Правительства Москвы от 23 мая 2023 года № 894-ПП

В соответствии с Градостроительным кодексом Российской Федерации, Законом города Москвы от 25 июня 2008 г. № 28 «Градостроительный кодекс города Москвы», постановлениями Правительства Москвы от 7 апреля 2009 г. № 270-ПП «О создании Городской комиссии по вопросам градостроительства, землепользования и застройки при Правительстве Москвы и об утверждении положений о Городской и окружной комиссиях по вопросам градостроительства, землепользования и застройки при Правительстве Москвы», от 22 марта 2022 г. № 438-ПП «О реализации положений пункта 2 статьи 7 Федерального закона от 14 марта 2022 г. № 58-ФЗ «О внесении изменений в отдельные законодательные акты Российской Федерации» **Правительство Москвы постановляет:**

1. Внести изменения в постановление Правительства Москвы от 28 марта 2017 г. № 120-ПП «Об утверждении правил землепользования и застройки города Москвы»:

1.1. Карту градостроительного зонирования «Границы территориальных зон и виды разрешенного использования земельных участков и объектов капитального строительства. Южный административный округ города Москвы» раздела 1 книги 7 территориальной части правил землепользования и застройки приложения к постановлению дополнить изображением территориальной зоны согласно приложению 1 к настоящему постановлению.

1.2. Карту градостроительного зонирования «Границы территориальных зон, подзон территориальных зон и предельные параметры разрешенного строительства, реконструкции объектов капитального строительства. Южный административный округ города Москвы» раздела 1 книги 7 территориальной части правил землепользования и застройки приложения к постановлению дополнить изображением территориальной зоны согласно приложению 2 к настоящему постановлению.

1.3. Раздел 2 книги 7 территориальной части правил землепользования и застройки приложения к постановлению дополнить подразделом в редакции согласно приложению 3 к настоящему постановлению.

1.4. Изображение территории на карте градостроительного зонирования «Территории, в границах которых предусматривается осуществление деятельности по комплексному развитию территории» раздела 1 книги 14 территориальной части правил землепользования и застройки приложения к постановлению изменить согласно приложению 4 к настоящему постановлению.

2. Контроль за выполнением настоящего постановления возложить на заместителя Мэра Москвы в Правительстве Москвы по вопросам градостроительной политики и строительства Бочкарева А.Ю.

Мэр Москвы **С.С.Собянин**

Приложение 1

к постановлению Правительства Москвы
от 23 мая 2023 г. № 894-ПП

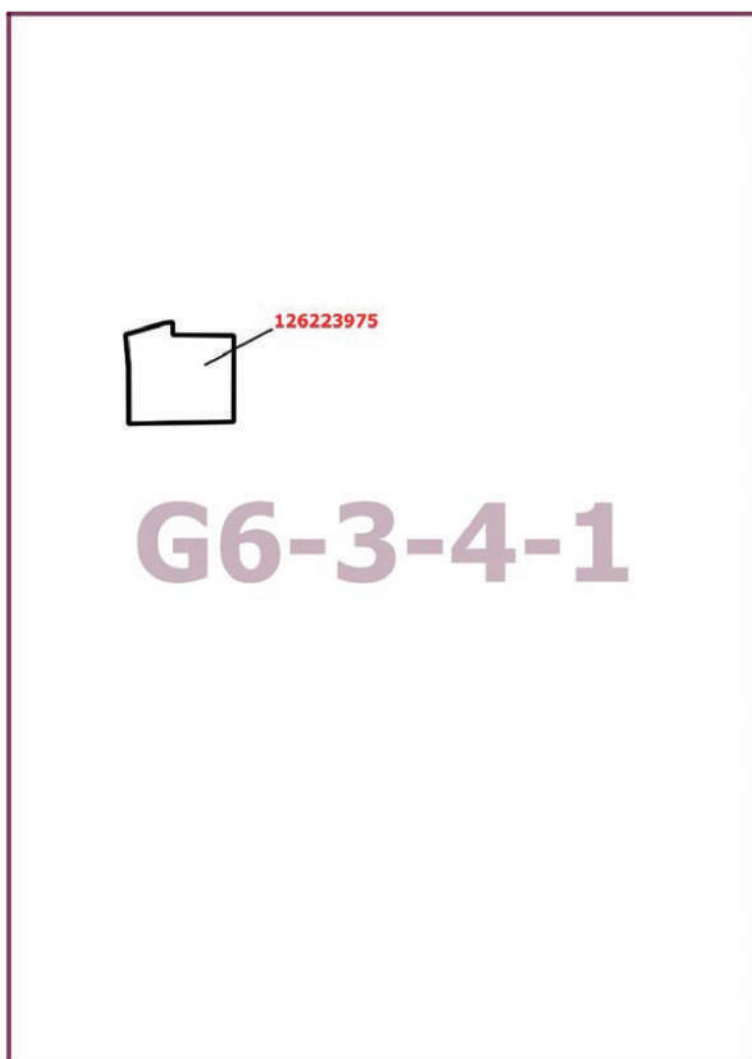
**Внесение изменения в приложение к постановлению Правительства Москвы
от 28 марта 2017 г. № 120-ПП**

Книга 7

Карта градостроительного зонирования

Границы территориальных зон и виды разрешенного использования
земельных участков и объектов капитального строительства

Южный административный округ города Москвы



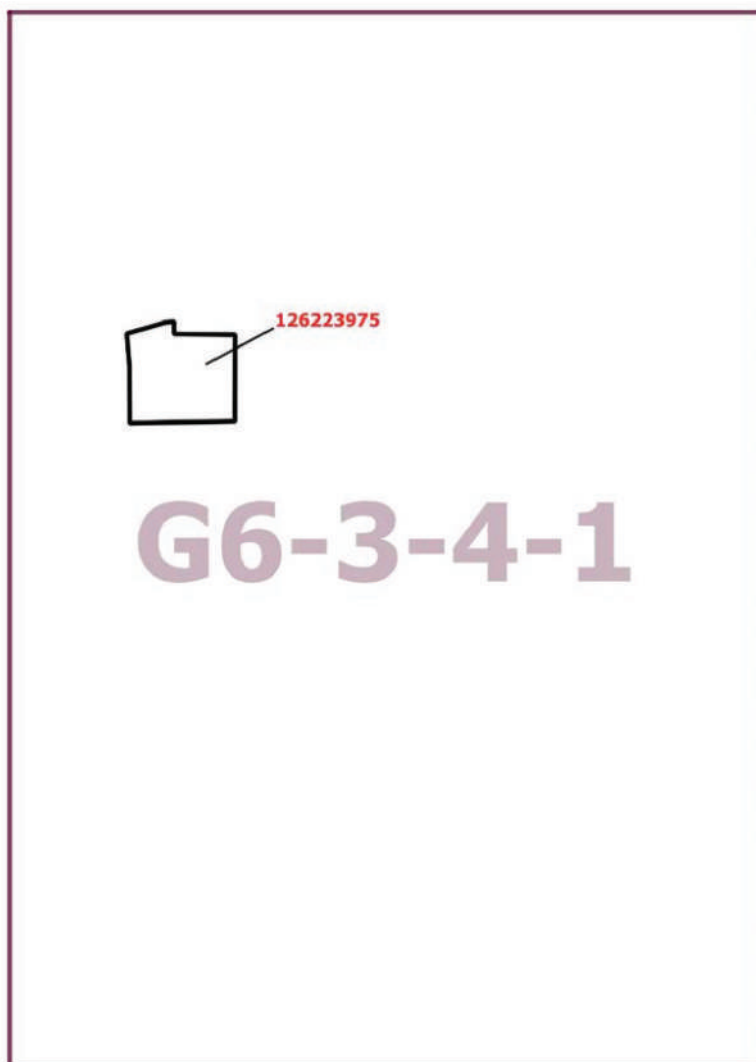
Приложение 2
к постановлению Правительства Москвы
от 23 мая 2023 г. № 894-ПП

**Внесение изменения в приложение к постановлению Правительства Москвы
от 28 марта 2017 г. № 120-ПП**

Книга 7

Карта градостроительного зонирования

Границы территориальных зон, подзон территориальных зон и предельные параметры
разрешенного строительства, реконструкции объектов капитального строительства
Южный административный округ города Москвы



Приложение 3
к постановлению Правительства Москвы
от 23 мая 2023 г. № 894-ПП

**Внесение изменения в приложение к постановлению Правительства Москвы
от 28 марта 2017 г. № 120-ПП**

Книга 7
Южный административный округ города Москвы

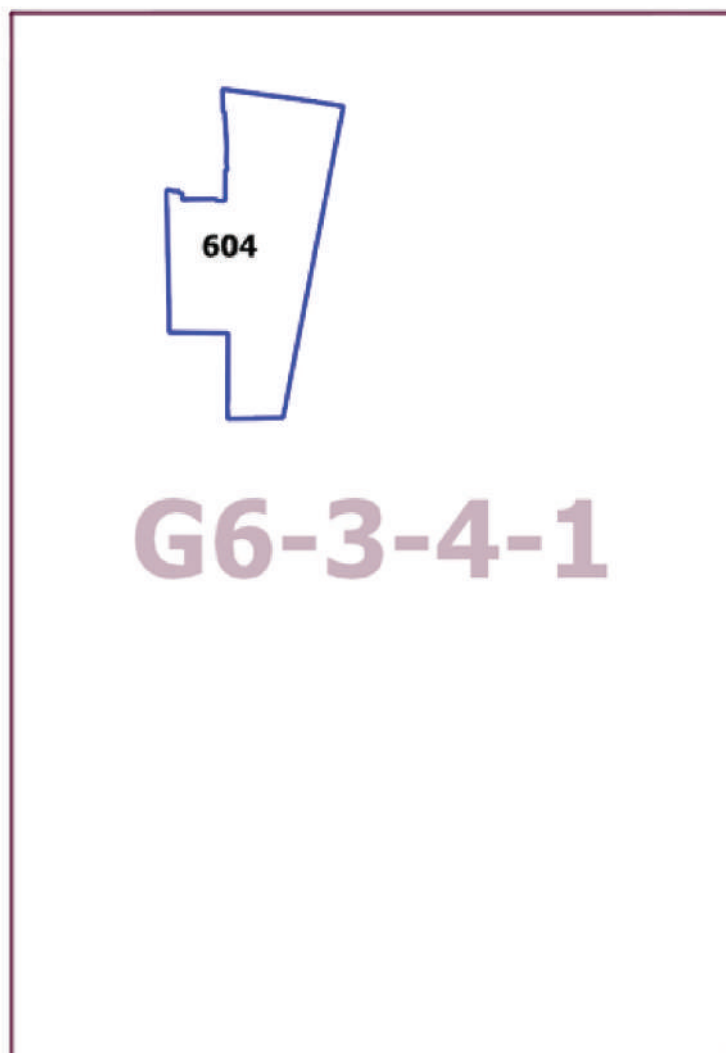
Пункт 616

Территориальная зона	126223975
Основные виды разрешенного использования	4.1. Деловое управление
Условно разрешенные виды использования	
Вспомогательные виды	
Максимальный процент застройки (%)	Не установлен
Высота застройки (м)	22,10
Плотность застройки (тыс.кв.м/га)	Не установлена
Минимальные и (или) максимальные размеры земельных участков (га)	
Иные показатели	Общая площадь объекта – 4 069,1 кв.м, в том числе новое строительство – 596 кв.м

Приложение 4
к постановлению Правительства Москвы
от 23 мая 2023 г. № 894-ПП

**Внесение изменения в приложение к постановлению Правительства Москвы
от 28 марта 2017 г. № 120-ПП**

Книга 14
Карта градостроительного зонирования
Территории, в границах которых предусматривается осуществление
деятельности по комплексному развитию территории



О внесении изменений в постановление Правительства Москвы от 28 марта 2017 г. № 120-ПП

Постановление Правительства Москвы от 23 мая 2023 года № 895-ПП

В соответствии с Градостроительным кодексом Российской Федерации, Законом города Москвы от 25 июня 2008 г. № 28 «Градостроительный кодекс города Москвы», постановлениями Правительства Москвы от 7 апреля 2009 г. № 270-ПП «О создании Городской комиссии по вопросам градостроительства, землепользования и застройки при Правительстве Москвы и об утверждении положений о Городской и окружной комиссиях по вопросам градостроительства, землепользования и застройки при Правительстве Москвы», от 22 марта 2022 г. № 438-ПП «О реализации положений пункта 2 статьи 7 Федерального закона от 14 марта 2022 г. № 58-ФЗ «О внесении изменений в отдельные законодательные акты Российской Федерации» **Правительство Москвы постановляет:**

1. Внести изменения в постановление Правительства Москвы от 28 марта 2017 г. № 120-ПП «Об утверждении правил землепользования и застройки города Москвы»:

1.1. Изображение территориальной зоны на карте градостроительного зонирования «Границы территориальных зон и виды разрешенного использования земельных участков и объектов капитального строительства. Восточный административный округ города Москвы» раздела 1 книги 5 территориальной части правил землепользования и застройки приложения к постановлению изменить согласно приложению 1 к настоящему постановлению.

1.2. Изображение территориальной зоны на карте градостроительного зонирования «Границы территориальных зон, подзон территориальных зон и предельные параметры разрешенного строительства, реконструкции объектов капитального строительства. Восточный административный округ города Москвы» раздела 1 книги 5 территориальной части правил землепользования и застройки приложения к постановлению изменить согласно приложению 2 к настоящему постановлению.

1.3. Подраздел «Пункт 184» раздела 2 книги 5 территориальной части правил землепользования и застройки приложения к постановлению признать утратившим силу.


2. Контроль за выполнением настоящего постановления возложить на заместителя Мэра Москвы в Правительстве Москвы по вопросам градостроительной политики и строительства Бочкарева А.Ю.

Мэр Москвы **С.С.Собянин**

Приложение 1
к постановлению Правительства Москвы
от 23 мая 2023 г. № 895-ПП

**Внесение изменения в приложение к постановлению Правительства Москвы
от 28 марта 2017 г. № 120-ПП**

Книга 5
Карта градостроительного зонирования
Границы территориальных зон и виды разрешенного использования
земельных участков и объектов капитального строительства
Восточный административный округ города Москвы



Приложение 2

к постановлению Правительства Москвы
от 23 мая 2023 г. № 895-ПП


**Внесение изменения в приложение к постановлению Правительства Москвы
от 28 марта 2017 г. № 120-ПП**

Книга 5

Карта градостроительного зонирования

Границы территориальных зон, подзон территориальных зон и предельные параметры
разрешенного строительства, реконструкции объектов капитального строительства

Восточный административный округ города Москвы



О внесении изменений в постановление Правительства Москвы от 28 марта 2017 г. № 120-ПП

Постановление Правительства Москвы от 23 мая 2023 года № 896-ПП

В соответствии с Градостроительным кодексом Российской Федерации, Законом города Москвы от 25 июня 2008 г. № 28 «Градостроительный кодекс города Москвы», постановлением Правительства Москвы от 7 апреля 2009 г. № 270-ПП «О создании Городской комиссии по вопросам градостроительства, землепользования и застройки при Правительстве Москвы и об утверждении положений о Городской и окружной комиссиях по вопросам градостроительства, землепользования и застройки при Правительстве Москвы» **Правительство Москвы постановляет:**

1. Внести изменения в постановление Правительства Москвы от 28 марта 2017 г. № 120-ПП «Об утверждении правил землепользования и застройки города Москвы»:

1.1. Карту градостроительного зонирования «Границы территориальных зон и виды разрешенного использования земельных участков и объектов капитального строительства. Восточный административный округ города Москвы» раздела 1 книги 5 территориальной части правил землепользования и застройки приложения к постановлению дополнить изображением территориальной зоны согласно приложению 1 к настоящему постановлению.

1.2. Карту градостроительного зонирования «Границы территориальных зон, подзон территориальных зон и предельные параметры разрешенного строительства, реконструкции объектов капитального строительства. Восточный административный округ города Москвы» раздела 1 книги 5 территориальной части правил землепользования и застройки приложения к постановлению дополнить изображением территориальной зоны согласно приложению 2 к настоящему постановлению.

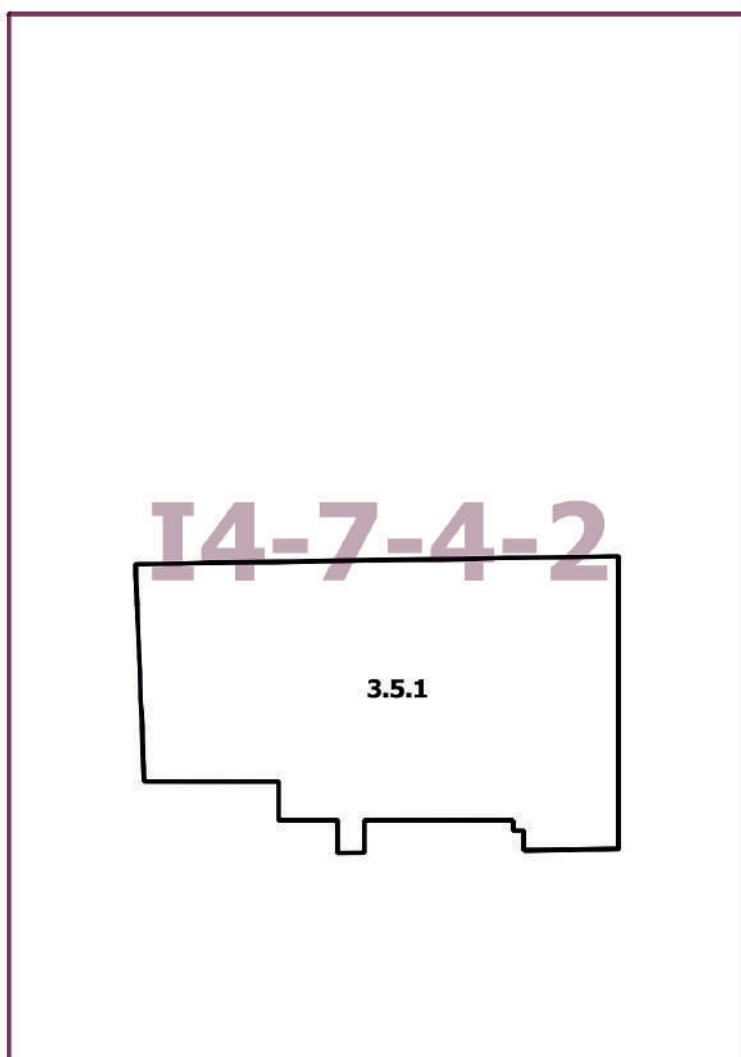
2. Контроль за выполнением настоящего постановления возложить на заместителя Мэра Москвы в Правительстве Москвы по вопросам градостроительной политики и строительства Бочкарева А.Ю.

Мэр Москвы **С.С.Собянин**

Приложение 1
к постановлению Правительства Москвы
от 23 мая 2023 г. № 896-ПП

**Внесение изменения в приложение к постановлению Правительства Москвы
от 28 марта 2017 г. № 120-ПП**

Книга 5
Карта градостроительного зонирования
Границы территориальных зон и виды разрешенного использования
земельных участков и объектов капитального строительства
Восточный административный округ города Москвы



Приложение 2
к постановлению Правительства Москвы
от 23 мая 2023 г. № 896-ПП

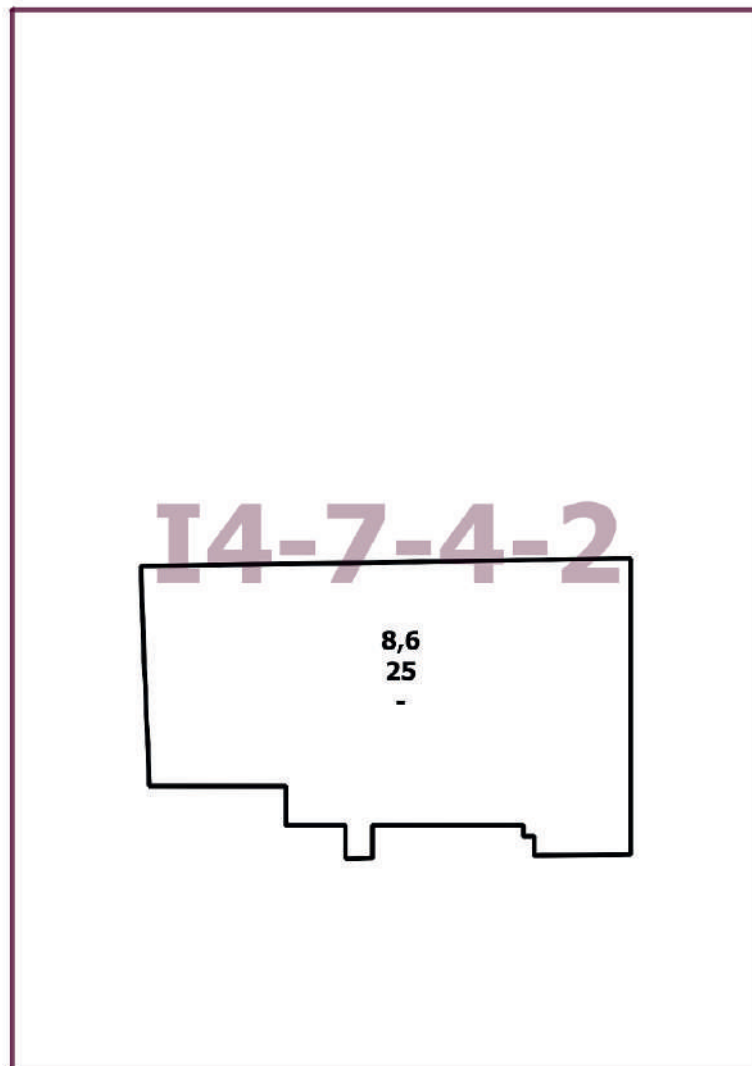
**Внесение изменения в приложение к постановлению Правительства Москвы
от 28 марта 2017 г. № 120-ПП**

Книга 5

Карта градостроительного зонирования

Границы территориальных зон, подзон территориальных зон и предельные параметры
разрешенного строительства, реконструкции объектов капитального строительства

Восточный административный округ города Москвы



О внесении изменения в постановление Правительства Москвы от 28 марта 2017 г. № 120-ПП

Постановление Правительства Москвы от 23 мая 2023 года № 897-ПП

В соответствии с Градостроительным кодексом Российской Федерации, Законом города Москвы от 25 июня 2008 г. № 28 «Градостроительный кодекс города Москвы», постановлением Правительства Москвы от 7 апреля 2009 г. № 270-ПП «О создании Городской комиссии по вопросам градостроительства, землепользования и застройки при Правительстве Москвы и об утверждении положений о Городской и окружной комиссиях по вопросам градостроительства, землепользования и застройки при Правительстве Москвы» **Правительство Москвы постановляет:**

1. Внести изменение в постановление Правительства Москвы от 28 марта 2017 г. № 120-ПП «Об утверждении правил землепользования и застройки города Москвы», изменив изображение территориальной зоны на карте градостроительного зонирования «Границы территориальных зон, подзон территориальных зон и предельные параметры разрешенного строительства, реконструкции объектов капитального строительства. Восточный административный округ города Москвы» раздела 1 книги 5 территориальной части правил землепользования и застройки приложения к постановлению согласно приложению к настоящему постановлению.

2. Контроль за выполнением настоящего постановления возложить на заместителя Мэра Москвы в Правительстве Москвы по вопросам градостроительной политики и строительства Бочкарева А.Ю.

Мэр Москвы **С.С.Собянин**

Приложение
к постановлению Правительства Москвы
от 23 мая 2023 г. № 897-ПП

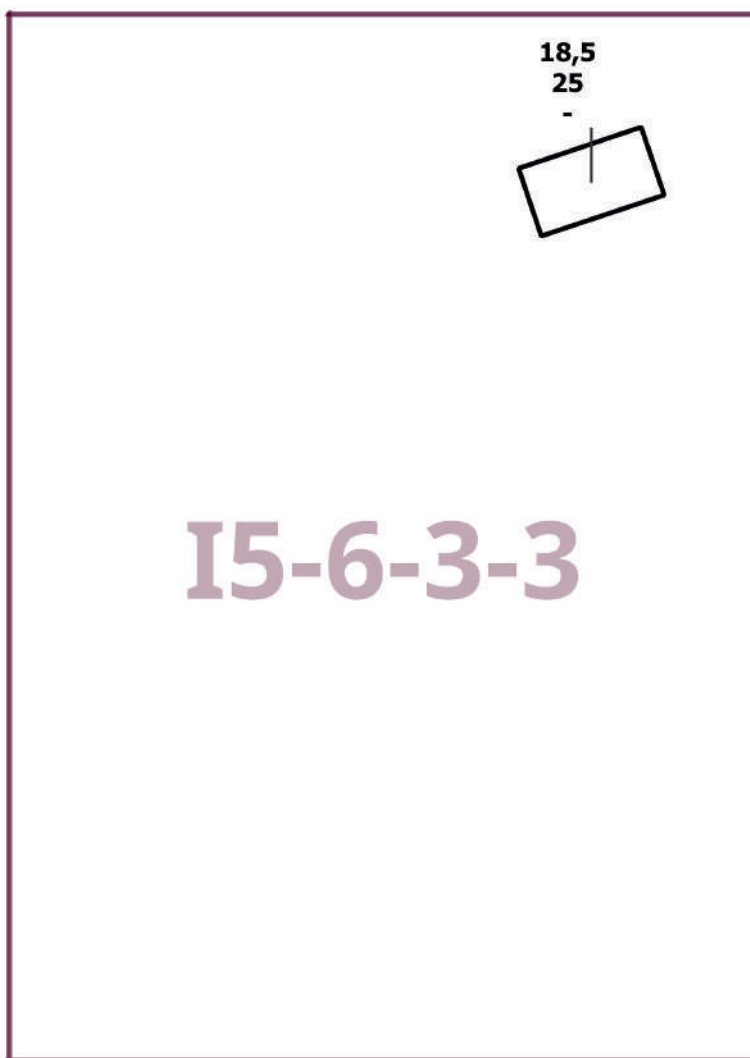
**Внесение изменения в приложение к постановлению Правительства Москвы
от 28 марта 2017 г. № 120-ПП**

Книга 5

Карта градостроительного зонирования

Границы территориальных зон, подзон территориальных зон и предельные параметры
разрешенного строительства, реконструкции объектов капитального строительства

Восточный административный округ города Москвы



О внесении изменений в постановление Правительства Москвы от 28 марта 2017 г. № 120-ПП

Постановление Правительства Москвы от 23 мая 2023 года № 898-ПП

В соответствии с Градостроительным кодексом Российской Федерации, Законом города Москвы от 25 июня 2008 г. № 28 «Градостроительный кодекс города Москвы», постановлением Правительства Москвы от 7 апреля 2009 г. № 270-ПП «О создании Городской комиссии по вопросам градостроительства, землепользования и застройки при Правительстве Москвы и об утверждении положений о Городской и окружной комиссиях по вопросам градостроительства, землепользования и застройки при Правительстве Москвы» **Правительство Москвы постановляет:**

1. Внести изменения в постановление Правительства Москвы от 28 марта 2017 г. № 120-ПП «Об утверждении правил землепользования и застройки города Москвы»:

1.1. Карту градостроительного зонирования «Границы территориальных зон и виды разрешенного использования земельных участков и объектов капитального строительства. Восточный административный округ города Москвы» раздела 1 книги 5 территориальной части правил землепользования и застройки приложения к постановлению дополнить изображением территориальной зоны согласно приложению 1 к настоящему постановлению.

1.2. Карту градостроительного зонирования «Границы территориальных зон, подзон территориальных зон и предельные параметры разрешенного строительства, реконструкции объектов капитального строительства. Восточный административный округ города Москвы» раздела 1 книги 5 территориальной части правил землепользования и застройки приложения к постановлению дополнить изображением территориальной зоны согласно приложению 2 к настоящему постановлению.

1.3. Изображение территории на карте градостроительного зонирования «Территории, в границах которых предусматривается осуществление деятельности по комплексному развитию территории» раздела 1 книги 14 территориальной части правил землепользования и застройки приложения к постановлению изменить согласно приложению 3 к настоящему постановлению.

2. Контроль за выполнением настоящего постановления возложить на заместителя Мэра Москвы в Правительстве Москвы по вопросам градостроительной политики и строительства Бочкарева А.Ю.

Мэр Москвы **С.С.Собянин**

Приложение 1

к постановлению Правительства Москвы
от 23 мая 2023 г. № 898-ПП

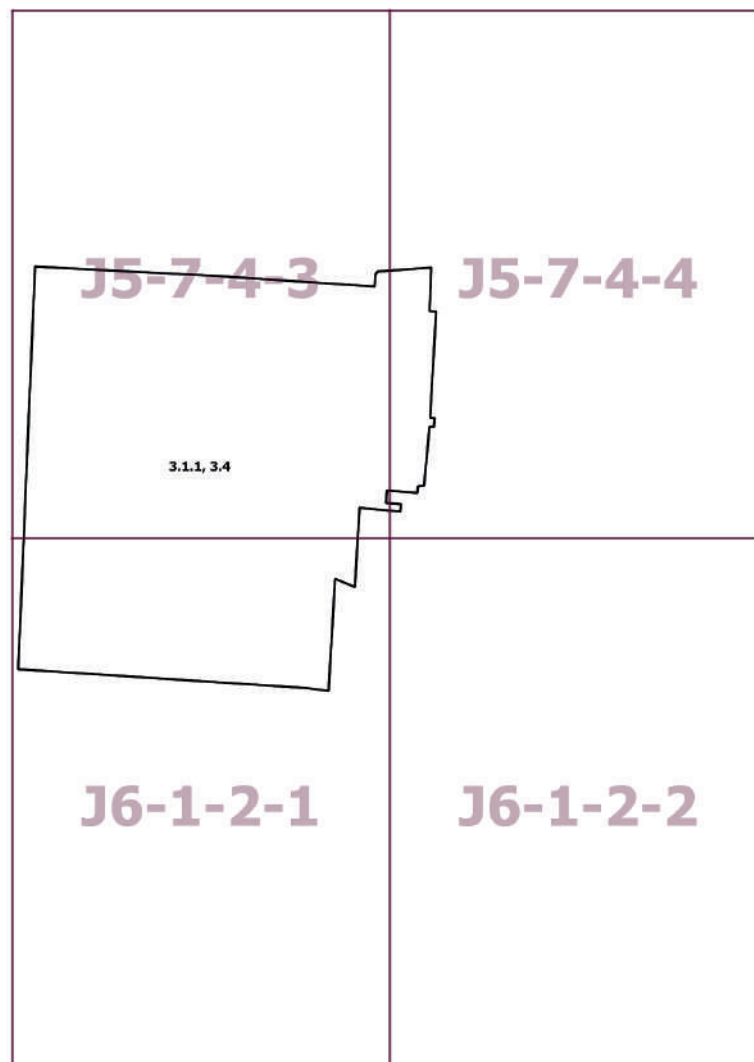
**Внесение изменения в приложение к постановлению Правительства Москвы
от 28 марта 2017 г. № 120-ПП**

Книга 5

Карта градостроительного зонирования

Границы территориальных зон и виды разрешенного использования
земельных участков и объектов капитального строительства

Восточный административный округ города Москвы



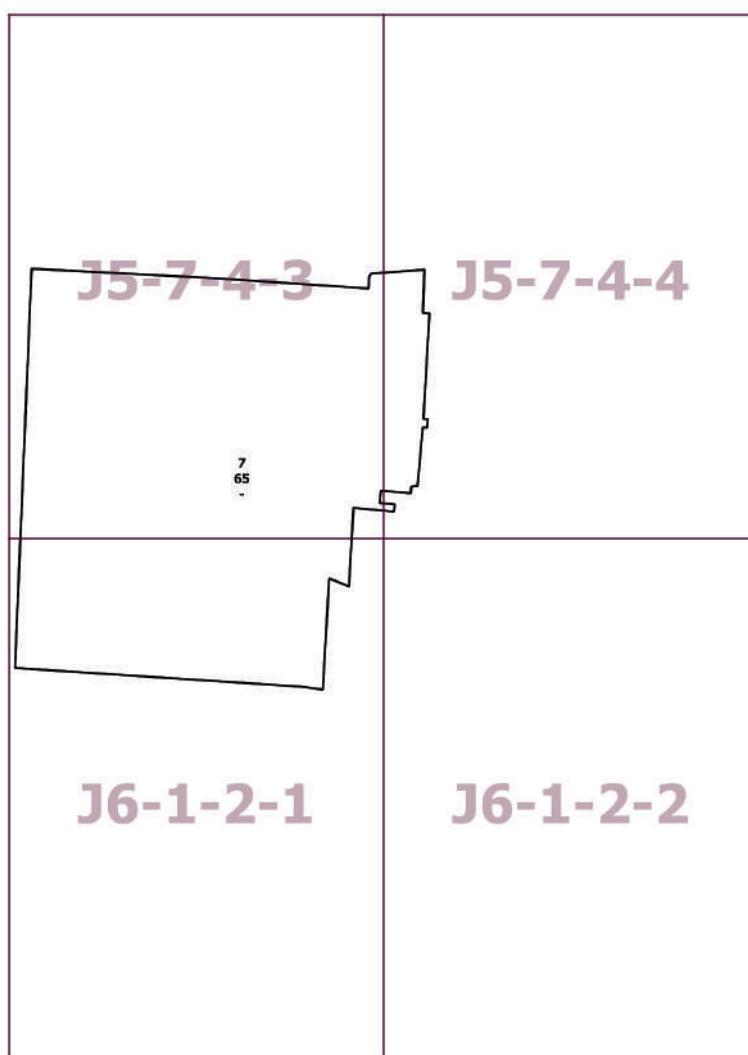
Приложение 2
к постановлению Правительства Москвы
от 23 мая 2023 г. № 898-ПП

**Внесение изменения в приложение к постановлению Правительства Москвы
от 28 марта 2017 г. № 120-ПП**

Книга 5

Карта градостроительного зонирования

Границы территориальных зон, подзон территориальных зон и предельные параметры разрешенного строительства, реконструкции объектов капитального строительства
Восточный административный округ города Москвы



Приложение 3

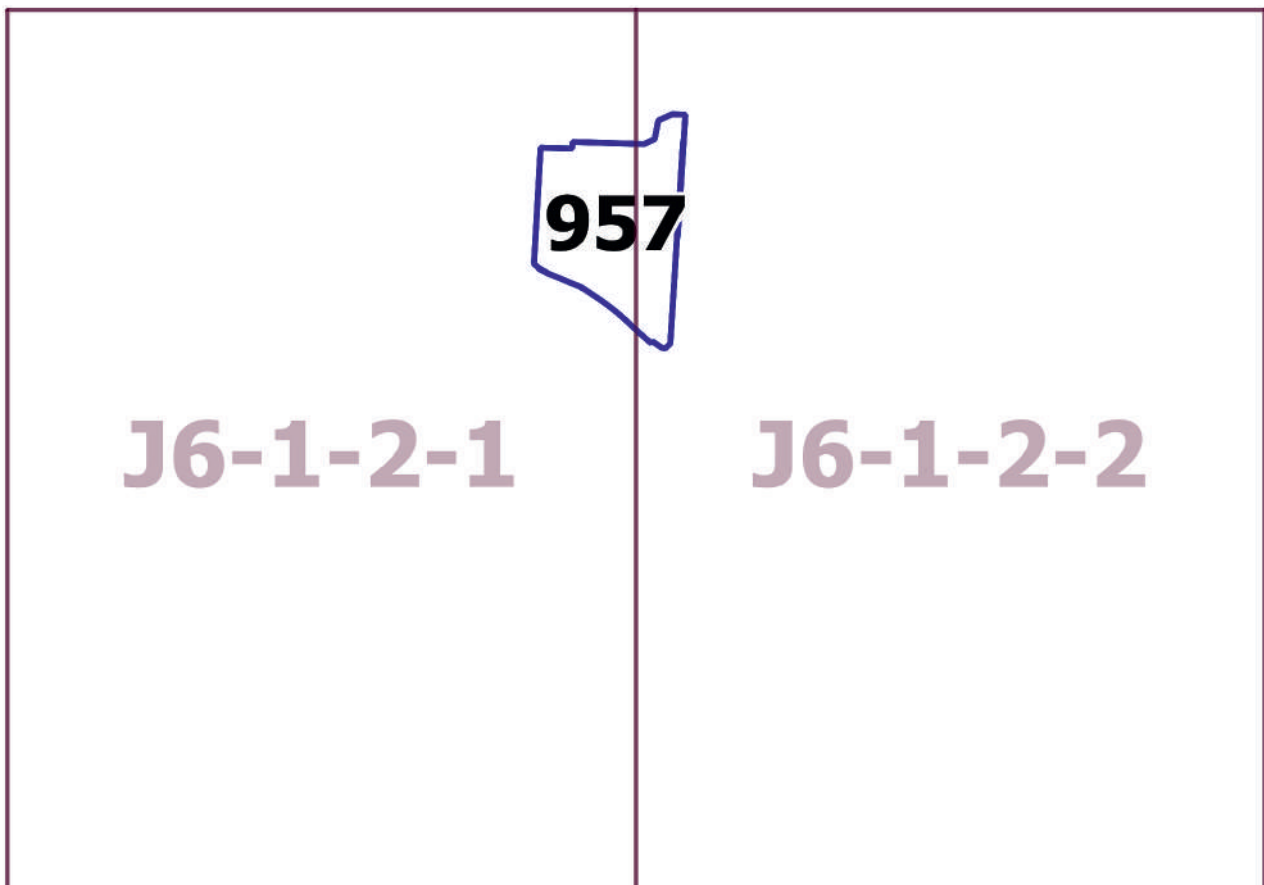
к постановлению Правительства Москвы
от 23 мая 2023 г. № 898-ПП

**Внесение изменения в приложение к постановлению Правительства Москвы
от 28 марта 2017 г. № 120-ПП**

Книга 14

Карта градостроительного зонирования

Территории, в границах которых предусматривается осуществление
деятельности по комплексному развитию территории



О внесении изменений в постановление Правительства Москвы от 28 марта 2017 г. № 120-ПП

Постановление Правительства Москвы от 23 мая 2023 года № 899-ПП

В соответствии с Градостроительным кодексом Российской Федерации, Законом города Москвы от 25 июня 2008 г. № 28 «Градостроительный кодекс города Москвы», постановлением Правительства Москвы от 7 апреля 2009 г. № 270-ПП «О создании Городской комиссии по вопросам градостроительства, землепользования и застройки при Правительстве Москвы и об утверждении положений о Городской и окружной комиссиях по вопросам градостроительства, землепользования и застройки при Правительстве Москвы» **Правительство Москвы постановляет:**

1. Внести изменения в постановление Правительства Москвы от 28 марта 2017 г. № 120-ПП «Об утверждении правил землепользования и застройки города Москвы»:

1.1. Карту градостроительного зонирования «Границы территориальных зон и виды разрешенного использования земельных участков и объектов капитального строительства. Северо-Восточный административный округ города Москвы» раздела 1 книги 4 территориальной части правил землепользования и застройки приложения к постановлению дополнить изображением территориальной зоны согласно приложению 1 к настоящему постановлению.

1.2. Карту градостроительного зонирования «Границы территориальных зон, подзон территориальных зон и предельные параметры разрешенного строительства, реконструкции объектов капитального строительства. Северо-Восточный административный округ города Москвы» раздела 1 книги 4 территориальной части правил землепользования и застройки приложения к постановлению дополнить изображением территориальной зоны согласно приложению 2 к настоящему постановлению.

2. Контроль за выполнением настоящего постановления возложить на заместителя Мэра Москвы в Правительстве Москвы по вопросам градостроительной политики и строительства Бочкарева А.Ю.

Мэр Москвы **С.С.Собянин**

Приложение 1

к постановлению Правительства Москвы
от 23 мая 2023 г. № 899-ПП

**Внесение изменения в приложение к постановлению Правительства Москвы
от 28 марта 2017 г. № 120-ПП**

Книга 4

Карта градостроительного зонирования

Границы территориальных зон и виды разрешенного использования
земельных участков и объектов капитального строительства

Северо-Восточный административный округ города Москвы



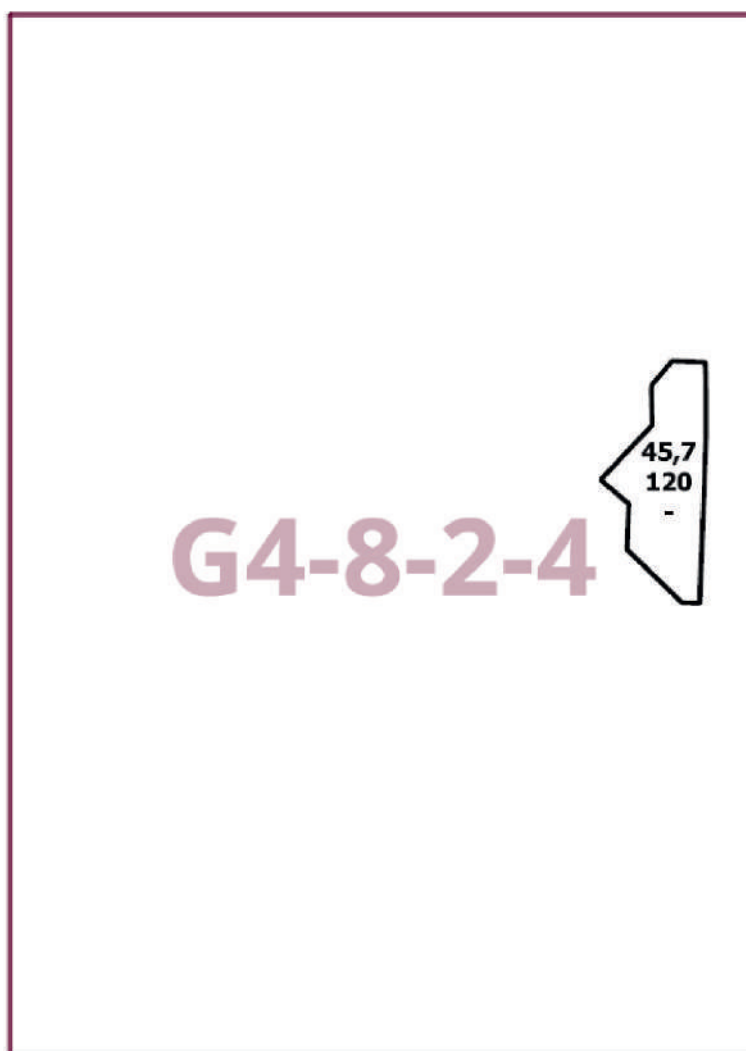
Приложение 2
к постановлению Правительства Москвы
от 23 мая 2023 г. № 899-ПП

**Внесение изменения в приложение к постановлению Правительства Москвы
от 28 марта 2017 г. № 120-ПП**

Книга 4

Карта градостроительного зонирования

Границы территориальных зон, подзон территориальных зон и предельные параметры
разрешенного строительства, реконструкции объектов капитального строительства
Северо-Восточный административный округ города Москвы



О внесении изменений в постановление Правительства Москвы от 28 марта 2017 г. № 120-ПП

Постановление Правительства Москвы от 23 мая 2023 года № 900-ПП

В соответствии с Градостроительным кодексом Российской Федерации, Законом города Москвы от 25 июня 2008 г. № 28 «Градостроительный кодекс города Москвы», постановлением Правительства Москвы от 7 апреля 2009 г. № 270-ПП «О создании Городской комиссии по вопросам градостроительства, землепользования и застройки при Правительстве Москвы и об утверждении положений о Городской и окружной комиссиях по вопросам градостроительства, землепользования и застройки при Правительстве Москвы» **Правительство Москвы постановляет:**

1. Внести изменения в постановление Правительства Москвы от 28 марта 2017 г. № 120-ПП «Об утверждении правил землепользования и застройки города Москвы»:

1.1. Карту градостроительного зонирования «Границы территориальных зон и виды разрешенного использования земельных участков и объектов капитального строительства. Восточный административный округ города Москвы» раздела 1 книги 5 территориальной части правил землепользования и застройки приложения к постановлению дополнить изображением территориальной зоны согласно приложению 1 к настоящему постановлению.

1.2. Карту градостроительного зонирования «Границы территориальных зон, подзон территориальных зон и предельные параметры разрешенного строительства, реконструкции объектов капитального строительства. Восточный административный округ города Москвы» раздела 1 книги 5 территориальной части правил землепользования и застройки приложения к постановлению дополнить изображением территориальной зоны согласно приложению 2 к настоящему постановлению.

2. Контроль за выполнением настоящего постановления возложить на заместителя Мэра Москвы в Правительстве Москвы по вопросам градостроительной политики и строительства Бочкарева А.Ю.

Мэр Москвы **С.С.Собянин**

Приложение 1

к постановлению Правительства Москвы
от 23 мая 2023 г. № 900-ПП

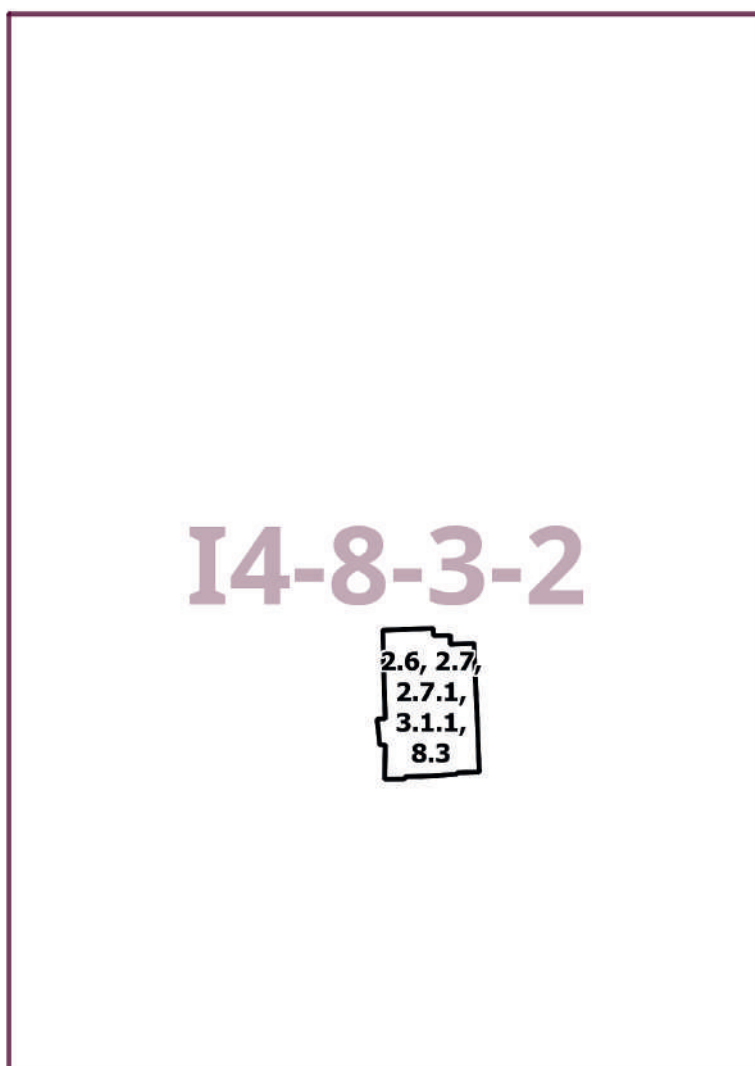
**Внесение изменения в приложение к постановлению Правительства Москвы
от 28 марта 2017 г. № 120-ПП**

Книга 5

Карта градостроительного зонирования

Границы территориальных зон и виды разрешенного использования
земельных участков и объектов капитального строительства

Восточный административный округ города Москвы



Приложение 2
к постановлению Правительства Москвы
от 23 мая 2023 г. № 900-ПП


**Внесение изменения в приложение к постановлению Правительства Москвы
от 28 марта 2017 г. № 120-ПП**

Книга 5

Карта градостроительного зонирования

Границы территориальных зон, подзон территориальных зон и предельные параметры
разрешенного строительства, реконструкции объектов капитального строительства

Восточный административный округ города Москвы



О внесении изменения в постановление Правительства Москвы от 28 марта 2017 г. № 120-ПП

Постановление Правительства Москвы от 23 мая 2023 года № 901-ПП

В соответствии с Градостроительным кодексом Российской Федерации, Законом города Москвы от 25 июня 2008 г. № 28 «Градостроительный кодекс города Москвы», постановлением Правительства Москвы от 7 апреля 2009 г. № 270-ПП «О создании Городской комиссии по вопросам градостроительства, землепользования и застройки при Правительстве Москвы и об утверждении положений о Городской и окружной комиссиях по вопросам градостроительства, землепользования и застройки при Правительстве Москвы» **Правительство Москвы постановляет:**

1. Внести изменение в постановление Правительства Москвы от 28 марта 2017 г. № 120-ПП «Об утверждении правил землепользования и застройки города Москвы», изменив изображение территориальной зоны на карте градостроительного зонирования «Границы территориальных зон, подзон территориальных зон и предельные параметры разрешенного строительства, реконструкции объектов капитального строительства. Восточный административный округ города Москвы» раздела 1 книги 5 территориальной части правил землепользования и застройки приложения к постановлению согласно приложению к настоящему постановлению.

2. Контроль за выполнением настоящего постановления возложить на заместителя Мэра Москвы в Правительстве Москвы по вопросам градостроительной политики и строительства Бочкарева А.Ю.

Мэр Москвы **С.С.Собянин**

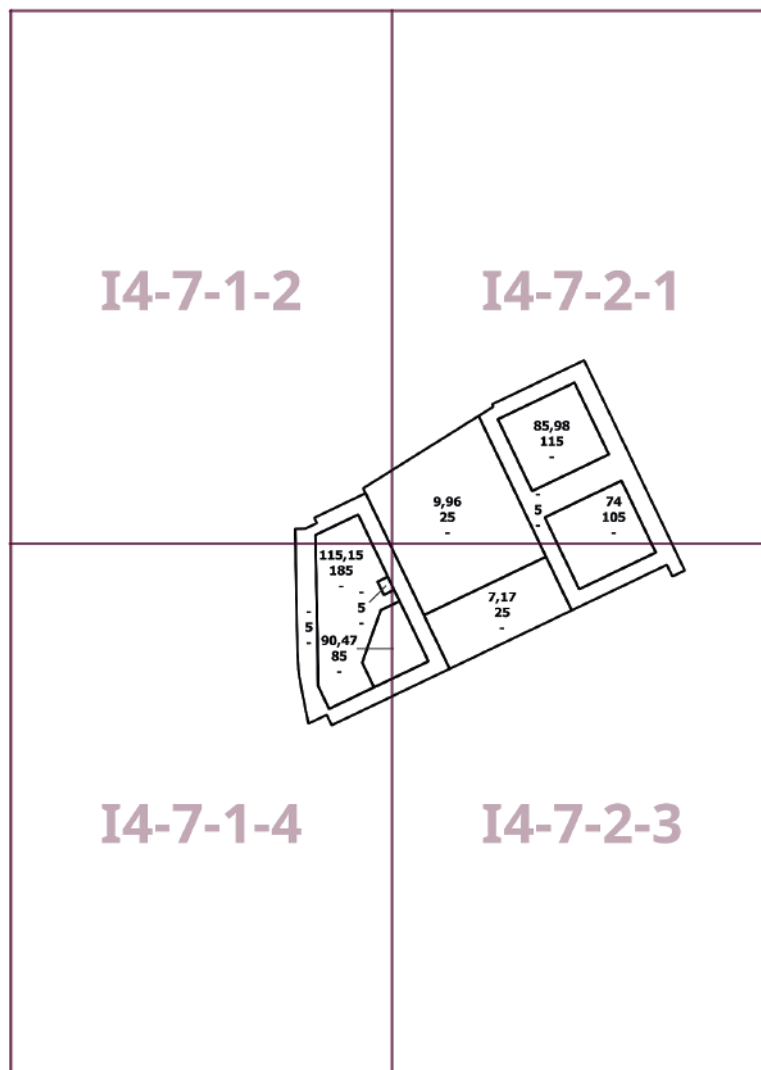
**Внесение изменения в приложение к постановлению Правительства Москвы
от 28 марта 2017 г. № 120-ПП**

Книга 5

Карта градостроительного зонирования

Границы территориальных зон, подзон территориальных зон и предельные параметры
разрешенного строительства, реконструкции объектов капитального строительства

Восточный административный округ города Москвы



О внесении изменения в постановление Правительства Москвы от 28 марта 2017 г. № 120-ПП

Постановление Правительства Москвы от 23 мая 2023 года № 902-ПП

В соответствии с Градостроительным кодексом Российской Федерации, Законом города Москвы от 25 июня 2008 г. № 28 «Градостроительный кодекс города Москвы», постановлением Правительства Москвы от 7 апреля 2009 г. № 270-ПП «О создании Городской комиссии по вопросам градостроительства, землепользования и застройки при Правительстве Москвы и об утверждении положений о Городской и окружной комиссиях по вопросам градостроительства, землепользования и застройки при Правительстве Москвы» **Правительство Москвы постановляет:**

1. Внести изменение в постановление Правительства Москвы от 28 марта 2017 г. № 120-ПП «Об утверждении правил землепользования и застройки города Москвы», изменив изображение территориальной зоны на карте градостроительного зонирования «Границы территориальных зон, подзон территориальных зон и предельные параметры разрешенного строительства, реконструкции объектов капитального строительства. Северо-Восточный административный округ города Москвы» раздела 1 книги 4 территориальной части правил землепользования и застройки приложения к постановлению согласно приложению к настоящему постановлению.

2. Контроль за выполнением настоящего постановления возложить на заместителя Мэра Москвы в Правительстве Москвы по вопросам градостроительной политики и строительства Бочкарева А.Ю.

Мэр Москвы **С.С.Собянин**

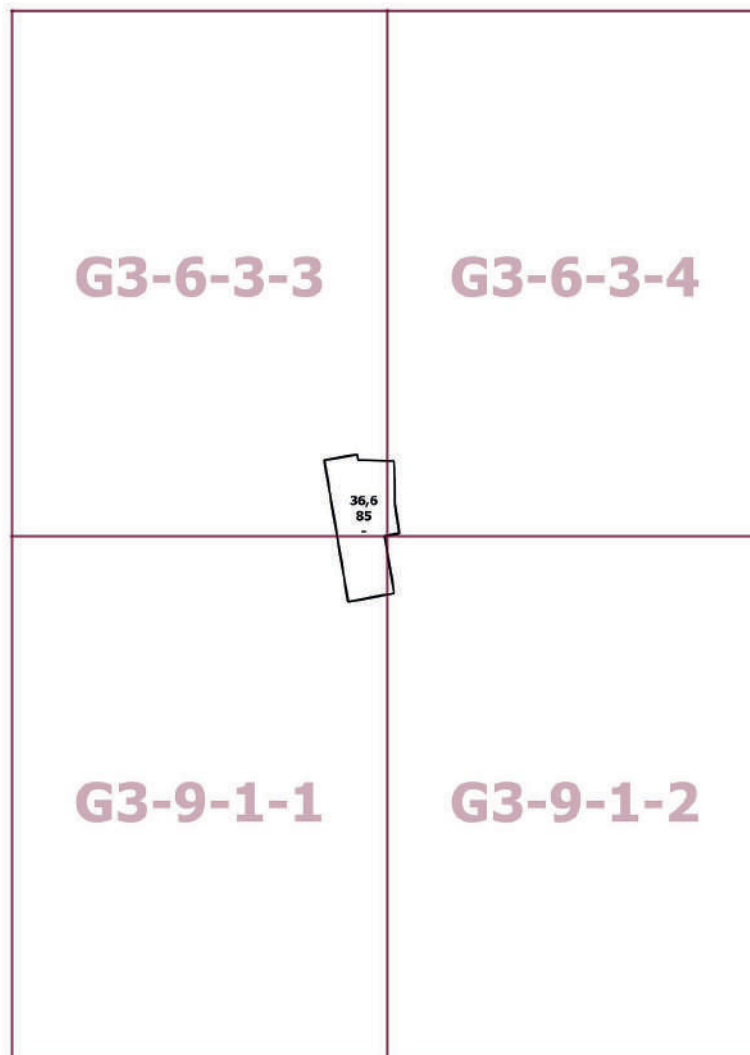
Приложение
к постановлению Правительства Москвы
от 23 мая 2023 г. № 902-ПП

**Внесение изменения в приложение к постановлению Правительства Москвы
от 28 марта 2017 г. № 120-ПП**

Книга 4

Карта градостроительного зонирования

Границы территориальных зон, подзон территориальных зон и предельные параметры разрешенного строительства, реконструкции объектов капитального строительства Северо-Восточный административный округ города Москвы



О внесении изменений в постановление Правительства Москвы от 28 марта 2017 г. № 120-ПП

Постановление Правительства Москвы от 23 мая 2023 года № 903-ПП

В соответствии с Градостроительным кодексом Российской Федерации, Законом города Москвы от 25 июня 2008 г. № 28 «Градостроительный кодекс города Москвы», постановлениями Правительства Москвы от 7 апреля 2009 г. № 270-ПП «О создании Городской комиссии по вопросам градостроительства, землепользования и застройки при Правительстве Москвы и об утверждении положений о Городской и окружной комиссиях по вопросам градостроительства, землепользования и застройки при Правительстве Москвы», от 22 марта 2022 г. № 438-ПП «О реализации положений пункта 2 статьи 7 Федерального закона от 14 марта 2022 г. № 58-ФЗ «О внесении изменений в отдельные законодательные акты Российской Федерации» **Правительство Москвы постановляет:**

1. Внести изменения в постановление Правительства Москвы от 28 марта 2017 г. № 120-ПП «Об утверждении правил землепользования и застройки города Москвы»:

1.1. Карту градостроительного зонирования «Границы территориальных зон и виды разрешенного использования земельных участков и объектов капитального строительства. Поселение Московский города Москвы» раздела 1 книги 12 территориальной части правил землепользования и застройки приложения к постановлению дополнить изображением территориальной зоны согласно приложению 1 к настоящему постановлению.

1.2. Карту градостроительного зонирования «Границы территориальных зон, подзон территориальных зон и предельные параметры разрешенного строительства, реконструкции объектов капитального строительства. Поселение Московский города Москвы» раздела 1 книги 12 территориальной части правил землепользования и застройки приложения к постановлению дополнить изображением территориальной зоны согласно приложению 2 к настоящему постановлению.

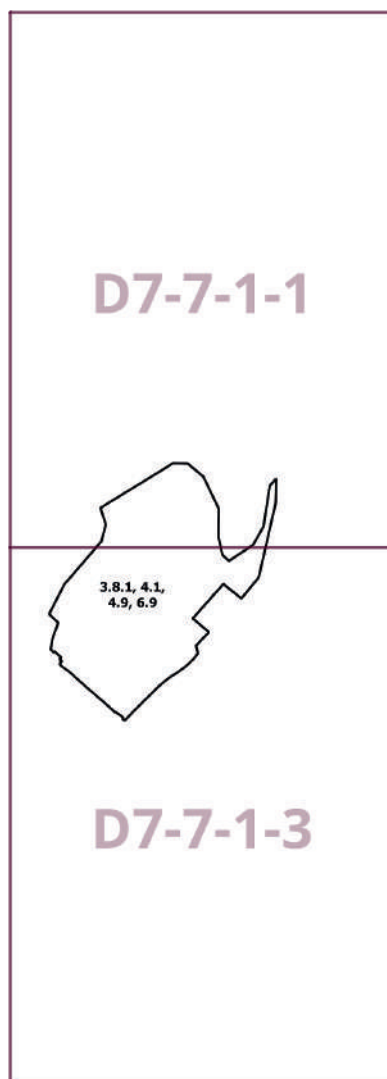
2. Контроль за выполнением настоящего постановления возложить на заместителя Мэра Москвы в Правительстве Москвы по вопросам градостроительной политики и строительства Бочкарева А.Ю.

Мэр Москвы **С.С.Собянин**

Приложение 1
к постановлению Правительства Москвы
от 23 мая 2023 г. № 903-ПП

**Внесение изменения в приложение к постановлению Правительства Москвы
от 28 марта 2017 г. № 120-ПП**

Книга 12
Новомосковский административный округ города Москвы
Карта градостроительного зонирования
Границы территориальных зон и виды разрешенного использования
земельных участков и объектов капитального строительства
поселение Московский города Москвы



Приложение 2
к постановлению Правительства Москвы
от 23 мая 2023 г. № 903-ПП

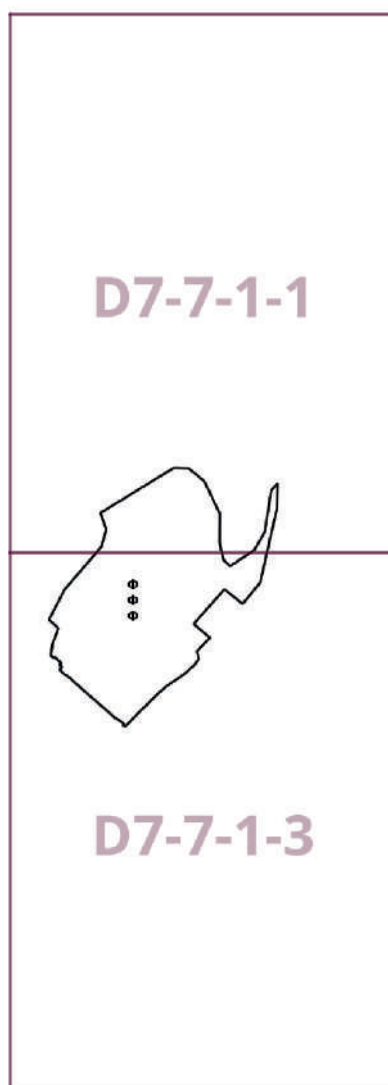
**Внесение изменения в приложение к постановлению Правительства Москвы
от 28 марта 2017 г. № 120-ПП**

Книга 12

Новомосковский административный округ города Москвы

Карта градостроительного зонирования

Границы территориальных зон, подзон территориальных зон и предельные параметры
разрешенного строительства, реконструкции объектов капитального строительства
поселение Московский города Москвы



—

О внесении изменений в постановление Правительства Москвы от 28 марта 2017 г. № 120-ПП

Постановление Правительства Москвы от 23 мая 2023 года № 904-ПП

В соответствии с Градостроительным кодексом Российской Федерации, Законом города Москвы от 25 июня 2008 г. № 28 «Градостроительный кодекс города Москвы», постановлениями Правительства Москвы от 7 апреля 2009 г. № 270-ПП «О создании Городской комиссии по вопросам градостроительства, землепользования и застройки при Правительстве Москвы и об утверждении положений о Городской и окружной комиссиях по вопросам градостроительства, землепользования и застройки при Правительстве Москвы», от 22 марта 2022 г. № 438-ПП «О реализации положений пункта 2 статьи 7 Федерального закона от 14 марта 2022 г. № 58-ФЗ «О внесении изменений в отдельные законодательные акты Российской Федерации» **Правительство Москвы постановляет:**

1. Внести изменения в постановление Правительства Москвы от 28 марта 2017 г. № 120-ПП «Об утверждении правил землепользования и застройки города Москвы»:

1.1. Карту градостроительного зонирования «Границы территориальных зон и виды разрешенного использования земельных участков и объектов капитального строительства. Западный административный округ города Москвы» раздела 1 книги 9 территориальной части правил землепользования и застройки приложения к постановлению дополнить изображением территориальной зоны согласно приложению 1 к настоящему постановлению.

1.2. Карту градостроительного зонирования «Границы территориальных зон, подзон территориальных зон и предельные параметры разрешенного строительства, реконструкции объектов капитального строительства. Западный административный округ города Москвы» раздела 1 книги 9 территориальной части правил землепользования и застройки приложения к постановлению дополнить изображением территориальной зоны согласно приложению 2 к настоящему постановлению.

1.3. Подраздел «Пункт 704» раздела 2 книги 9 территориальной части правил землепользования и застройки приложения к постановлению признать утратившим силу.

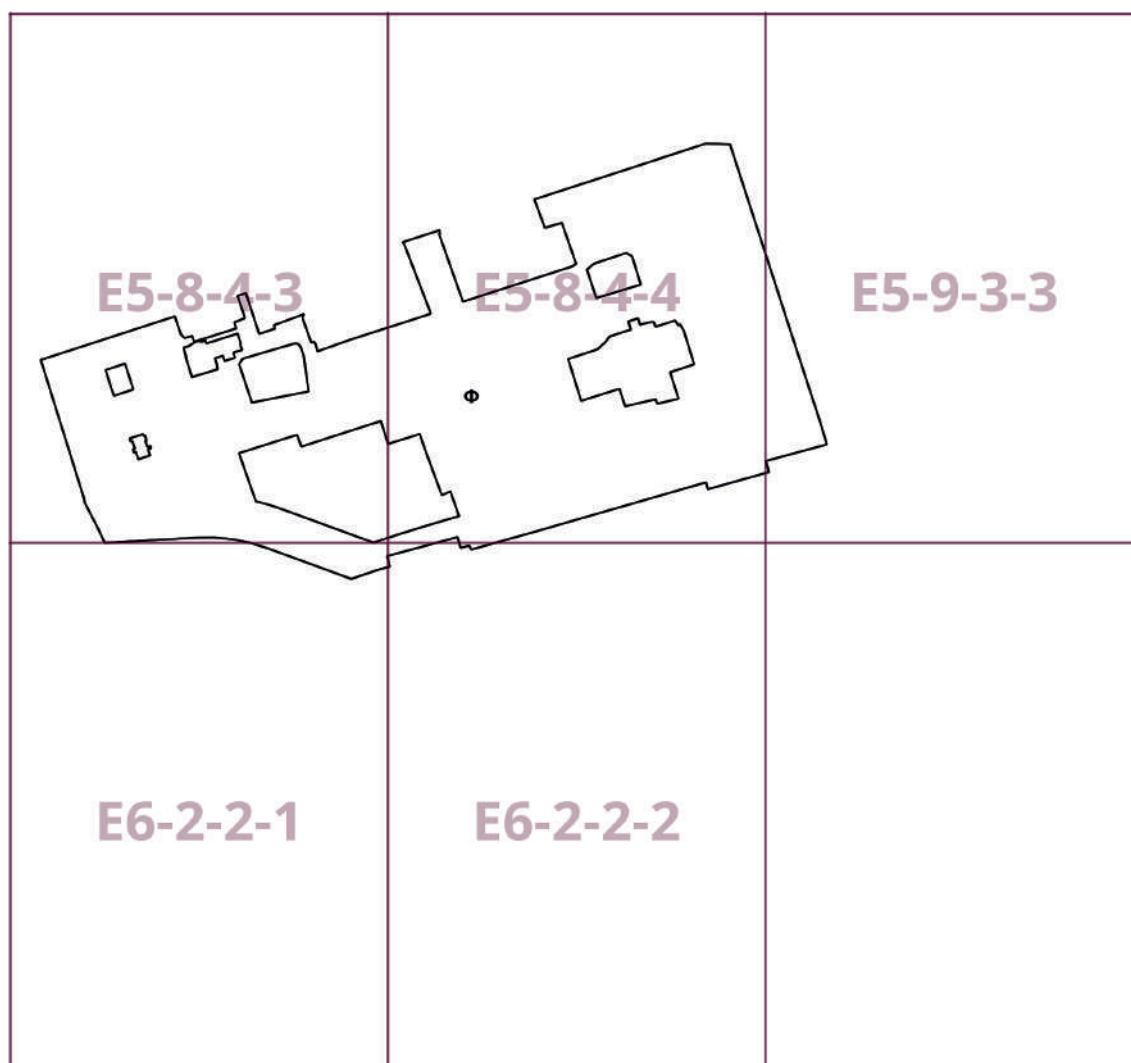
2. Контроль за выполнением настоящего постановления возложить на заместителя Мэра Москвы в Правительстве Москвы по вопросам градостроительной политики и строительства Бочкарева А.Ю.

Мэр Москвы **С.С.Собянин**

Приложение 1
к постановлению Правительства Москвы
от 23 мая 2023 г. № 904-ПП

**Внесение изменения в приложение к постановлению Правительства Москвы
от 28 марта 2017 г. № 120-ПП**

Книга 9
Карта градостроительного зонирования
Границы территориальных зон и виды разрешенного использования
земельных участков и объектов капитального строительства
Западный административный округ города Москвы

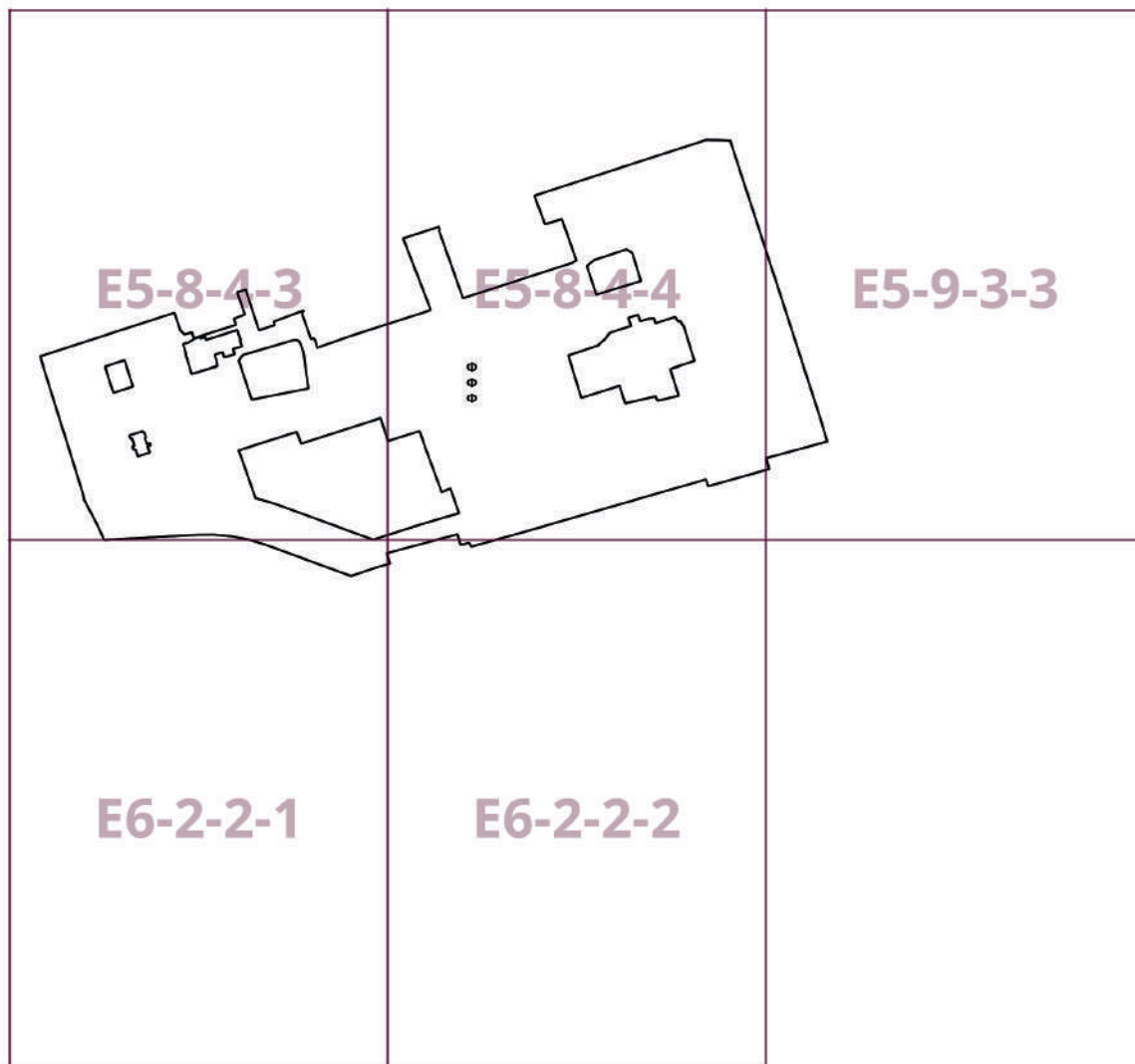


**Внесение изменения в приложение к постановлению Правительства Москвы
от 28 марта 2017 г. № 120-ПП**

Книга 9

Карта градостроительного зонирования

Границы территориальных зон, подзон территориальных зон и предельные параметры
разрешенного строительства, реконструкции объектов капитального строительства
Западный административный округ города Москвы



О внесении изменений в постановление Правительства Москвы от 28 марта 2017 г. № 120-ПП

Постановление Правительства Москвы от 23 мая 2023 года № 905-ПП

В соответствии с Градостроительным кодексом Российской Федерации, Законом города Москвы от 25 июня 2008 г. № 28 «Градостроительный кодекс города Москвы», постановлениями Правительства Москвы от 7 апреля 2009 г. № 270-ПП «О создании Городской комиссии по вопросам градостроительства, землепользования застройки при Правительстве Москвы и об утверждении положений о Городской и окружной комиссиях по вопросам градостроительства, землепользования и застройки при Правительстве Москвы», от 22 марта 2022 г. № 438-ПП «О реализации положений пункта 2 статьи 7 Федерального закона от 14 марта 2022 г. № 58-ФЗ «О внесении изменений в отдельные законодательные акты Российской Федерации» **Правительство Москвы постановляет:**

1. Внести изменения в постановление Правительства Москвы от 28 марта 2017 г. № 120-ПП «Об утверждении правил землепользования и застройки города Москвы»:

1.1. Изображение территориальной зоны на карте градостроительного зонирования «Границы территориальных зон и виды разрешенного использования земельных участков и объектов капитального строительства. Западный административный округ города Москвы» раздела 1 книги 9 территориальной части правил землепользования и застройки приложения к постановлению изменить согласно приложению 1 к настоящему постановлению.

1.2. Изображение территориальной зоны на карте градостроительного зонирования «Границы территориальных зон, подзон территориальных зон и предельные параметры разрешенного строительства, реконструкции объектов капитального строительства. Западный административный округ города Москвы» раздела 1 книги 9 территориальной части правил землепользования и застройки приложения к постановлению изменить согласно приложению 2 к настоящему постановлению.

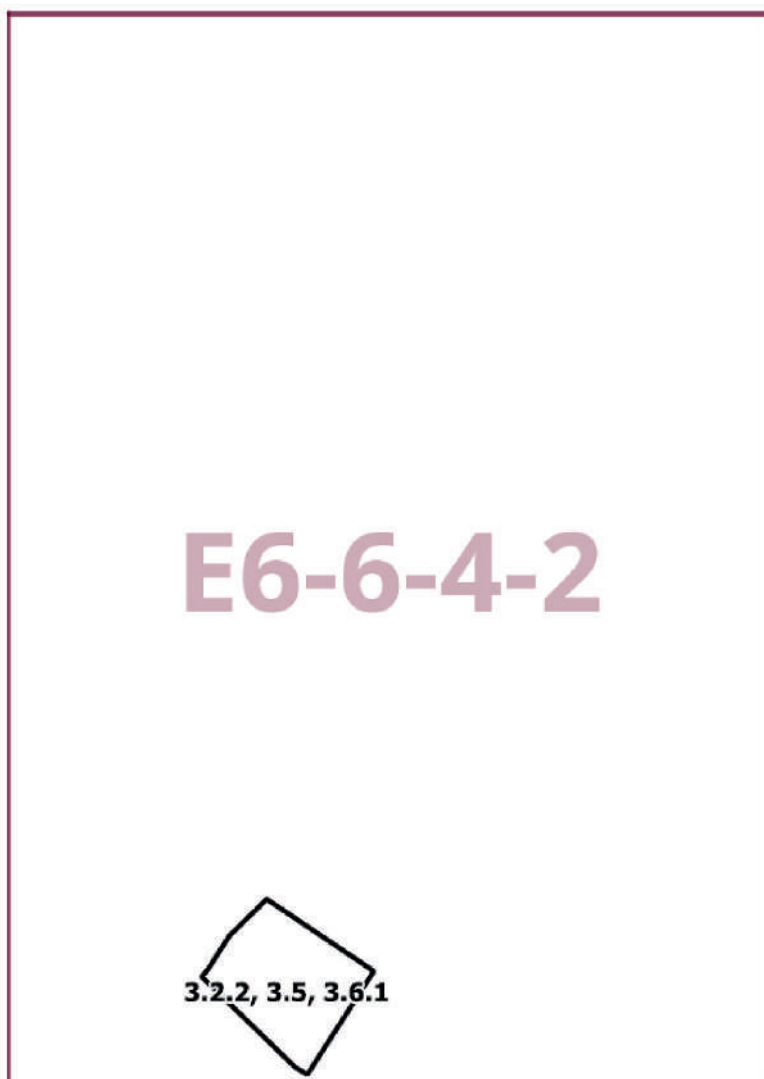
2. Контроль за выполнением настоящего постановления возложить на заместителя Мэра Москвы в Правительстве Москвы по вопросам градостроительной политики и строительства Бочкарева А.Ю.

Мэр Москвы **С.С.Собянин**

Приложение 1
к постановлению Правительства Москвы
от 23 мая 2023 г. № 905-ПП

**Внесение изменения в приложение к постановлению Правительства Москвы
от 28 марта 2017 г. № 120-ПП**

Книга 9
Карта градостроительного зонирования
Границы территориальных зон и виды разрешенного использования
земельных участков и объектов капитального строительства
Западный административный округ города Москвы



Приложение 2
к постановлению Правительства Москвы
от 23 мая 2023 г. № 905-ПП

**Внесение изменения в приложение к постановлению Правительства Москвы
от 28 марта 2017 г. № 120-ПП**

Книга 9

Карта градостроительного зонирования

Границы территориальных зон, подзон территориальных зон и предельные параметры
разрешенного строительства, реконструкции объектов капитального строительства
Западный административный округ города Москвы



О внесении изменений в постановление Правительства Москвы от 28 марта 2017 г. № 120-ПП

Постановление Правительства Москвы от 23 мая 2023 года № 906-ПП

В соответствии с Градостроительным кодексом Российской Федерации, Законом города Москвы от 25 июня 2008 г. № 28 «Градостроительный кодекс города Москвы», постановлениями Правительства Москвы от 7 апреля 2009 г. № 270-ПП «О создании Городской комиссии по вопросам градостроительства, землепользования и застройки при Правительстве Москвы и об утверждении положений о Городской и окружной комиссиях по вопросам градостроительства, землепользования и застройки при Правительстве Москвы», от 22 марта 2022 г. № 438-ПП «О реализации положений пункта 2 статьи 7 Федерального закона от 14 марта 2022 г. № 58-ФЗ «О внесении изменений в отдельные законодательные акты Российской Федерации» **Правительство Москвы постановляет:**

1. Внести изменения в постановление Правительства Москвы от 28 марта 2017 г. № 120-ПП «Об утверждении правил землепользования и застройки города Москвы»:

1.1. Карту градостроительного зонирования «Границы территориальных зон и виды разрешенного использования земельных участков и объектов капитального строительства. Северный административный округ города Москвы» раздела 1 книги 3 территориальной части правил землепользования и застройки приложения к постановлению дополнить изображением территориальной зоны согласно приложению 1 к настоящему постановлению.

1.2. Карту градостроительного зонирования «Границы территориальных зон, подзон территориальных зон и предельные параметры разрешенного строительства, реконструкции объектов капитального строительства. Северный административный округ города Москвы» раздела 1 книги 3 территориальной части правил землепользования и застройки приложения к постановлению дополнить изображением территориальной зоны согласно приложению 2 к настоящему постановлению.

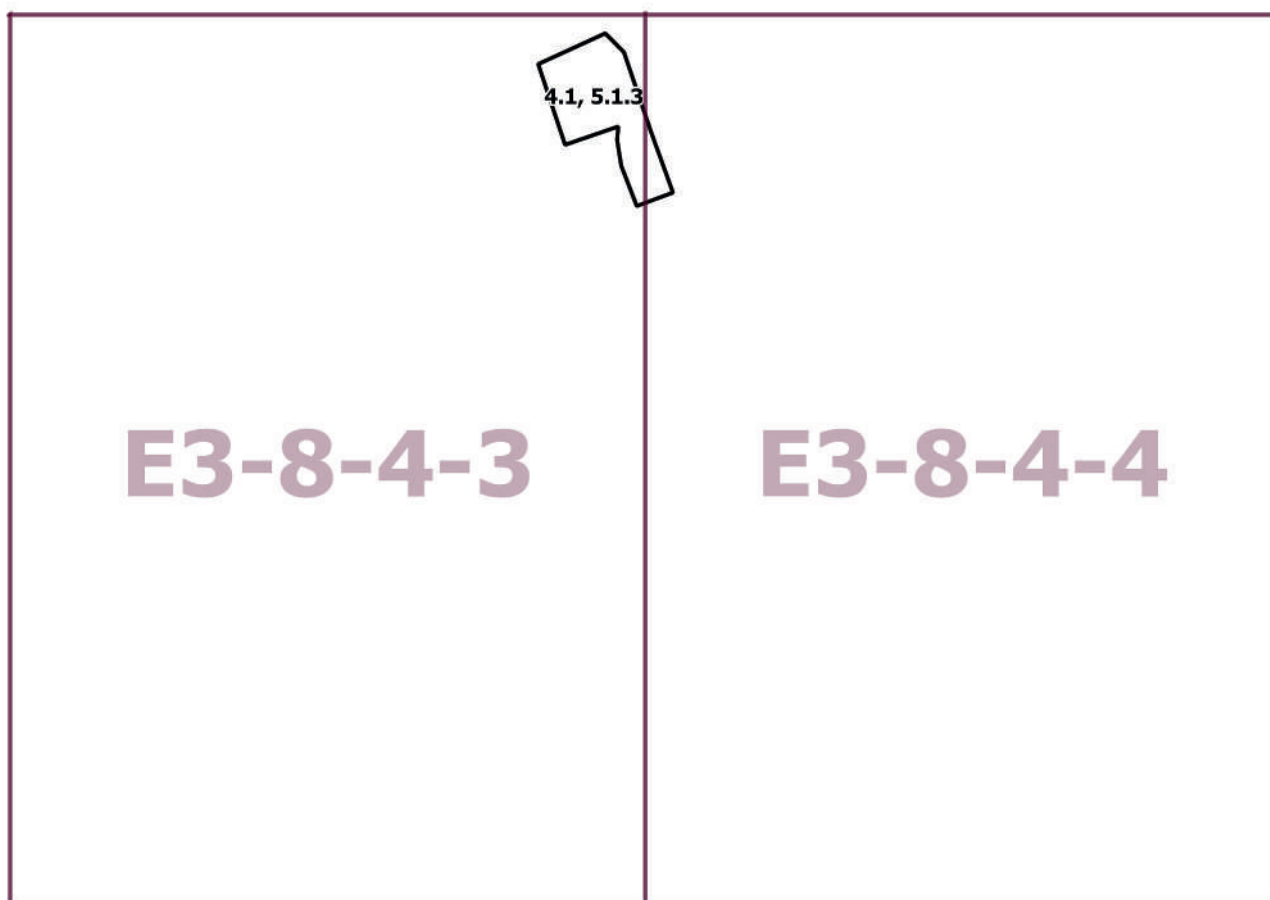
2. Контроль за выполнением настоящего постановления возложить на заместителя Мэра Москвы в Правительстве Москвы по вопросам градостроительной политики и строительства Бочкарева А.Ю.

Мэр Москвы **С.С.Собянин**

Приложение 1
к постановлению Правительства Москвы
от 23 мая 2023 г. № 906-ПП

**Внесение изменения в приложение к постановлению Правительства Москвы
от 28 марта 2017 г. № 120-ПП**

Книга 3
Карта градостроительного зонирования
Границы территориальных зон и виды разрешенного использования
земельных участков и объектов капитального строительства
Северный административный округ города Москвы



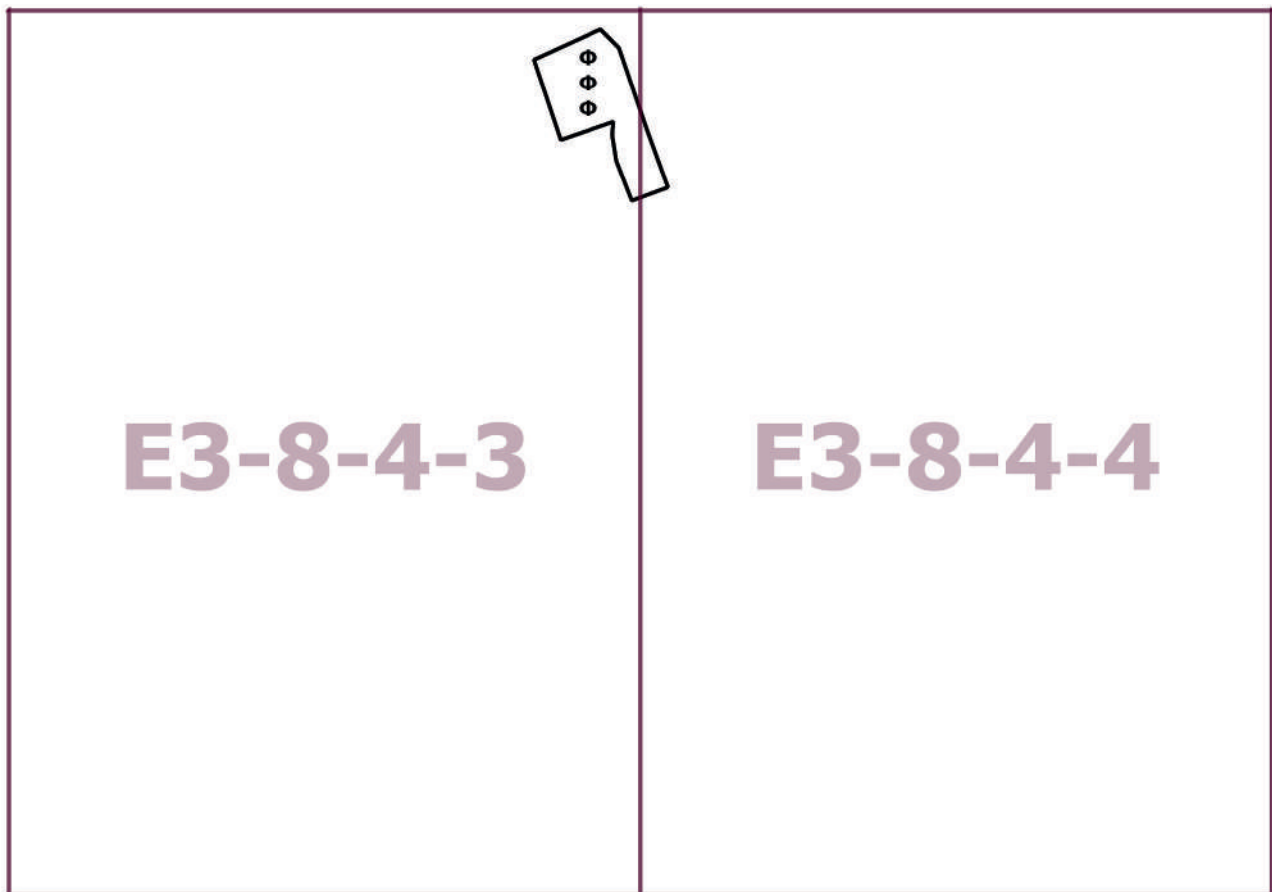
Приложение 2
к постановлению Правительства Москвы
от 23 мая 2023 г. № 906-ПП

**Внесение изменения в приложение к постановлению Правительства Москвы
от 28 марта 2017 г. № 120-ПП**

Книга 3

Карта градостроительного зонирования

Границы территориальных зон, подзон территориальных зон и предельные параметры
разрешенного строительства, реконструкции объектов капитального строительства
Северный административный округ города Москвы



О внесении изменений в постановление Правительства Москвы от 28 марта 2017 г. № 120-ПП

Постановление Правительства Москвы от 23 мая 2023 года № 907-ПП

В соответствии с Градостроительным кодексом Российской Федерации, Законом города Москвы от 25 июня 2008 г. № 28 «Градостроительный кодекс города Москвы», постановлениями Правительства Москвы от 7 апреля 2009 г. № 270-ПП «О создании Городской комиссии по вопросам градостроительства, землепользования и застройки при Правительстве Москвы и об утверждении положений о Городской и окружной комиссиях по вопросам градостроительства, землепользования и застройки при Правительстве Москвы», от 22 марта 2022 г. № 438-ПП «О реализации положений пункта 2 статьи 7 Федерального закона от 14 марта 2022 г. № 58-ФЗ «О внесении изменений в отдельные законодательные акты Российской Федерации» **Правительство Москвы постановляет:**

1. Внести изменения в постановление Правительства Москвы от 28 марта 2017 г. № 120-ПП «Об утверждении правил землепользования и застройки города Москвы»:

1.1. Карту градостроительного зонирования «Границы территориальных зон и виды разрешенного использования земельных участков и объектов капитального строительства. Центральный административный округ города Москвы» раздела 1 книги 2 территориальной части правил землепользования и застройки приложения к постановлению дополнить изображением территориальной зоны согласно приложению 1 к настоящему постановлению.

1.2. Карту градостроительного зонирования «Границы территориальных зон, подзон территориальных зон и предельные параметры разрешенного строительства, реконструкции объектов капитального строительства. Центральный административный округ города Москвы» раздела 1 книги 2 территориальной части правил землепользования и застройки приложения к постановлению дополнить изображением территориальной зоны согласно приложению 2 к настоящему постановлению.


2. Контроль за выполнением настоящего постановления возложить на заместителя Мэра Москвы в Правительстве Москвы по вопросам градостроительной политики и строительства Бочкарева А.Ю.

Мэр Москвы **С.С.Собянин**

Приложение 1
к постановлению Правительства Москвы
от 23 мая 2023 г. № 907-ПП

**Внесение изменения в приложение к постановлению Правительства Москвы
от 28 марта 2017 г. № 120-ПП**

Книга 2
Карта градостроительного зонирования
Границы территориальных зон и виды разрешенного использования
земельных участков и объектов капитального строительства
Центральный административный округ города Москвы



3.4.1

G5-9-2-4

Приложение 2
к постановлению Правительства Москвы
от 23 мая 2023 г. № 907-ПП

**Внесение изменения в приложение к постановлению Правительства Москвы
от 28 марта 2017 г. № 120-ПП**

Книга 2

Карта градостроительного зонирования

Границы территориальных зон, подзон территориальных зон и предельные параметры
разрешенного строительства, реконструкции объектов капитального строительства

Центральный административный округ города Москвы



—

О внесении изменений в постановление Правительства Москвы от 28 марта 2017 г. № 120-ПП

Постановление Правительства Москвы от 23 мая 2023 года № 908-ПП

В соответствии с Градостроительным кодексом Российской Федерации, Законом города Москвы от 25 июня 2008 г. № 28 «Градостроительный кодекс города Москвы», постановлениями Правительства Москвы от 7 апреля 2009 г. № 270-ПП «О создании Городской комиссии по вопросам градостроительства, землепользования и застройки при Правительстве Москвы и об утверждении положений о Городской и окружной комиссиях по вопросам градостроительства, землепользования и застройки при Правительстве Москвы», от 22 марта 2022 г. № 438-ПП «О реализации положений пункта 2 статьи 7 Федерального закона от 14 марта 2022 г. № 58-ФЗ «О внесении изменений в отдельные законодательные акты Российской Федерации» **Правительство Москвы постановляет:**

1. Внести изменения в постановление Правительства Москвы от 28 марта 2017 г. № 120-ПП «Об утверждении правил землепользования и застройки города Москвы»:

1.1. Изображение территориальной зоны на карте градостроительного зонирования «Границы территориальных зон и виды разрешенного использования земельных участков и объектов капитального строительства. Поселение Марушкинское города Москвы» раздела 1 книги 12 территориальной части правил землепользования и застройки приложения к постановлению изменить согласно приложению 1 к настоящему постановлению.

1.2. Изображение территориальной зоны на карте градостроительного зонирования «Границы территориальных зон, подзон территориальных зон и предельные параметры разрешенного строительства, реконструкции объектов капитального строительства. Поселение Марушкинское города Москвы» раздела 1 книги 12 территориальной части правил землепользования и застройки приложения к постановлению изменить согласно приложению 2 к настоящему постановлению.

1.3. Подраздел «Пункт 106» подраздела 2.5 раздела 2 книги 12 территориальной части правил землепользования и застройки приложения к постановлению признать утратившим силу.

2. Контроль за выполнением настоящего постановления возложить на заместителя Мэра Москвы в Правительстве Москвы по вопросам градостроительной политики и строительства Бочкарева А.Ю.

Мэр Москвы **С.С.Собянин**

Приложение 1

к постановлению Правительства Москвы
от 23 мая 2023 г. № 908-ПП

**Внесение изменения в приложение к постановлению Правительства Москвы
от 28 марта 2017 г. № 120-ПП**

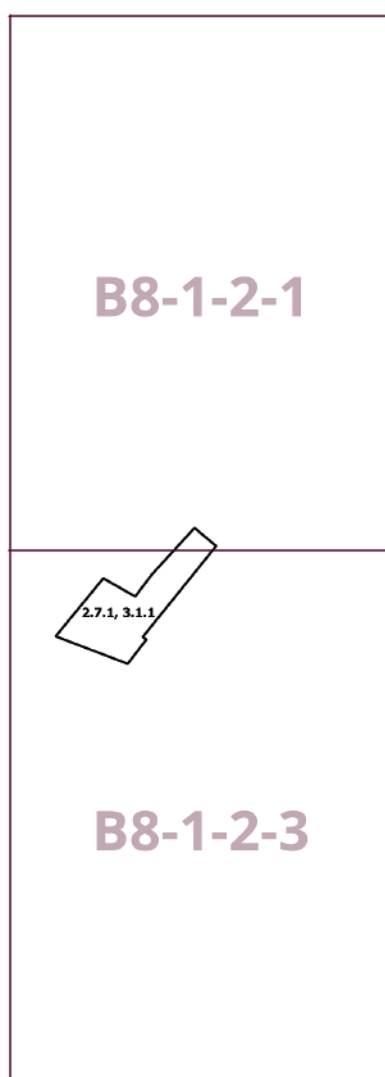
Книга 12

Новомосковский административный округ города Москвы

Карта градостроительного зонирования

Границы территориальных зон и виды разрешенного использования
земельных участков и объектов капитального строительства

поселение Марушкинское города Москвы



Приложение 2

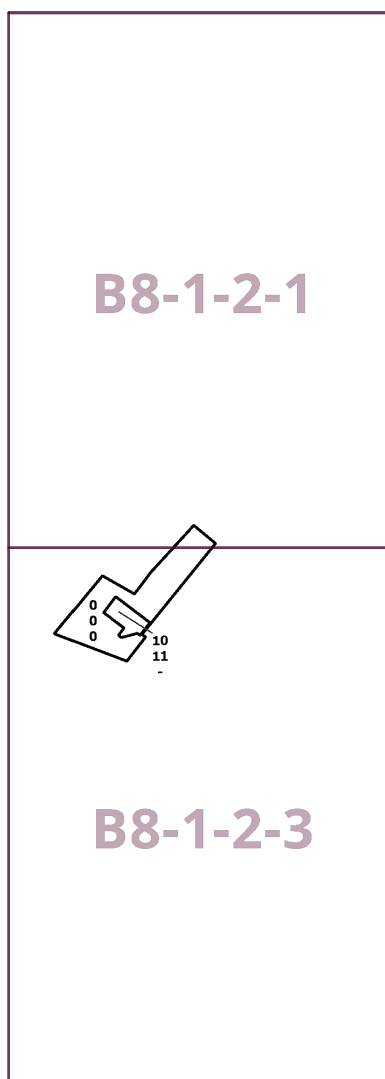
к постановлению Правительства Москвы
от 23 мая 2023 г. № 908-ПП

**Внесение изменения в приложение к постановлению Правительства Москвы
от 28 марта 2017 г. № 120-ПП**

Книга 12

Новомосковский административный округ города Москвы

Карта градостроительного зонирования

Границы территориальных зон, подзон территориальных зон и предельные параметры
разрешенного строительства, реконструкции объектов капитального строительства
поселение Марушкинское города Москвы

О внесении изменений в постановление Правительства Москвы от 28 марта 2017 г. № 120-ПП

Постановление Правительства Москвы от 23 мая 2023 года № 909-ПП

В соответствии с Градостроительным кодексом Российской Федерации, Законом города Москвы от 25 июня 2008 г. № 28 «Градостроительный кодекс города Москвы», постановлениями Правительства Москвы от 7 апреля 2009 г. № 270-ПП «О создании Городской комиссии по вопросам градостроительства, землепользования и застройки при Правительстве Москвы и об утверждении положений о Городской и окружной комиссиях по вопросам градостроительства, землепользования и застройки при Правительстве Москвы», от 22 марта 2022 г. № 438-ПП «О реализации положений пункта 2 статьи 7 Федерального закона от 14 марта 2022 г. № 58-ФЗ «О внесении изменений в отдельные законодательные акты Российской Федерации» **Правительство Москвы постановляет:**

1. Внести изменения в постановление Правительства Москвы от 28 марта 2017 г. № 120-ПП «Об утверждении правил землепользования и застройки города Москвы»:

1.1. Карту градостроительного зонирования «Границы территориальных зон и виды разрешенного использования земельных участков и объектов капитального строительства. Юго-Западный административный округ города Москвы» раздела 1 книги 8 территориальной части правил землепользования и застройки приложения к постановлению дополнить изображением территориальной зоны согласно приложению 1 к настоящему постановлению.

1.2. Карту градостроительного зонирования «Границы территориальных зон, подзон территориальных зон и предельные параметры разрешенного строительства, реконструкции объектов капитального строительства. Юго-Западный административный округ города Москвы» раздела 1 книги 8 территориальной части правил землепользования и застройки приложения к постановлению дополнить изображением территориальной зоны согласно приложению 2 к настоящему постановлению.

2. Контроль за выполнением настоящего постановления возложить на заместителя Мэра Москвы в Правительстве Москвы по вопросам градостроительной политики и строительства Бочкарева А.Ю.

Мэр Москвы **С.С.Собянин**

Приложение 1

к постановлению Правительства Москвы
от 23 мая 2023 г. № 909-ПП

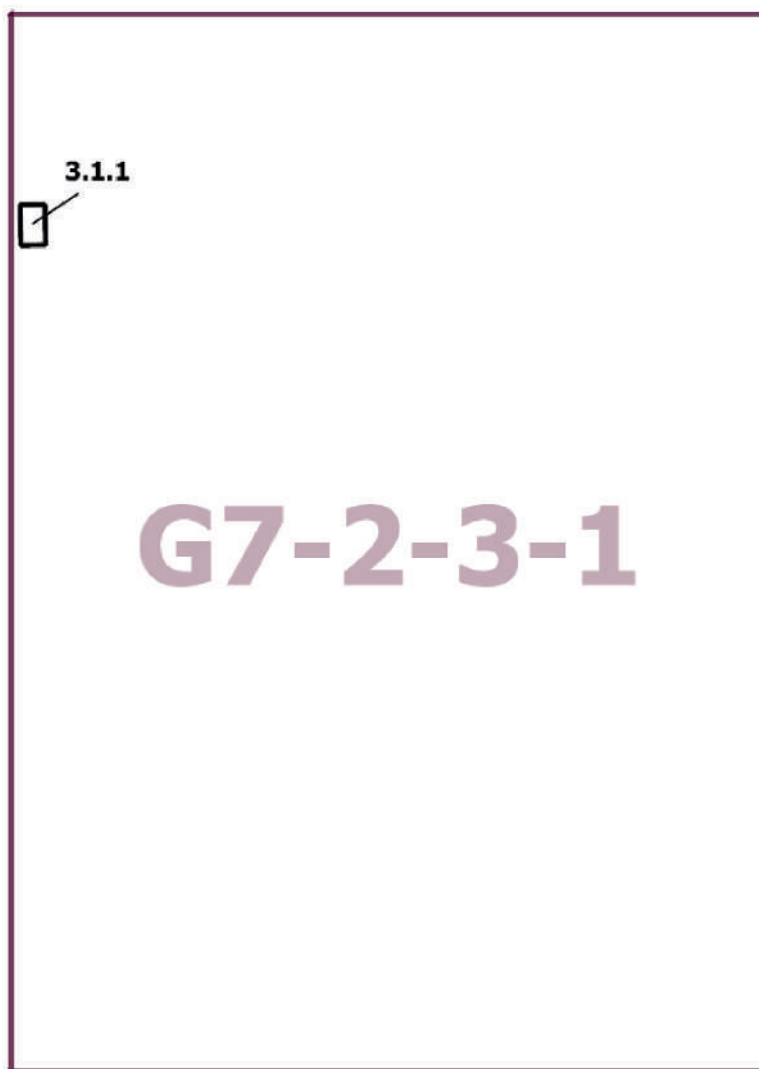
**Внесение изменения в приложение к постановлению Правительства Москвы
от 28 марта 2017 г. № 120-ПП**

Книга 8

Карта градостроительного зонирования

Границы территориальных зон и виды разрешенного использования
земельных участков и объектов капитального строительства

Юго-Западный административный округ города Москвы



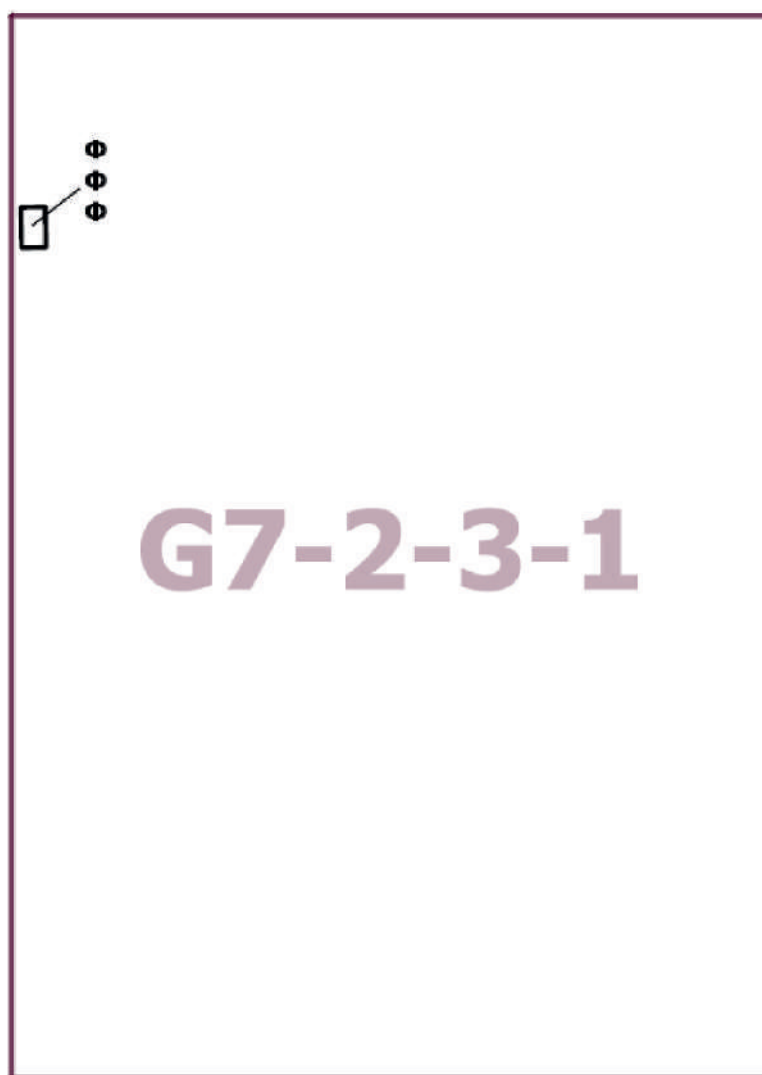
Приложение 2
к постановлению Правительства Москвы
от 23 мая 2023 г. № 909-ПП

**Внесение изменения в приложение к постановлению Правительства Москвы
от 28 марта 2017 г. № 120-ПП**

Книга 8

Карта градостроительного зонирования

Границы территориальных зон, подзон территориальных зон и предельные параметры
разрешенного строительства, реконструкции объектов капитального строительства
Юго-Западный административный округ города Москвы



О внесении изменения в постановление Правительства Москвы от 28 марта 2017 г. № 120-ПП

Постановление Правительства Москвы от 23 мая 2023 года № 922-ПП

В соответствии с Градостроительным кодексом Российской Федерации, Законом города Москвы от 25 июня 2008 г. № 28 «Градостроительный кодекс города Москвы», постановлениями Правительства Москвы от 7 апреля 2009 г. № 270-ПП «О создании Городской комиссии по вопросам градостроительства, землепользования и застройки при Правительстве Москвы и об утверждении положений о Городской и окружной комиссиях по вопросам градостроительства, землепользования и застройки при Правительстве Москвы», от 22 марта 2022 г. № 438-ПП «О реализации положений пункта 2 статьи 7 Федерального закона от 14 марта 2022 г. № 58-ФЗ «О внесении изменений в отдельные законодательные акты Российской Федерации» **Правительство Москвы постановляет:**

1. Внести изменение в постановление Правительства Москвы от 28 марта 2017 г. № 120-ПП «Об утверждении правил землепользования и застройки города Москвы», изменив изображение территориальной зоны на карте градостроительного зонирования «Границы территориальных зон и виды разрешенного использования земельных участков и объектов капитального строительства. Западный административный округ города Москвы» раздела 1 книги 9 территориальной части правил землепользования и застройки приложения к постановлению согласно приложению к настоящему постановлению.


2. Контроль за выполнением настоящего постановления возложить на заместителя Мэра Москвы в Правительстве Москвы по вопросам градостроительной политики и строительства Бочкарева А.Ю.

Мэр Москвы **С.С.Собянин**

Приложение
к постановлению Правительства Москвы
от 23 мая 2023 г. № 922-ПП

**Внесение изменения в приложение к постановлению Правительства Москвы
от 28 марта 2017 г. № 120-ПП**

Книга 9
Карта градостроительного зонирования
Границы территориальных зон и виды разрешенного использования
земельных участков и объектов капитального строительства
Западный административный округ города Москвы



О внесении изменений в постановление Правительства Москвы от 28 марта 2017 г. № 120-ПП

Постановление Правительства Москвы от 25 мая 2023 года № 926-ПП

В соответствии с Градостроительным кодексом Российской Федерации, Законом города Москвы от 25 июня 2008 г. № 28 «Градостроительный кодекс города Москвы», постановлениями Правительства Москвы от 7 апреля 2009 г. № 270-ПП «О создании Городской комиссии по вопросам градостроительства, землепользования и застройки при Правительстве Москвы и об утверждении положений о Городской и окружной комиссиях по вопросам градостроительства, землепользования и застройки при Правительстве Москвы», от 22 марта 2022 г. № 438-ПП «О реализации положений пункта 2 статьи 7 Федерального закона от 14 марта 2022 г. № 58-ФЗ «О внесении изменений в отдельные законодательные акты Российской Федерации» **Правительство Москвы постановляет:**

1. Внести изменения в постановление Правительства Москвы от 28 марта 2017 г. № 120-ПП «Об утверждении правил землепользования и застройки города Москвы»:

1.1. Карту градостроительного зонирования «Границы территориальных зон и виды разрешенного использования земельных участков и объектов капитального строительства. Западный административный округ города Москвы» раздела 1 книги 9 территориальной части правил землепользования и застройки приложения к постановлению дополнить изображением территориальной зоны согласно приложению 1 к настоящему постановлению.

1.2. Карту градостроительного зонирования «Границы территориальных зон, подзон территориальных зон и предельные параметры разрешенного строительства, реконструкции объектов капитального строительства. Западный административный округ города Москвы» раздела 1 книги 9 территориальной части правил землепользования и застройки приложения к постановлению дополнить изображением территориальной зоны согласно приложению 2 к настоящему постановлению.

1.3. Изображение территории на карте градостроительного зонирования «Территории, в границах которых предусматривается осуществление деятельности по комплексному развитию территории» раздела 1 книги 14 территориальной части правил землепользования и застройки приложения к постановлению изменить согласно приложению 3 к настоящему постановлению.

2. Контроль за выполнением настоящего постановления возложить на заместителя Мэра Москвы в Правительстве Москвы по вопросам градостроительной политики и строительства Бочкарева А.Ю.

Мэр Москвы **С.С.Собянин**

Приложение 1

к постановлению Правительства Москвы
от 25 мая 2023 г. № 926-ПП

**Внесение изменения в приложение к постановлению Правительства Москвы
от 28 марта 2017 г. № 120-ПП**

Книга 9

Карта градостроительного зонирования

Границы территориальных зон и виды разрешенного использования
земельных участков и объектов капитального строительства

Западный административный округ города Москвы



Приложение 2
к постановлению Правительства Москвы
от 25 мая 2023 г. № 926-ПП

**Внесение изменения в приложение к постановлению Правительства Москвы
от 28 марта 2017 г. № 120-ПП**

Книга 9

Карта градостроительного зонирования

Границы территориальных зон, подзон территориальных зон и предельные параметры
разрешенного строительства, реконструкции объектов капитального строительства

Западный административный округ города Москвы



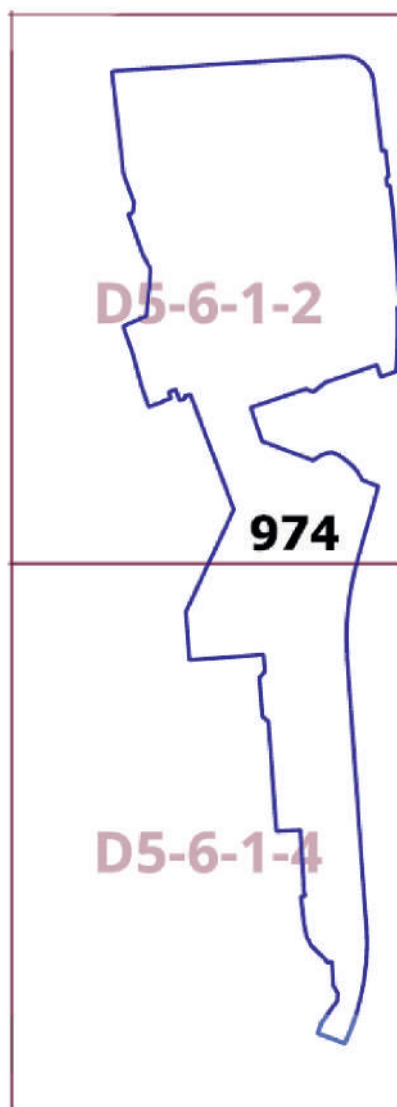
Приложение 3
к постановлению Правительства Москвы
от 25 мая 2023 г. № 926-ПП

**Внесение изменения в приложение к постановлению Правительства Москвы
от 28 марта 2017 г. № 120-ПП**

Книга 14

Карта градостроительного зонирования

Территории, в границах которых предусматривается осуществление
деятельности по комплексному развитию территории



О комплексном развитии территории нежилой застройки города Москвы № 2135, расположенной по адресу: г. Москва, Волгоградский проспект, вл. 32

Постановление Правительства Москвы от 25 мая 2023 года № 927-ПП

В соответствии с Градостроительным кодексом Российской Федерации, постановлением Правительства Москвы от 23 марта 2021 г. № 331-ПП «О мерах по реализации проектов комплексного развития территорий нежилой застройки города Москвы» **Правительство Москвы постановляет:**

1. Установить, что:

1.1. Комплексному развитию подлежит территория нежилой застройки города Москвы № 2135 общей площадью 15,91 га, расположенная по адресу: г. Москва, Волгоградский проспект, вл. 32 (далее – КРТ № 2135), в границах территории согласно приложению 1 к настоящему постановлению.

1.2. Графическое описание местоположения границ КРТ № 2135, основные виды разрешенного использования земельных участков и объектов капитального строительства, которые могут быть выбраны при реализации решения о КРТ № 2135, а также предельные параметры разрешенного строительства, реконструкции объектов капитального строительства приведены в приложении 1 к настоящему постановлению.

1.3. Перечень земельных участков и расположенных на них объектов капитального строительства в границах КРТ № 2135, в том числе перечень объектов капитального строительства, подлежащих сносу или реконструкции, приведены в приложении 2 к настоящему постановлению.

1.4. Предельный срок реализации решения о КРТ № 2135 составляет 10 лет со дня заключения договора о КРТ № 2135.

1.5. Предельный срок подготовки документации по планировке территории в целях реализации решения о КРТ № 2135 составляет 12 месяцев со дня заключения договора о КРТ № 2135.

1.6. Реализация решения о КРТ № 2135 осуществляется по результатам торгов.

2. Контроль за выполнением настоящего постановления возложить на заместителя Мэра Москвы в Правительстве Москвы по вопросам экономической политики и имущественно-земельных отношений Ефимова В.В.

Мэр Москвы **С.С.Собянин**

Приложение 1

к постановлению Правительства Москвы
от 25 мая 2023 г. № 927-ПП

Графическое описание местоположения границ, основные виды разрешенного использования земельных участков и объектов капитального строительства, предельные параметры разрешенного строительства, реконструкции объектов капитального строительства

1. Графическое описание местоположения границ комплексного развития территории нежилой застройки города Москвы № 2135, расположенной по адресу: г. Москва, Волгоградский проспект, вл. 32



2. Основные виды разрешенного использования земельных участков и объектов капитального строительства, которые могут быть выбраны при реализации решения о комплексном развитии территории нежилкой застройки города Москвы № 2135, расположенной по адресу: г. Москва, Волгоградский проспект, вл. 32

4.1 – Деловое управление. Размещение объектов капитального строительства с целью размещения объектов управленческой деятельности, не связанной с государственным или муниципальным управлением и оказанием услуг, а также с целью обеспечения совершения сделок, не требующих передачи товара в момент их совершения между организациями, в том числе биржевая деятельность (за исключением банковской и страховой деятельности).

4.2 – Объекты торговли (торговые центры, торгово-развлекательные центры (комплексы). Размещение объектов капитального строительства, общей площадью свыше 5 000 кв.м с целью размещения одной или нескольких организаций, осуществляющих продажу товаров и (или) оказание услуг в соответствии с содержанием видов разрешенного использования с кодами 4.5, 4.6, 4.8–4.8.2; размещение гаражей и (или) стоянок для автомобилей сотрудников и посетителей торгового центра.

4.5 – Банковская и страховая деятельность. Размещение объектов капитального строительства, предназначенных для размещения организаций, оказывающих банковские и страховые услуги.

6.3 – Легкая промышленность. Размещение объектов капитального строительства, предназначенных для производства продукции легкой промышленности (производство текстильных изделий, производство одежды, производство кожи и изделий из кожи и иной продукции легкой промышленности).

6.3.3 – Электронная промышленность. Размещение объектов капитального строительства, предназначенных для производства продукции электронной промышленности.

6.4 – Пищевая промышленность. Размещение объектов пищевой промышленности, по переработке сельскохозяйственной продукции способом, приводящим к их переработке в иную продукцию (консервирование, копчение, хлебопечение), в том числе для производства напитков, алкогольных напитков и табачных изделий.

6.12 – Научно-производственная деятельность. Размещение технологических, промышленных, агропромышленных парков, бизнес-инкубаторов.

12.0.1 – Улично-дорожная сеть. Размещение объектов улично-дорожной сети: автомобильных дорог, трамвайных путей и пешеходных тротуаров в границах населенных пунктов, пешеходных переходов, бульваров, площадей, проездов, велодорожек и объектов велотранспортной и инженерной инфраструктуры; размещение придорожных стоянок (парковок) транспортных средств в границах городских улиц и дорог, за исключением предусмотренных видами разрешенного использования с кодами 2.7.1, 4.9, 7.2.3, а также некапитальных сооружений, предназначенных для охраны транспортных средств.

12.0.2 – Благоустройство территории. Размещение декоративных, технических, планировочных, конструк-

тивных устройств, элементов озеленения, различных видов оборудования и оформления, малых архитектурных форм, некапитальных нестационарных строений и сооружений, информационных щитов и указателей, применяемых как составные части благоустройства территории, общественных туалетов.

3. Предельные параметры разрешенного строительства, реконструкции объектов капитального строительства в границах территории нежилкой застройки города Москвы № 2135, расположенной по адресу: г. Москва, Волгоградский проспект, вл. 32

Предельная плотность застройки земельного участка – не установлена.

Предельное количество этажей или предельная высота зданий, строений, сооружений – не установлены.

Максимальный процент застройки в границах земельного участка – не установлен.

Предельная (максимальная) суммарная поэтажная площадь объектов капитального строительства в габаритах наружных стен по внешнему обмеру – 265 100 кв.м, включая производственные, общественно-деловые и иные объекты – 265 100 кв.м.

Предельная (максимальная) суммарная поэтажная площадь объектов капитального строительства в габаритах наружных стен по внешнему обмеру может быть увеличена в случае принятия соответствующих градостроительных решений.

Предельная (минимальная) суммарная поэтажная площадь производственных, общественно-деловых и иных объектов капитального строительства в габаритах наружных стен по внешнему обмеру:

– в случае строительства только производственных объектов – 50% от предельной (максимальной) суммарной поэтажной площади производственных, общественно-деловых и иных объектов капитального строительства в габаритах наружных стен по внешнему обмеру;

– в случае строительства только общественно-деловых объектов – 75% от предельной (максимальной) суммарной поэтажной площади производственных, общественно-деловых и иных объектов капитального строительства в габаритах наружных стен по внешнему обмеру;

– в случае строительства общественно-деловых и производственных объектов рассчитывается по формуле:

$$S_{\min} = K \times S_{\max}, \text{ где:}$$

S_{\min} – предельная (минимальная) суммарная поэтажная площадь производственных, общественно-деловых и иных объектов капитального строительства в габаритах наружных стен по внешнему обмеру;

S_{\max} – предельная (максимальная) суммарная поэтажная площадь производственных, общественно-деловых и иных объектов капитального строительства в габаритах наружных стен по внешнему обмеру;

K – коэффициент минимальной суммарной поэтажной площади объектов, который рассчитывается по формуле $K = I \times 0,5 + P \times 0,75$, где:

I – отношение суммарной поэтажной площади производственных объектов в габаритах наружных стен по внешнему обмеру согласно утвержденному проекту планировки территории к сумме суммарной поэтажной площади производственных объектов и общественно-де-

ловых объектов согласно утвержденному проекту планировки территории;

P – отношение суммарной поэтажной площади общественно-деловых объектов согласно утвержденному проекту планировки территории к сумме суммарной по-

этажной площади производственных объектов и общественно-деловых объектов согласно утвержденному проекту планировки территории.

Приложение 2
к постановлению Правительства Москвы
от 25 мая 2023 г. № 927-ПП

Перечень земельных участков и расположенных на них объектов капитального строительства в границах комплексного развития территории жилой застройки города Москвы № 2135, расположенной по адресу:
г. Москва, Волгоградский проспект, вл. 32, в том числе перечень объектов капитального строительства, подлежащих сносу или реконструкции

№ п/п	Кадастровый номер земельного участка	Адрес (местоположение) земельного участка	Площадь земельного участка, кв. м	Кадастровый номер объекта капитального строительства	Адрес объекта капитального строительства	Площадь объекта капитального строительства, кв. м	Сведения о сносе/реконструкции объектов капитального строительства
1	2	3	4	5	6	7	8
1	77:04-0001018:12653	Москва, пр-кт Волгоградский, вл. 32/6	103 648	77:04-0001018:1171	Российская Федерация, город Москва, вн.тер.г. муниципальный округ Южнопортовый, Волгоградский, Дом 32, Корпус 8	62 171,2	Снос / реконструкция
				77:04-0001018:1150 (часть здания)	Российская Федерация, город Москва, вн.тер.г. муниципальный округ Южнопортовый, Волгоградский, дом 32, корпус 1	2078,6	Снос / реконструкция
				77:04-0001018:1151	Москва, Южнопортовый, пр-кт. Волгоградский, д. 32, корп. 2	2 038,1	Снос / реконструкция

1	2	3	4	5	6	7	8
				77:04:0001018:1176	Российская Федерация, город Москва, вн.тер.г. муниципальный округ Южнопортовый, проспект Волгоградский, дом 32, корпус 10	3 112,2	Снос / реконструкция
				77:04:0001018:1180	Российская Федерация, город Москва, вн.тер.г. муниципальный округ Южнопортовый, проспект Волгоградский, Дом 32, Корпус 12	2 593,8	Снос / реконструкция
2	77:04:0001018:115	Почтовый адрес ориентира: г. Москва, пр-кт Волгоградский, вл 32, корп. 19, корп. 27	1 529	77:04:0001018:1148	Российская Федерация, город Москва, вн.тер.г. муниципальный округ Южнопортовый, проспект Волгоградский, Дом 32, Корпус 19	640,5	Снос / реконструкция
				77:04:0001018:1191 (часть здания)	Российская Федерация, город Москва, вн.тер.г. муниципальный округ Южнопортовый, проспект Волгоградский, Дом 32, Корпус 27	197,3	Снос / реконструкция
3	77:04:0001018:140	Почтовый адрес ориентира: г. Москва, пр-кт Волгоградский,	2 694	77:04:0001018:1181	Российская Федерация, город Москва, вн.тер.г. муниципальный округ Южнопортовый, проспект Волгоградский, Дом 32, Корпус 29	199,3	Снос / реконструкция

1	2	3	4	5	6	7	8
		вл. 32, корп. 29, корпус 43		77:04:0001018:8935 (часть здания)	Российская Федерация, город Москва, вн.тер.г. муниципальный округ Южнопортовый, проспект Волгоградский, дом 32, корпус 43	2 081,3	Снос / реконструкция
4	77:04:0001018:116	Почтовый адрес ориентира: г. Москва, пр-кт Волгоградский, вл. 32, корпус 1	1 179	77:04:0001018:1150 (часть здания)	Российская Федерация, город Москва, вн.тер.г. муниципальный округ Южнопортовый, проспект Волгоградский, дом 32, корпус 1	2 078,6	Снос / реконструкция
5	77:04:0001018:1006	г. Москва, Волгоградский проспект, вл. 32, корп. 11	8 011	77:04:0001018:1156	Российская Федерация, город Москва, вн.тер.г. муниципальный округ Южнопортовый, проспект Волгоградский, дом 32, корпус 11	13 476	Снос / реконструкция
6	77:04:0001018:180	Почтовый адрес ориентира: г. Москва, Волгоградский проспект, вл. 32, корпус 5	5 839	77:04:0001018:10012	Российская Федерация, город Москва, вн.тер.г. муниципальный округ Южнопортовый, проспект Волгоградский, дом 32, корпус 5	4304,4	Снос / реконструкция
7	77:04:0001018:12655 (часть)	Москва, пр-кт Волгоградский, вл. 32/8	33 944	77:04:0001018:1048 77:04:0001018:16996	Москва, Южнопортовый, пр-кт. Волгоградский, д. 30, строен. 1 Российская Федерация, г. Москва, вн.тер.г. муниципальный округ Южнопортовый, пр-кт Волгоградский, вл. 32/8, вл. 32/7	90,4 -	Снос / реконструкция Снос / реконструкция

1	2	3	4	5	6	7	8
				77:04:0001018:1191 (часть здания)	Российская Федерация, город Москва, вн.тер.г. муниципальный округ Южнопортовый, проспект Волгоградский, Дом 32, Корпус 27	197,3	Снос / реконструкция
				77:04:0001018:8935 (часть здания)	Российская Федерация, город Москва, вн.тер.г. муниципальный округ Южнопортовый, проспект Волгоградский, дом 32, корпус 43	2 081,3	Снос / реконструкция
8	77:04:0001018:12657	Москва, пр-кт Волгоградский, вл.32/10	409	Объекты капитального строительства отсутствуют			
9	77:04:0001018:1007	г. Москва, Волгоградский проспект, вл. 32, корп. 11, стр. 1	21	Объекты капитального строительства отсутствуют			
10	Территории, в границах которых земельные участки не сформированы	-	1854	Объекты капитального строительства отсутствуют			



ВЕСТНИК МОСКВЫ

Май 2023 года | Спецвыпуск № 21

Учредитель: Департамент средств массовой информации и рекламы города Москвы

Издатель: АО «Редакция газеты «Вечерняя Москва»

Главный редактор: Тарапата Юлия Александровна

Зам. главного редактора: Трухачев Александр Викторович

Ответственный секретарь: Акульшин Павел Александрович

Адрес редакции: 127015, Москва, Бумажный пр-д, 14, стр. 2

Тел. (499) 557-04-24, доб. 450

E-mail: vestnikmoscow@vmdaily.ru

Выпуск осуществлен при финансовой поддержке Департамента средств массовой информации и рекламы города Москвы

Журнал зарегистрирован Федеральной службой по надзору в сфере связи, информационных технологий и массовых коммуникаций.

Свидетельство ПИ № ФС 77-81024 от 30.04.2021. Территория

распространения: Российская Федерация. Цена свободная

Подписной индекс по каталогу

АО «Почта России» (подписной индекс **PC085**);

в ГК «Урал-Пресс» (подписной индекс **014765**)

Периодичность издания: минимально 6 раз в месяц

Электронная версия журнала на сайте: vestnikmoscow.mos.ru

Подписано в печать: 27.05.2023


Дата выхода в свет: 30.05.2023

Отпечатано: ОАО «Подольская фабрика офсетной печати»,
142100, Московская обл., г. Подольск, Революционный пр-т, 80/42

Тираж 1700 экз.

Заказ №

ISSN 2713-0592



9 772713 059002 >